

न्यायालय उपखण्ड अधिकारी एवं सहायक कलक्टर बालोतरा

पीठासीन अधिकारी:-

अशोक कुमार, आर.ए.एस.

राजस्व वाद संख्या :-

103/2025

जी.सी.एम.एस. नम्बर :-

2025/310

वादीगण

बनाम

प्रतिवादी

1. असकर खां उर्फ इस्कर उर्फ अस्कर
पुत्र अमीन खां

राजस्थान सरकार जरिए तहसीलदार
पाटोदी

2. खमेखान उर्फ खमीया उर्फ खमीदा
पुत्र अमीन खां

3. मूसेखान उर्फ मूसाखां पुत्र अमीन
खां जाति सिन्धी मुसलमान

निवासी सिमरखिया तहसील पाटोदी
व जिला बालोतरा

राजस्व वाद अन्तर्गत धारा 88 राजस्थान काश्तकारी अधिनियम 1955

उपस्थिति-

1. श्री उमरदीन मेहर ,अधिवक्ता वादीगण
2. प्रतिवादी अनुपस्थित।

:-निर्णय:-

दिनांक 17.10.2025

1. संक्षिप्त में वाद-पत्र के सुसंगत तथ्य इस प्रकार हैं, कि ग्राम सिमरखिया तहसील पाटोदी की खसरा संख्या 334,489/107,656/279 व 666/297 कुल क्षेत्रफल 16.6326 हैक्टर भूमि वादीगण की सहखातेदारी में अवस्थित है। वादग्रस्त भूमि पूर्व में वादीगण के पिता अमीनखां की खातेदारी में अवस्थित थी। वादीगण के पिता अमीनखां का देहान्त होने पर धरेलू बोलचाल भाषा में वादी संख्या 1 का अशुद्ध नाम ईस्कर, वादी संख्या 2 का खमीदा व वादी संख्या 3 का अशुद्ध नाम मूसा दायर किया गया, जबकि वादी संख्या 1 से 3 का वास्तविक नाम असकर खां, खमेखान व मूसेखान है, लेकिन राजस्व रेकॉर्ड में अशुद्ध प्रविष्टि के कारण वादीगण को किसी प्रकार की सरकारी योजनाओं का फायदा नहीं मिल रहा है, इसके कारण वादीगण को अपूरणीय क्षति हो रही है। अतः वादीगण द्वारा वादग्रस्त भूमि में दायर अशुद्ध प्रविष्टि नाम ईस्कर, खमीदा व मूसा के स्थान पर सही नाम प्रविष्टि असकरखां, खमेखान व मूसेखान इन्द्राज करवाने हेतु वाद-पत्र पेश किया गया है।



सहायक कलक्टर
(S.D.O.) बालोतरा

2.वादीगण का वाद-पत्र दर्ज रजिस्टर किया गया। प्रतिवादी को जरिए रजिस्ट्रर्ड सम्मन तलब किया गया। प्रतिवादी का सम्मन तामीलशुदा प्राप्त हुआ। प्रतिवादी की ओर से जवाब पेश किया गया। वक्त बहस प्रतिवादी अनुपस्थित रहे।

3.प्रतिवादी के जवाब मे विवाद के बिन्दु निहित नहीं होने के कारण वादी के वाद-पत्र में वांछित अनुतोष को ही तनकीयात मानी गई। वादी साक्ष्य में स्वयं वादी खमेखान द्वारा लिखित बयानात स्वरूप शपथ पत्र पेश किया। दस्तावेजी साक्ष्य में प्रदर्श 1 वादग्रस्त भूमि की जमाबंदी,प्रदर्श 2 से 4-वादग्रस्त भूमि की नक्शा प्रति,प्रदर्श 5-वादग्रस्त भूमि का नामान्तकरण संख्या 18 की प्रमाणित प्रति,प्रदर्श 6- खमेखां का आधार कार्ड प्रति,प्रदर्श 7-खमेखां का वोटर कार्ड प्रति,प्रदर्श 8-खमेखां का पासपोर्ट प्रति,प्रदर्श 9-असकरखां का पासपोर्ट प्रति,प्रदर्श 10-अस्करखां का आधार कार्ड प्रति व प्रदर्श 11-मूसेखां का पासपोर्ट प्रति प्रदर्शित करवाए गए।

4.उभयपक्ष अधिवक्ताओ की बहस सुनी गई। वादीगण अधिवक्ता ने वाद-पत्र के तथ्यों को दोहराते हुए बहस मे निवेदन किया कि वादीगण की संयुक्त खातेदारी भूमि ग्राम सिमरखिया तहसील पाटोदी की खसरा संख्या 334,489/107,656/279 व 666/297 कुल क्षेत्रफल 16.6326 हैक्टर भूमि अवस्थित है। वादीगण को घरेलू बोलचाल भाषा मे ईस्कर,खमीदा व मूसा नाम से पुकारे थे। वादीगण के पिता का देहान्त होने पर फोटदगी नामान्तकरण भरते समय वास्तविक नाम असकरखां,खमेखान व मूसेखान के स्थान पर ईस्कर,खमीदा व मूसा अशुद्ध नाम दर्ज किए गए,जबकि वादीगण का वास्तविक नाम असकरखां,खमेखान व मूसेखान है,लेकिन अशुद्ध प्रविष्टि ईस्कर,खमीदा व मूसा इन्द्राज कर दी गई,जो एक एरर एपिरेन्ट ऑन द फेस ऑफ रेकर्ड है,जो कि एक लिपिकीय त्रुटिवंश दर्ज हो रखी है,जबकि अन्य सरकारी दस्तावेजात में वादीगण का वास्तविक असकरखां,खमेखान व मूसेखान दर्ज है,लेकिन वादग्रस्त भूमि में वादीगण का अशुद्ध नाम इन्द्राज होने के कारण वादीगण को किसी प्रकार की सरकारी योजनाओं का परिलाभ प्राप्त नहीं हो रहा है। वादग्रस्त भूमि में वादीगण का वास्तविक नाम असकरखां,खमेखान व मूसेखान के स्थान पर गलत नाम इन्द्राज होने के कारण वादीगण को अपूरणीय क्षति हो रही है। अपनी बहस को जारी रखते हुए आगे ओर निवेदन किया कि वादीगण की ओर से अपनी दस्तावेजी साक्ष्य सबूतो से भी साबित किया गया है कि वादीगण का वादग्रस्त भूमि मे अशुद्ध नाम प्रविष्टि इन्द्राज हो रखी है,जो वादीगण शुद्ध नाम प्रविष्टि इन्द्राज करवाने के हकदार है। अतः वादीगण का वाद स्वीकार किया जाकर वादग्रस्त भूमि में अशुद्ध नाम ईस्कर,खमीदा व मूसा के स्थान पर वास्तविक नाम असकरखां,खमेखान व मूसेखान इन्द्राज किए जाने के आदेश किए जावें।

सहायक कलक्टर
(S.D.O.) बालोतरा




5. हमने उभयपक्ष अधिवक्ता की बहस सुनी और बहस पर मनन किया तथा पत्रावली पर उपलब्ध राजस्व रेकॉर्ड, दस्तावेजात, बयानात एवं मौका रिपोर्ट का गम्भीरतापूर्वक अवलोकन किया। जिसमें पाया कि वादीगण की संयुक्त खातेदारी भूमि ग्राम सिमरखिया तहसील पाटोदी की खसरा संख्या 334,489/107,656/279 व 666/297 कुल क्षेत्रफल 16.6326 हैक्टर भूमि अवस्थित है। जिसमें वादीगण का अशुद्ध नाम इन्द्राज होना बताया है, जबकि पत्रावली के संलग्न प्रदर्श दस्तावेजात यथा-वोटर कार्ड, जन आधार कार्ड, आधार कार्ड व पासपोर्ट की प्रतियों में वादीगण के नाम क्रमशः असकर खां, खमेखां व मूखेखां नाम दर्ज है। इससे प्रमाणित होता है कि वादीगण के वादग्रस्त भूमि में अशुद्ध नाम इन्द्राज हो रखे है, जो वादीगण दुरुस्ती करवाने के हकदार है। इसके अलावा प्रतिवादी संख्या 01 ने अपनी जांच रिपोर्ट में भी स्पष्ट अंकन किया है कि वादग्रस्त भूमि में वादीगण के पिता अमीनखां के फौत होने पर फौतदगी नामान्तकरण संख्या 18 भरने के दौरान वादीगण के अशुद्ध नाम दायर किए गए थे, जबकि वादीगण के वास्तविक नाम असकरखां, खमेखान व मूसेखान है, जो रिपोर्ट में दुरुस्ती किए जाने की रिपोर्ट में अनुशंसा की गई है। इस प्रकार वादीगण अपने वाद-पत्र को दस्तावेजी साक्ष्यों से साबित करने में बखूबी सफल रहे है। ऐसी सूरत में वादीगण का वाद-पत्र स्वीकार योग्य है।

06. उपरोक्त विवेचन के उपरांत न्यायालय हाजा इस निष्कर्ष पर पहुंचा है, कि वादीगण वादग्रस्त भूमि में अपने अशुद्ध नाम ईस्कर, खमीया व मूसा के स्थान पर असकरखां, खमेखां व मूसेखां दुरुस्त करवाने के हकदार है। ऐसी सूरत में वादीगण का वाद-पत्र स्वीकार किया जाना न्यायसंगत प्रतीत होता है।


—:निर्णय:—

अतः उपर्युक्त विवेचन के आलोक में निष्कर्षतः वाद-पत्र वादीगण अन्तर्गत धारा 88 राजस्थान काश्तकारी अधिनियम 1955 भली भांति साबित होने एवं सारवान होने के कारण स्वीकार किया जाता है तथा ग्राम-सिमरखिया तहसील पाटोदी की खसरा संख्या 334,489/107,656/279 व 666/297 कुल क्षेत्रफल 16.6326 हैक्टर भूमि में वादीगण का अशुद्ध नाम प्रविष्टि ईस्कर, खमीया व मूसा पिसरान अमीन खां के स्थान पर असकरखां, खमेखां व मूसेखां पिसरान अमीनखां दुरुस्त किए जाने के आदेश दिए जाते हैं। तहसीलदार पाटोदी को निर्देशित किया जाता है, कि तदनुसार राजस्व रेकॉर्ड में नियमानुसार अमल दरामद किया जाना सुनिश्चित करावें। डिक्री पर्चा जारी हो।




(अशोक कुमार)
सहायक कलेक्टर
(एस.डी.ओ.) बालोतरा

निर्णय आज दिनांक 17.10.2025 को सर-ए-इजलास सुनाया गया।


सहायक कलेक्टर
(S.D.O.) बालोतरा

डिक्री-पर्चा
न्यायालय उपखण्ड अधिकारी एवं सहायक कलक्टर बालोतरा
पीठासीन अधिकारी:- अशोक कुमार, आर.ए.एस.
राजस्व वाद संख्या :- 103/2025
जी.सी.एम.एस. नम्बर :- 2025/310
वादीगण बनाम प्रतिवादी

1. असकर खां उर्फ इस्कर उर्फ अस्कर पुत्र अमीन खां
2. खमेखान उर्फ खमीया उर्फ खमीदा पुत्र अमीन खां
3. मूसेखान उर्फ मूसाखां पुत्र अमीन खां जाति सिन्धी मुसलमान निवासी सिमरखिया तहसील पाटोदी व जिला बालोतरा

राजस्थान सरकार जरिए तहसीलदार
पाटोदी

राजस्व वाद बाबत:- 88 आर.टी.एक्ट

निर्णय दिनांक :- 17.10.2025

वादीगण की ओर से श्री उमरदीन मेहर अधिवक्ता की उपस्थिति व प्रतिवादी अनुपस्थित इस वाद में आज तारीख 17.10.2025 को श्री अशोक कुमार (नाम पीठासीन अधिकारी) उपखण्ड अधिकारी एवं सहायक कलक्टर बालोतरा के समक्ष अन्तिम निपटारे के लिए पेश होने पर, निर्णय किया जाता है और डिक्री दी जाती है कि:- वादीगण वाद-पत्र अन्तर्गत धारा 88 राजस्थान काश्तकारी अधिनियम 1955 भली भांति साबित होने एवं सारवान होने के कारण वादीगण का वाद स्वीकार किया जाता है तथा ग्राम-सिमरखिया तहसील पाटोदी की खसरा संख्या 334,489/107,656/279 व 666/297 कुल क्षेत्रफल 16.6326 हैक्टर भूमि में वादीगण का अशुद्ध नाम प्रविष्टि ईस्कर, खमीया व मूसा पिसरान अमीन खां के स्थान पर असकरखां, खमेखां व मूसेखां पिसरान अमीनखां दुरुस्त किए जाने के आदेश दिए जाते हैं। तहसीलदार पाटोदी को निर्देशित किया जाता है, कि तदनुसार राजस्व रिकॉर्ड में नियमानुसार अमल दरामद किया जाना सुनिश्चित करावें।

यह आज तारीख 17.10.2025 को मेरे हस्ताक्षर से और न्यायालय की मुद्रा लगाकर दी गई।




(अशोक कुमार)
सहायक कलक्टर
(एस.डी.ओ.) बालोतरा
17/10/25

चाद क खच

चादी		प्रतिवादी	
	रूपया		रूपया
1. चाद पत्र के लिए स्टाम्प		1.शयित पत्र के लिए स्टाम्प	
2.शयित पत्र के लिए स्टाम्प		2.अर्जी के लिए स्टाम्प	
3.प्रदर्शो के लिए स्टाम्प		3.प्लीडर की फीस	
4.....रूपये पर प्लीडर की फीस		4.साक्षियों के लिए निर्वाह व्यय	
5.साक्षियों के लिए निर्वाह-व्यय	-	5.आदेशिका की तामील	-----
6.कमिश्नर की फीस		6.कमिश्नर की फीस	
7.आदेशिका की तामिल			
जोड़	-	जोड़	-----




 सहायक कलक्टर
 (एस.डी.ओ.) बालोतरा