

न्यायालय उपखण्ड अधिकारी एवं सहायक कलक्टर बालोतरा
पीठासीन अधिकारी:- श्री राजेश कुमार, आर.ए.एस.
राजस्व वाद संख्या :- 72/2021
जी.सी.एम.एस. नम्बर :- 2021/209

वादीगण
1.मोहनसिंह पुत्र जवारसिंह
2.चंपादेवी पत्नि जवारसिंह
3.मांगीलाल पुत्र जवारसिंह
जाति राजपुरोहित
निवासी सराणा
तहसील पचपदरा व जिला बाड़मेर

बनाम प्रतिवादीगण
1.मंगलसिंह पुत्र पुनमा
2.जसराज पुत्र पुनमा जाति राजपुरोहित
निवासी सराणा तहसील पचपदरा
3.बाबुलाल पुत्र पुनमा
4.पुखराज पुत्र पुनमा
5.मालमसिंह पुत्र पुनमा
6.मोरो बेवा पुनमा जाति राजपुरोहित
निवासी श्री हिगलांज जनरल स्टोर 61
शिव हीरनगर नवागांव डिडोली ,उधना
सूरत
7.ग्राम पंचायत सराणा जरिये सरपंच
ग्राम पंचायत सराणा
8.बसन्ती पुत्री वगतावरसिंह पत्नि
छगनसिंह जाति राजपुरोहित
निवासी आसोतरा तहसील पचपदरा
9.ओमसिंह पुत्र जबरसिंह
10.राजूसिंह पुत्र जबरसिंह
11.मदनसिंह पुत्र जबरसिंह
12.कमलादेवी पत्नि जबरसिंह
जाति राजपुरोहित निवासी सराणा
तहसील पचपदरा व जिला बाड़मेर
13.मंजू पुत्री जबरसिंह पत्नि छगनसिंह
जाति राजपुरोहित निवासी राणीदेशीपुरा
तहसील समदड़ी व जिला बाड़मेर
14.नगसिंह पुत्र करना
15.आम्बसिंह पुत्र करना
16.किशोरसिंह पुत्र करना
17.खम्मादेवी पत्नि करना
जाति राजपुरोहित निवासी सराणा
तहसील पचपदरा व जिला बाड़मेर



सहायक कलक्टर
(S.D.O.) बालोतरा

18. पानीदेवी पुत्री करना पत्नि बुधसिंह
जाति राजपुरोहित निवासी उमरलाई
तहसील पचपदरा व जिला बाड़मेर
19. कालूसिंह पुत्र प्रेमसिंह
20. हनुमानसिंह पुत्र प्रेमसिंह
21. सुन्दरदेवी पत्नि प्रेमसिंह
जाति राजपुरोहित निवासी सराणा
तहसील पचपदरा व जिला बाड़मेर
22. राजस्थान सरकार जरिए तहसीलदार
पचपदरा व जिला बाड़मेर
23. शाखा प्रबंधक एस.बी.आई. बैंक
आसोतरा तहसील पचपदरा

राजस्व वाद अन्तर्गत धारा 53,188 राजस्थान काश्तकारी अधिनियम 1955

उपस्थिति


1. श्री अचलाराम थोरी अधिवक्ता वादीगण
2. प्रतिवादी एकतरफा।

निर्णय

दिनांक- 15-07-2024

संक्षिप्त में वाद के सुसंगत तथ्य इस प्रकार है, कि सरहद मौजा सराणा तहसील पचपदरा की खेत खसरा संख्या 473 क्षेत्रफल 5.8598 हैक्टर भूमि के संबंध में प्रस्तुत वाद दिनांक 11.01.2023 को प्राथमिक रूप से स्वीकार कर तहसीलदार पचपदरा को मौके पर जाकर वादग्रस्त भूमि का बाई मिटस एण्ड बाउण्डस अनुसार विभाजन प्रस्ताव तैयार कर भिजवाने हेतु अधिकृत किया गया था। तहसीलदार पचपदरा द्वारा माफिक प्राथमिक डिक्री अनुसार मौके का विभाजन प्रस्ताव तैयार कर उपलब्ध करवाया। जिसे वादीगण अधिवक्ता द्वारा विभाजन प्रस्ताव स्वीकार कर अंतिम डिक्री जारी करने का निवेदन किया तथा प्रतिवादी के विरुद्ध पूर्व में ही एकतरफा कार्यवाही पारित हो रखी है। इसी सूरत में माफिक विभाजन प्रस्ताव अनुसार अंतिम डिक्री करना न्यायसंगत प्रतीत होता है।

लिहाजा वादीगण का वाद अंतिम रूप से स्वीकार किया जाकर सरहद मौजा सराणा तहसील पचपदरा की खेत खसरा संख्या 473 क्षेत्रफल 5.8598 हैक्टर भूमि के संबंध में विभाजन पक्षकारान के मध्य निम्न प्रकार किया जाता है।


सहायक कलक्टर
(S.D.O.) बालोतरा



क्र. सं.	नाम खातेदारान	गांव का नाम	ख.सं.	क्षेत्रफल (हेक्ट.)	किस्म	वरंग
1.	मोहनसिंह पुत्र जवारसिंह हि. 1192/3596 चंपादेवी पत्नि जवारसिंह हि. 1192/3596 मांगीलाल पुत्र जवारसिंह हि. 1132/3596 सरपंच ग्राम पंचायत सराणा हि. 80/3596 कौम राजपुरोहित सा. देह खातेदार	सराणा	473 473	1.3951 0.0602	वा.अव्वल वा.अव्वल	नक्शे में दर्शित अनुसार
2.	मंगलसिंह पुत्र पूनमाजी 596/10788 जसराज पुत्र पूनमाजी हि. 596/10788 बाबुलाल पुत्र पूनमाजी हि. 596/10788 पुखराज पुत्र पूनमाजी हि. 596/10788 मालमसिंह पुत्र पूनमाजी हि. 596/10788 मोरोदेवी पत्नि पूनमाजी हि. 576/10788 कौम राजपुरोहित सा. सराणा सरपंच ग्राम पंचायत सराणा हि. 40/10788 ओमसिंह पुत्र करनाजी हि. 514/10788 तगसिंह पुत्र करनाजी हि. 514/10788 किशोरसिंह पुत्र करनाजी हि. 514/10788 पानीदेवी पुत्री करनाजी हि. 513/10788 खमादेवी पत्नि करनाजी 514/10788 आम्बसिंह पुत्र जबरसिंह हि.103/10788 राजुसिंह पुत्र जबरसिंह हि.103/10788 मदनसिंह पुत्र जबरसिंह हि. 103/10788 कमलादेवी पत्नि जबरसिंह हि.103/10788 मंजु पुत्री जबरसिंह हि. 102/10788 बंसती पुत्री वगतावरसिंह हि. 513/10788 कालुसिंह पुत्र प्रेमसिंह हि. 1199/10788 हनुमानसिंह पुत्र प्रेमसिंह हि. 1199/10788 सुन्दरदेवी पत्नि प्रेमसिंह हि.1198/10788 कौम राजपुरोहित सा. सराणा खातेदार रहन-यथावत	सराणा	473	4.3657	वा.अव्वल	नक्शे में दर्शित अनुसार
3	ओमसिंह पुत्र जबरसिंह 1/40 ओमसिंह पुत्र करना हि. 1/40 कमलादेवी पत्नि जबरसिंह हि. 1/40 कालुसिंह पुत्र प्रेमसिंह हि. 1/12 किशोरसिंह पुत्र करना हि. 1/28 खमादेवी पत्नि करना हि. 1/28 ग्राम पंचायत सराणा हि. 3/362 चंपादेवी पत्नि जवारसिंह हि. 15/181 जसराज पुत्र पूनमाजी हि. 15/362 नगसिंह पुत्र करनाजी हि. 1/28 पुखराज पुत्र पूनमाजी हि. 15/362 पानीदेवी पत्नि करनाजी हि. 1/28 बंसती पुत्री वगतावरसिंह हि. 1/28	सराणा	473	0.0388	वा.अव्वल (रास्ता हेतु संयुक्त भूमि)	नक्शे में दर्शित अनुसार



(कौम)
सहायक कलेक्टर
(S.D.O.) बालोतरा

बाबुलाल पुत्र पूनमाजी हि. 15/362					
मंगलसिंह पुत्र पूनमाजी हि. 15/362					
मंजु पुत्री जबरसिंह हि. 1/140					
मदनसिंह पुत्र जबरसिंह हि. 1/140					
मांगीलाल पुत्र ज्वारसिंह हि. 57/724					
मालमसिंह पुत्र पूनमाजी हि. 15/362					
मोरो देवी पत्नि पूनमा हि. 29/724					
मोहनसिंह पुत्र जवारसिंह हि. 15/1841					
राजुसिंह पुत्र जबरसिंह हि. 1/140					
सुन्दर देवी पत्नि प्रेमसिंह हि. 1/12					
हनुमानसिंह पुत्र प्रेमसिंह हि. 1/12					
जाति राजपुरोहित सा. सराणा खातेदार रहन- यथावत					

तहसीलदार, पंचपदरा को आदेशित किया जाता है, कि वह उपरोक्तानुसार नामान्तकरण भरकर बाद जांच तस्दीक करें, संलग्न नामान्तकरण की पुस्त पर तरमीम अंकित करे, राजस्व रिकॉर्ड में विधिवत रूप से अमल दरामद की कार्यवाही करें। विभाजन नक्शा इस निर्णय का अभिन्न अंग होगा। डिग्री पचा मुर्तिब जारी हो। खर्चा पक्षकारान अपना-अपना वहन करें।



(राजेश कुमार)

सहायक कलक्टर
(एस.डी.ओ.) बालोतरा

निर्णय आज दिनांक 15.7.2024 को लिखा जाकर सर-ए-इजलास सुनाया गया।



सहायक कलक्टर
एस.डी.ओ.) बालोतरा



मूलवाद में अंतिम डिक्री
न्यायालय उपखण्ड अधिकारी एवं सहायक कलक्टर बालोतरा
पीठासीन अधिकारी:- राजेश कुमार, आर.ए.एस.
राजस्व वाद संख्या :- 72/2021
जी.सी.एम.एस. नम्बर :- 2021/209

वादीगण

बनाम

प्रतिवादीगण

1. मोहनसिंह पुत्र जवारसिंह
2. चंपादेवी पत्नि जवारसिंह
3. मांगीलाल पुत्र जवारसिंह
जाति राजपुरोहित निवासी सराणा
तहसील पचपदरा व जिला बाड़मेर

1. मंगलसिंह पुत्र पुनमा
2. जसराज पुत्र पुनमा
जाति राजपुरोहित निवासी सराणा
तहसील पचपदरा व जिला बालोतरा
3. बाबुलाल पुत्र पुनमा
4. पुखराज पुत्र पुनमा
5. मालमसिंह पुत्र पुनमा
6. मोरो बेवा पुनमा जाति राजपुरोहित
निवासी श्री हिगलांज जनरल स्टोर 61 शिव
हीरनगर नवागांव डिडोली, उधना सूरत
7. ग्राम पंचायत सराणा जरिए सरपंच ग्राम
पंचायत सराणा
8. बसन्ती पुत्री वगतावरसिंह पत्नि छगनसिंह
जाति राजपुरोहित निवासी आसोतरा
9. ओमसिंह पुत्र जबरसिंह
10. राजूसिंह पुत्र जबरसिंह
11. मदनसिंह पुत्र जबरसिंह
12. कमलादेवी पत्नि जबरसिंह
जाति-राजपुरोहित निवासी सराणा
तहसील पचपदरा व जिला बाड़मेर
13. मंजू पुत्री जबरसिंह पत्नि छगनसिंह
जाति-राजपुरोहित निवासी-राणीदेशीपुरा
तहसील समदड़ी व जिला बाड़मेर
14. नगसिंह पुत्र करना
15. आम्बसिंह पुत्र करना
16. किशोरसिंह पुत्र करना
17. खम्मादेवी पत्नि करना
जाति राजपुरोहित निवासी सराणा
तहसील पचपदरा व जिला बाड़मेर



सहायक कलक्टर
(S.D.O.) बालोतरा

- 18.पानीदेवी पुत्री करना पत्नि बुधसिंह
जाति राजपुरोहित निवासी उमरलाई
- 19.कालूसिंह पुत्र प्रेमसिंह
- 20.हनुमानसिंह पुत्र प्रेमसिंह
- 21.सुन्दरदेवी पत्नि प्रेमसिंह जाति राजपुरोहित
निवासी सराणा तहसील पचपदरा व जिला
बाड़मेर
- 22.राजस्थान सरकार जरिए तहसीलदार
पचपदरा
- 23.शाखा प्रबंधक एस.बी.आई.बैंक आसोतरा
तहसील पचपदरा


राजस्व वाद अन्तर्गत धारा:-53,188 आर.टी.एक्ट

मुकदमा नम्बर : 72/2021

निर्णय दिनांक :-15.7.2024


वादीगण की ओर से श्री अचलाराम थोरी अधिवक्ता की उपस्थिति एवं प्रतिवादी एकतरफा में इस वाद में आज तारीख 15.7.2024 को श्री राजेशकुमार (नाम पीठासीन अधिकारी) उपखण्ड अधिकारी एवं सहायक कलक्टर बालोतरा के समक्ष अन्तिम निपटारे के लिए पेश होने पर, निर्णय किया जाता है और डिक्री 15.7.2024 में अंकित अनुसार भूमि उनकी खातेदारी में पृथक से धोषित की जाती है। तहसीलदार पचपदरा को आदेश दिये जाते हैं, कि वह मुताबिक निर्णय अनुसार नियमानुसार राजस्व रिकॉर्ड में अमल दरामद किया जाना सुनिश्चित करावें। खर्चा पक्षकारान अपना-अपना वहन करेंगे। यह आज तारीख 15.7.2024 को मेरे हस्ताक्षर से और न्यायालय की मुद्रा लगाकर दी गई।




(राजेशकुमार)
सहायक कलक्टर
(एस.डी.ओ.) बालोतरा

वाद के खर्चे

वादी		प्रतिवादीगण	
	रुपया		रुपया
1. वाद पत्र के लिए स्टाम्प		1. शक्ति पत्र के लिए स्टाम्प	
2. शक्ति पत्र के लिए स्टाम्प		2. अर्जी के लिए स्टाम्प	
3. प्रदर्शों के लिए स्टाम्प		3. प्लीडर की फीस	
4.रुपये पर प्लीडर की फीस		4. साक्षियों के लिए निर्वाह व्यय	
5. साक्षियों के लिए निर्वाह-व्यय		5. आदेशिका की तामील	
6. कमिश्नर की फीस		6. कमिश्नर की फीस	
7. आदेशिका की तामिल			
जोड़	—	जोड़	—


सहायक कलक्टर
(एस.डी.ओ.) बालोतरा