

न्यायालय उपखण्ड अधिकारी बालोतरा

पीठासीन अधिकारी : श्री विवेक व्यास, आर.ए.एस

मुकदमा न० राजस्व प्रकरण 114/2023

प्रार्थी :- हनुमानाराम पुत्र अणदाराम जाति माली निवासी गांधीपुरा बालोतरा।

बनाम

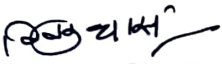
विप्रार्थीगण :-

1. रावताराम पुत्र अणदाराम के कायम मुकाम
1/1. महेन्द्र पुत्र रावताराम जाति माली
1/2. गोपाल पुत्र रावताराम जाति माली
 2. हरखाराम पुत्र दाऊराम माली निवासीयान माली समाज भवन
के पास गांधीपुरा बालोतरा
 3. लक्ष्मणराम पुत्र खेराजराम प्रजापत निवासी ढण्ड-पचपदरा
रोड, चिरडाणी पचपदरा।
 4. केशाराम पुत्र सुखाराम
 5. समदा पत्नी सुखाराम
 6. हरीराम पुत्र सुखाराम सभी जातियान माली निवासी बाई पास
पुलिये के पास, समदडी रोड बालोतरा
 7. राजस्थान राज्य जरीये भूमिधारक तहसीलदार पचपदरा ।
- प्रार्थना पत्र अन्तर्गत धारा 111,128 रा०भू रा० अधि० बाबत पत्थरगढी व

नेखमबंदी करवाने हेतु

उपस्थित :-

1. श्री भूपेन्द्र गहलोत , प्रार्थीगण अधिवक्ता
2. श्री सुरेश कुमार, विप्रार्थी संख्या 1/1, व. 1/2
3. विप्रार्थी संख्या 2 से 07 एक पक्षीय

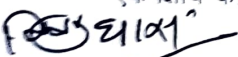

उप खण्ड अधिकारी
(S.D.O.) बालोतरा

आदेश

दिनांक :- 31.7.2023

सक्षेप में आवेदन के सुसंगत तथ्य इस प्रकार है कि प्रार्थी की खातेदारी का खेत सरहद मौजा चिरडाणी, पटवार हल्का पचपदरा तहसील पचपदरा के खसरा संख्या 326/215 रकबा 1.8970 हैक्टर में अवस्थित है। जिस पर प्रार्थी का शान्तिपूर्वक कब्जा कश्त चला आ रहा है, प्रार्थी की भूमि के सेढा सेढ विप्रार्थीगण की भूमि आई हुई है। वर्षा ऋतु के समय प्रार्थी की भूमि के सेढा को लेकर विप्रार्थीगण द्वारा दखलअन्दाजी की जाती है, और आये दिन सीमाओ को लेकर पक्षकारान में तनाजा रहता है। इस कारण प्रार्थी द्वारा उक्त भूमि की पक्की नेखमबंदी करवाने हेतु यह आवेदन पत्र पेश किया गया है।

प्रार्थीगण के आवेदन को दर्ज रजिस्टर किया गया। विप्रार्थी संख्या 1/1 व 1/2 जरिये वकालतन उपस्थित ने जबाब व काउन्टर क्लेम प्रार्थना पत्र प्रस्तुत कर कथन किया कि प्रार्थी के द्वारा करवाये गये सीमाज्ञान की विप्रार्थीगण को जानकारी नहीं है व विप्रार्थीगण द्वारा प्रार्थी के भूमि पर अतिक्रमण करने के तथ्य मिथ्या व झूठे न कमी सीमाचिन्हों को नष्ट किया है, साथ ही निवेदन किया कि विप्रार्थी द्वारा दिनांक 19.4.23 को जरिये ई-चालान सीमाज्ञान हेतु फीस अदा कि हुई है, विवाद के हमेशा हमेशा निस्तारण करने हेतु प्रार्थी की भूमि के साथ के खातेदारी मालिकाना की भूमि चिरडाणी, पटवार हल्का पचपदरा में स्थित खसरा संख्या 327/215 रकबा 1.8970 की नेखम पैमाईश जरिये पत्थरगढी करने का काउन्टर क्लेम प्रार्थना पत्र स्वीकार करने का निवेदन किया गया। विप्रार्थीगण संख्या 2 ता 3 व 7 को जरिये रजिस्टर्ड नोटिस तलब किया गया बावजूद सूचना व सुनवाई का पर्याप्त अवसर दिए जाने के उपरांत भी असालतन या वकालतन हाजिर नहीं हुए। विप्रार्थी संख्या 4 ता 6 ने दिनांक 2.6.2023 को न्यायालय में उपस्थित होकर प्रार्थना पत्र स्वीकार करने हेतु सहमती दी जाने के उपरान्त अन्य सुनवाई दिनांक पर उपस्थित नहीं हुए इस प्रकार विप्रार्थी संख्या 2 ता 7 के विरुद्ध एकपक्षीय कार्यवाही अमल में लायी गयी।


 उप खण्ड अधिकारी
 (S.D.O.) दालोतरा

उभय पक्ष की बहस सुनी। वकील प्रार्थी ने दोहराने बहस प्रार्थना पत्र के तथ्यों को दोहराते हुए कथन किया, कि प्रार्थी की कृषि भूमि मौजा चिरडाणी, पटवार हल्का पचपदरा तहसील पचपदरा के खसरा संख्या 326/215 रकबा 1.8970 हैक्टर भूमि में आई हुई है। जिस पर प्रार्थी का शान्तिपूर्वक कब्जा कायम चला आ रहा है, प्रार्थी की भूमि के सेढा सेढा विप्रार्थीगण भूमि आई हुई है, वर्षा ऋतु के समय प्रार्थी की भूमि के सेढा को लेकर विप्रार्थीगण द्वारा दखलअन्दाजी की जाती है, और प्रार्थी की खातेदारी भूमि की पुरानी माढो को हटवाने का प्रयास करते रहते हैं, और प्रार्थीगण की खातेदारी भूमि में आये दिन अवैध कब्जा करने का प्रयास किया जाता है, और आये दिन सीमाओं को लेकर पक्षकारान में तनाजा रहता है, इस कारण प्रार्थी की खातेदारी भूमि मौजा चिरडाणी, पटवार हल्का पचपदरा तहसील पचपदरा के खसरा संख्या 326/215 रकबा 1.8970 हैक्टर भूमि की नेखमबन्दी के आदेश फरमावे जावे। बहस को जारी रखते हुए कथन किया कि विप्रार्थी संख्या 1/1 व 1/2 की और से अपने खेत खसरा संख्या 327/215 रकबा 1.8970 की नेखम पैमाईश जरिये पत्थरगढी करने का निवेदन किया गया है को स्वीकार किया जाता है तो प्रार्थी को किसी प्रकार की आपत्ति नहीं है।

विप्रार्थी संख्या 1/1. व 1/2 के वकील न अपनी बहस में जबाब के तथ्यों को दोहरान करते हुए प्रार्थी की भूमि के साथ-साथ विप्रार्थी की भूमि का नाप जरिये पैमाईश पत्थरगढी करने का काउण्टर क्लेम का प्रार्थना पत्र स्वीकार करने का निवेदन किया गया।

हमने प्रार्थी व विप्रार्थी संख्या 1/1. व 1/2 के विद्वान अधिवक्तागण की बहस सुनी और बहस पर मनन किया गया तथा पत्रावली पर उपलब्ध राजस्व रिकॉर्ड व संलग्न दस्तावेजात सीमाज्ञान फर्द का गम्भीरता पूर्वक अवलोकन किया। तथ्यों का विधि के परिप्रेक्ष्य में विवेचन किया गया। जिसमें पाया कि मौजा चिरडाणी, पटवार हल्का पचपदरा तहसील पचपदरा के खसरा संख्या 326/215 रकबा 1.8970 हैक्टर भूमि प्रार्थी की खातेदारी में दर्ज है, जो पत्रावली के संलग्न जमाबंदी नकल

संवत् 2079-2082 व नक्शा ट्रेस का अवलोकन करने से स्पष्ट है, इस प्रकार
 उप खण्ड अधिकारी
 (S.D.O.) बालोतरा

प्राणी विभाजित भूमि की रिकॉर्डिंग खातिर है, और रिकॉर्डिंग खातिर खास भूमि की पक्की नेश्वमबंदी करवाने की लिए मंजूर है, जिसका प्राणी हकदार सी है।
 विप्राणी संख्या 1/1 व 1/2 के मौजा मिरझापी, पटवार हल्का पचपदरा तहसील पचपदरा के खसरा संख्या 326/215 रकबा 18676 हेक्टर में नेश्वम बंधन करिये का पत्थरगदी करने का काउण्टर क्लेम का आवेदन पत्र प्राणी की सहस्ती व विवाद का हमेशा हमेशा का निस्तारण हेतु स्वीकार किया जाना उचित प्रतीत होता है।

उपरोक्त विवेक अनुसार प्राणी का आवेदन पत्र व विप्राणी का आवेदन काउण्टर क्लेम स्वीकार किया जाकर प्राणी के खेत मौजा मिरझापी, पटवार हल्का पचपदरा तहसील पचपदरा के खसरा संख्या 326/215 रकबा 18676 हेक्टर व विप्राणी संख्या 1/1 व 1/2 के खेत मौजा मिरझापी, पटवार हल्का पचपदरा तहसील पचपदरा के खसरा संख्या 327/215 रकबा 18676 हेक्टर भूमि के दामे तरफ नेश्वम स्थापित करते हुए नेश्वमबंदी करने हेतु तहसीलदार पचपदरा को मौका कमिश्नर नियुक्त कर निर्देश दिये जाते है कि प्राणीगण व विप्राणीगण को पूर्व में जारिये नोटिस/पत्र के जारिये सूचित करते हुए एक निश्चित तारीख भूकर कर नेश्वमबंदी की जावे - प्राणीगण व एव विप्राणीगण संख्या 1/1 व 1/2 मौक पर कमिश्नर फीस 1500/-1500/- अदा करेगे। आवश्यकता होने पर फुलस ईमदाद प्राप्त कर सकते है पालना रिपोर्ट पेश होने पर शामिल मिराल हो।




(विकेक व्यास)

सुपरीकर अधिकारी

(S.D.O.) बालोतरा

आज दिनांक 31.07.2023 को आदेश लिखाया जाकर खुले न्यायालय में सुनाया गया।



सुपरीकर अधिकारी

(S.D.O.) बालोतरा