

न्यायालय उपखण्ड अधिकारी एवं पदेन भू-अभिलेख अधिकारी बालोतरा
 पीठासीन अधिकारी- श्री राजेश कुमार, आर.ए.एस.
 राजस्व आवेदन संख्या :- 2023/2023
 जी.सी.एम.एस. नम्बर :- 2023/334

| प्रार्थीगण | बनाम | विप्रार्थीगण |
|--------------------------------|------|---------------------------------------|
| 1. मैना पुत्र गोकला | | 1. कंसाराम पुत्र नत्थाराम |
| 2. गौथा पुत्र गोकला | | 2. चिमाराम पुत्र नत्थाराम |
| 3. देवा पुत्र गोकला | | 3. पीलाराम पुत्र नत्थाराम |
| 4. इमरती पत्नी अचला | | 4. रुगाराम पुत्र नत्थाराम |
| 5. ताजाराम पुत्र अचला | | 5. राईगाराम पुत्र नत्थाराम |
| 6. नारायणराम पुत्र अचला | | 6. हिम्मताराम पुत्र हरचंदराम |
| 7. रामाराम पुत्र अचला | | 7. रुगाराम पुत्र चताराम नाबालिग जरीये |
| जाति जाट | | कुदरती वली संरक्षक पिता चताराम |
| निवासी साजीयाली मूलराज द्वितीय | | 8. पैमाराम पुत्र हरचंदराम |
| ग्राम पंचायत रूपजी राजा बेरी | | 9. खेताराम पुत्र हीराराम |
| तहसील पचपदरा व जिला बालोतरा | | 10. वीरमाराम पुत्र जोधाराम जाति जाट |
| | | निवासी साजीयाली मूलराज द्वितीय |
| | | तहसील पचपदरा व जिला बालोतरा |
| | | 11. हनुमानाराम पुत्र लाधाराम जाति जाट |
| | | निवासी गंगाशियों की ढाणी कालेवा, |
| | | तहसील पचपदरा व जिला बालोतरा |
| | | 12. राजस्थान सरकार जरीये तहसीलदार |
| | | पचपदरा |

राजस्व आवेदन अन्तर्गत धारा 111,128 राजस्थान भू-राजस्व अधिनियम 1956
 (वास्ते-विवादित भूमि की करने नेखमबन्दी बाबत)

उपस्थिति-

1. श्री जुंजाराम पटेल, अधिवक्ता प्रार्थीगण की ओर से उपस्थित।
2. विप्रार्थी एकपक्षीय



आदेश

दिनांक 15/01/2024

उपखण्ड अधिकारी
 (S.D.O.) बालोतरा


1. संक्षेप में आवेदन के सुसंगत तथ्य इस प्रकार हैं कि प्रार्थीगण की संयुक्त खातेदारी भूमि ग्राम साजीयाली मूलराज द्वितीय पटवार हल्का साजीयाली रूपजी राजाबेरी तहसील पचपदरा की खेत खसरा संख्या 259/183 क्षेत्रफल 5.0181 हैक्टेयर व खसरा संख्या 266/198 क्षेत्रफल 06.3455 हैक्टेयर भूमि अवस्थित है। जिस पर प्रार्थीगण का शान्तिपूर्वक कब्जा काश्त चला आ रहा है, प्रार्थीगण की भूमि के सेढा सेढ विप्रार्थीगण की भूमि आई हुई है। वर्षा ऋतु के समय प्रार्थीगण की भूमि के सेढो को लेकर विप्रार्थीगण द्वारा दखलदान्जी की जाती है, और आये दिन सीमाओ को लेकर पक्षकारान मे तनाजा रहता है। इस कारण प्रार्थीगण द्वारा ग्राम साजीयाली मूलराज द्वितीय पटवार हल्का साजीयाली रूपजी राजाबेरी तहसील पचपदरा की खेत खसरा संख्या 259/183 क्षेत्रफल 5.0181 हैक्टेयर व खसरा संख्या 266/198 क्षेत्रफल 06.3455 हैक्टेयर भूमि की पक्की नेखमबंदी करवाने हेतु यह आवेदन पत्र पेश किया है।

2. प्रार्थीगण का आवेदन दर्ज रजिस्टर किया गया। विप्रार्थीगण को जरिये रजिस्टर्ड नोटिस तलब किया गया। विप्रार्थीगण के नोटिस तामील शुदा प्राप्त हुए। विप्रार्थी संख्या 11 की तरफ से वकालतनामा पेश किया गया, लेकिन सुनवाई के पर्याप्त अवसर दिए जाने के उपरांत भी उपस्थित नहीं हुए। विप्रार्थी संख्या 1 से 10 व 12 बावजूद रजिस्टर्ड नोटिस तामली के उपस्थित नहीं हुए। विप्रार्थीगण को सुनवाई के पर्याप्त अवसर दिए जाने के उपरांत भी उपस्थित नहीं होने पर उनके विरुद्ध एकपक्षीय कार्यवाही अमल में लाई गई।

3. हमने वकील प्रार्थीगण की बहस सुनी। वकील प्रार्थीगण ने आवेदन के तथ्यों को दोहराते हुए बहस में निवेदन किया कि प्रार्थीगण की संयुक्त खातेदारी भूमि ग्राम साजीयाली मूलराज द्वितीय पटवार हल्का साजीयाली रूपजी राजाबेरी तहसील पचपदरा की खेत खसरा संख्या 259/183 क्षेत्रफल 5.0181 हैक्टेयर व खसरा संख्या 266/198 क्षेत्रफल 06.3455 हैक्टेयर भूमि अवस्थित है। जिस पर प्रार्थीगण का शान्तिपूर्वक कब्जा काश्त चला आ रहा है, प्रार्थीगण की भूमि के सेढा सेढ विप्रार्थी की भूमि आई हुई है, वर्षा ऋतु के समय प्रार्थीगण की भूमि के सेढो को लेकर विप्रार्थीगण द्वारा दखलदान्जी की जाती है, और प्रार्थीगण की खातेदारी भूमि की पुरानी माढो को हटवाने का प्रयास करते रहते हैं, और प्रार्थीगण की खातेदारी भूमि में आये दिन अवैध कब्जा करने का प्रयास किया जाता है, और आये दिन सीमाओ को लेकर पक्षकारान में तनाजा रहता है, इस कारण प्रार्थीगण की

खातेदारी भूमि ग्राम साजीयाली मूलराज द्वितीय पटवार हल्का साजीयाली रूपजी राजाबेरी तहसील पचपदरा की खेत खसरा संख्या 259/183 क्षेत्रफल 5.0181 हैक्टेयर व खसरा संख्या 266/198 क्षेत्रफल 06.3455 हैक्टेयर भूमि की पक्की नेखमबन्दी के आदेश फरमावे जावे।

4. हमने वकील प्रार्थीगण की बहस सुनी और बहस पर मनन किया तथा पत्रावली पर उपलब्ध राजस्व रिकॉर्ड व संलग्न दस्तावेजात का गम्भीरतापूर्वक अवलोकन किया। तथ्यों का विधि के परिप्रेक्ष्य में विवेचन किया। जिसमें पाया कि ग्राम साजीयाली मूलराज द्वितीय पटवार हल्का साजीयाली रूपजी राजाबेरी तहसील पचपदरा की खेत खसरा संख्या 259/183 क्षेत्रफल 5.0181 हैक्टेयर व खसरा संख्या 266/198 क्षेत्रफल 06.3455 हैक्टेयर भूमि प्रार्थीगण की सहखातेदारी में दर्ज है, जो पत्रावली के संलग्न विवादित भूमि की जमाबंदी संवत् 2079-2082 का अवलोकन करने से स्पष्ट है, इस प्रकार प्रार्थीगण विवादित भूमि के रिकार्ड सहखातेदार है, और रिकार्ड खातेदारान अपनी भूमि की


उपखण्ड अधिकारी
(S.D.O.) बालोतरा



नेखमबंदी करवाने के लिए स्वतंत्र है,जिसके प्रार्थीगण हकदार भी है। हस्तगत प्रकरण के निरतारण के लिए हम यहां धारा 128 आर.एल.आर. उल्लेख करना उचित समझते है,जिसके अनुसार :-
धारा 128 सीमा विवाद-सम्बन्धी समस्त विवाद भू-अभिलेख अधिकारी द्वारा धारा 111 में निर्धारित रीति से तय किए जायेंगे:


1.(परन्तु खेतों के सीमाओं सम्बन्धी आवेदन-पत्र,जहां यद्यपि ऐसी सीमा के विषय में कोई विवाद विद्यमान नहीं हो किन्तु सही सीमा चिन्हों के अभाव में ऐसी विवाद उठाने की सम्भावना हो तो तहसीलदार को ही पेश किए जायेंगे तथा उसी के द्वारा निपटाये जायेंगे)

उक्त प्रावधान से स्पष्ट है,कि सीमाओं में विवाद की स्थिति होने पर विवादों का निपटारा न्यायालय हाजा के स्तर से किया जाना है। पत्रावली पर उपलब्ध मौका फर्द दिनांक 15.06.2022 के अवलोकन से हस्तगत प्रकरण में विचाराधीन आराजी की सीमाओं में विवाद होने का उल्लेख नहीं है, ऐसी स्थिति में RLR ACT. की धारा 128(1) के अनुसरण में निर्विवाद मामलो को तहसीलदार द्वारा निपटाया जाना है,अतः हस्तगत प्रकरण में हम प्रार्थीगण को अपनी खातेदारी भूमि के सीमाज्ञान बाबत तहसीलदार के समक्ष प्रार्थना-पत्र/आवेदन प्रस्तुत करने हेतु निर्देशित करना उचित समझते हैं।

5.उपरोक्त विवेचन के उपरांत न्यायालय इस निष्कर्ष पर पहुंचा है,कि प्रार्थीगण अपनी खातेदारी भूमि की पैमाईश करवाने के हकदार है। ऐसी सूरत में प्रार्थीगण का आवेदन आंशिक स्वीकार किया जाना न्यायसंगत प्रतीत होता है।


--:आदेश:-

अतः उपर्युक्त विवेचन के आलोक में निष्कर्षतः आवेदन-पत्र प्रार्थीगण अन्तर्गत धारा 111,128 राजस्थान भू राजस्व अधिनियम 1956 भली भांति साबित होने एवं सारवान होने के कारण आंशिक रूप से स्वीकार किया जाता है तथा ग्राम साजीयाली मूलराज द्वितीय पटवार हल्का साजीयाली रूपजी राजाबेरी तहसील पचपदरा की खेत खसरा संख्या 259/183 क्षेत्रफल 5.0181 हैक्टेयर व खसरा संख्या 266/198 क्षेत्रफल 06.3455 हैक्टेयर भूमि की पैमाईश करते हुए विधिनुसार कार्रवाई करने हेतु तहसीलदार पचपदरा को निर्देशित किया जाता है,उक्त कार्यवाही प्रार्थीगण व विप्रार्थीगण को पूर्व में जरिये नोटिस/पत्र के जरिये सूचित करते हुए एक निश्चित तारीख मुकर्रर कर की जावे। यदि विवाद हो,तो पालना रिपोर्ट पेश करे।


(राजेश कुमार)

उपखण्ड अधिकारी,बालोतरा

आदेश आज दिनांक 15.01.2024 को लिखा जाकर खुले न्यायालय में सुनाया गया।


उपखण्ड अधिकारी,बालोतरा
उपखण्ड अधिकारी
(S.D.O.) बालोतरा

