

न्यायालय उपखण्ड अधिकारी एवं पदेन भू-अभिलेख अधिकारी बालोतरा
पीठासीन अधिकारी:- राजेश कुमार, आर.ए.एस.

राजस्व आवेदन संख्या :- 224/2024

जी.सी.एम.एस. नम्बर :- 2024/

प्रार्थी

बनाम

विप्रार्थी

राजस्थान सरकार जरीये

तहसीलदार पचपदरा

निकी मेहता पत्नी पुखराज

जाति ओसवाल निवासी जोधपुर

राजस्व आवेदन अन्तर्गत धारा 130,131,136 राजस्थान भू राजस्व अधिनियम 1956

उपस्थिति-

1. प्रार्थी उपस्थित।
2. विप्रार्थी अनुपस्थित।

:आदेश:

दिनांक 18.7.2024

यतः तहसीलदार पचपदरा ने ग्राम मेवानगर तहसील पचपदरा की खसरा संख्या 780/238,237 व 228 भूमि में से प्रस्तावित रकबा वर्षों से मौके पर चलायमान रास्तों को भू अभिलेख में सार्वजनिक रास्ता अंकित करने का निवेदन किया गया।

अतः राजस्थान भू अभिलेख नियम 1957 के नियम 58,59,60 एवं 86 के प्रावधानुसार एवं राजस्थान भू राजस्व अधिनियम की धारा 131 व 132 में निहित प्रावधानों के अन्तर्गत एवं राजस्व सरकार की अधिसूचना क्रमांक: राजस्व (गुप्र-6)/विभाग जयपुर के परिपत्र क्रमांक-प.3 (2) राज-6/2003/पार्ट जयपुर दिनांक 10.5.2016 तथा परिपत्र क्रमांक:प.3(17)राज-06/03 पार्ट जयपुर दिनांक 24.12.2014 एवं परिपत्र क्रमांक:प.3(17)राज-6/2021 पार्ट/91 दिनांक 30.9.2021 की अनुपालना में अधोलिखित खसरान के खातेदार की सहमति के आधार पर निम्नानुसार आदेश


दिए जाते हैं:-



ग्राम मेवानगर पटवार मण्डल मेवानगर तहसील पचपदरा की खसरा संख्या 780/238,237 व 228 में से संलग्न नक्शानुसार रास्ते में काम आ रही भूमि को राजहित में समर्पण करने की सहमति के आधार पर राजस्व(गुप्र-6)विभाग के परिपत्र क्रमांक:प.

3(17)राज-6/2021 पार्ट/91 दिनांक 30.9.2021 के बिन्दु संख्या 4(1) में विहित प्रावधानुसार

अनुसरण में सारणी के ख भाग के कॉलम संख्या (07) में अंकित रकबा की भूमि खातेदारी आराजि



उपखण्ड अधिकारी
(S.D.O.) बालोतरा

में से कम करते हुए सार्वजनिक गैर मुमकिन रास्ता धोषित करते हुए तदनुसार भू-अभिलेख में
द्वन्द्वराज एवं तरगीम किए जाने के आदेश प्रदान किए जाते हैं:-


वर्तमान जमाबंदी में दर्ज प्रविष्टि (क)				नवीन रास्ते हुए दर्ज प्रविष्टि (ख)				वि.वि.
1	2	3	4	5	6	7	8	9
क्र. सं.	खाता संख्या	खसरा संख्या	रकबा (हैक्ट.)	किस्म भूमि	खसरा संख्या	रकबा (हैक्ट.)	किस्म भूमि	
1	354	780 / 238	1.9668	गै.मु. आवासीय	780 / 238	0.1780	गै.मु. रास्ता	नक्शे में दर्शितनुसार
2	354	237	8.6845	गै.मु. आवासीय	237	0.0566	गै.मु. रास्ता	नक्शे में दर्शितनुसार
3	354	228	2.9866	गै.मु. आवासीय	228	0.1375	गै.मु. रास्ता	नक्शे में दर्शितनुसार

तहसीलदार पंचपदरा को निर्देशित किया जाता है, कि तदनुसार राजस्व रेकॉर्ड में नियमानुसार अमल दरामद किया जाना सुनिश्चित कर मय रिकॉर्ड की प्रति सहित पालना रिपोर्ट प्रेषित करें।




(राजेश कुमार)
उपखण्ड अधिकारी
बालोतरा

आदेश आज दिनांक 18-7-2024 को लिखा जाकर सर-ए-इजलास सुनाया गया।


उपखण्ड अधिकारी
बालोतरा