

न्यायालय सहायक कलक्टर एवं पदेन उपखण्ड अधिकारी धोरीमना
जिला बाड़मेर राजस्थान

पीठासीन अधिकारी

:- श्री लाखाराम आर0 ए0 एस0

राजस्व वाद पत्र संख्या

:- 53/2021

वादीगण

बनाम प्रतिवादीगण

- | | |
|--|---|
| 1. आईदानराम पुत्र दलाराम | 1. घमण्डाराम पुत्र दुर्गाराम |
| 2. ईशाराम पुत्र दलाराम | 2. जोगाराम पुत्र लाधाराम |
| 3. केसराम पुत्र बादराराम | 3. टीपू पत्नी दुर्गाराम |
| 4. चुनाराम पुत्र मानाराम | 4. दमाराम पुत्र सुरताराम |
| 5. जेठाराम पुत्र दलाराम | 5. पोकराराम पुत्र खूगाराम फौत के वारिश
5/1. लूंमाराम पुत्र पोकराराम |
| 6. जमनादेवी पत्नी रेखाराम | 6. बांकाराम पुत्र लाधाराम |
| 7. जयाराम पुत्र मानाराम | 7. बागाराम पुत्र दुर्गाराम |
| 8. जोगाराम पुत्र वगताराम | 8. भूरीदेवी पत्नी लाधाराम |
| 9. देवी पत्नी वगताराम | 9. मेगाराम पुत्र दुर्गाराम |
| 10. दानाराम पुत्र बादराराम | 10. मोटाराम पुत्र दुर्गाराम जाति जाट
निवासी सारणों का सरा पटवार क्षेत्र
भलीसर तहसील धोरीमना जिला बाड़मेर
राजस्थान। |
| 11. नगाराम पुत्र रेखाराम | 11. राज्य सरकार जरिये तहसीलदार
धोरीमना जिला बाड़मेर राजस्थान। |
| 12. पूनमाराम पुत्र हरचन्द्रराम | |
| 13. पनाराम पुत्र देवाराम | |
| 14. पेमाराम पुत्र वगताराम | |
| 15. पुरखाराम पुत्र हरचन्द्रराम | |
| 16. पीराराम पुत्र दलाराम | |
| 17. मूलाराम पुत्र बादराराम जाति जाट
निवासी सारणों का सरा पटवार क्षेत्र
भलीसर तहसील धोरीमना | |

राजस्व वाद अन्तर्गत धारा 49, 89(ख), 188 व 209 रा0का0अधि0 वास्ते चकबन्दी
(अदला- बदली), क्षेत्रफल व सीमाएं परिवर्तन, स्थायी निषेधाज्ञा

तारीख रजू 17/08/21

अधिवक्तागण:-

01 श्री देवाराम चौधरी अधिवक्ता वादी

- :: निर्णय :: -

दिनांक 05/01/24




वाद का संक्षेप्त तथ्य इस प्रकार से हैं कि वकील मय वादीगण ने एक राजस्व
वाद अन्तर्गत धारा 49, 89(ख), 188 व 209 रा0का0अधि0 वास्ते चकबन्दी (अदला- बदली),
क्षेत्रफल व सीमाएं परिवर्तन, स्थायी निषेधाज्ञा पेश कर निवेदन हैं कि वादीगण की खातेदारी
के खेत ग्राम सारणों का सरा पटवार क्षेत्र भलीसर तहसील धोरीमना के खेत खसरा नम्बर
467/3 क्षेत्रफल 0.1052 हैक्टेयर किस्म बारानी सोयम, खसरा नम्बर 467/4 क्षेत्रफल 3.2051
हैक्टेयर किस्म बारानी सोयम कुल क्षेत्रफल 3.3103 हैक्टेयर का आया हुआ है जो आगे वादग्रस्त



05/01/24
सहायक कलक्टर
(SDO) धोरीमना

आराजी के नाम से संबोधित जाएगी। जिराकी जमाबन्दी नकल, नक्शा की प्रति संलग्न है। प्रतिवादी संख्या 01 से 10 की खातेदारी के खेत ग्राम सारणों का सारा पटवार क्षेत्र भलीसर तहसील धोरीमना के खेत खसरा नम्बर 467 क्षेत्रफल 3.1970 हैक्टेयर किस्म बारानी सोयम, खसरा नम्बर 467/2 क्षेत्रफल 0.1133 हैक्टेयर किस्म बारानी सोयम दोनों खसरो का कुल क्षेत्रफल 3.3103 हैक्टेयर तथा प्रतिवादी संख्या 11 राज्य सरकार की जमीन ग्राम सारणों का सारा पटवार क्षेत्र भलीसर तहसील धोरीमना के खसरा नम्बर 467/1 क्षेत्रफल 0.0809 हैक्टेयर किस्म बारानी सोयम का आया हुआ है जो आगे वादग्रस्त आराजी के नाम से संबोधित जाएगी। जिसकी जमाबन्दी नकल, नक्शा की प्रति संलग्न है। वादग्रस्त आराजी मूल खसरा नम्बर 467 क्षेत्रफल 6.7015 हैक्टेयर किस्म बारानी सोयम में से विभक्त होकर पांचों भागों में विभाजित हुए हैं जिसका खसरा नम्बर 467/3 क्षेत्रफल 0.1052 हैक्टेयर किस्म बारानी सोयम, खसरा नम्बर 467/4 क्षेत्रफल 3.2051 हैक्टेयर किस्म बारानी सोयम कुल क्षेत्रफल 3.3103 हैक्टेयर वादीगण, खसरा नम्बर 467 क्षेत्रफल 3.1970 हैक्टेयर किस्म बारानी सोयम, खसरा नम्बर 467/2 क्षेत्रफल 0.1133 हैक्टेयर किस्म बारानी सोयम दोनों खसरो का कुल क्षेत्रफल 3.3103 हैक्टेयर प्रतिवादी संख्या 01 से 10 के नाम, खसरा नम्बर 467/1 क्षेत्रफल 0.0809 हैक्टेयर किस्म बारानी सोयम राज्य सरकार प्रतिवादी संख्या 11 के नाम दर्ज होकर राजस्व रिकॉर्ड में अलग-अलग भाग जारी हुए हैं। वादग्रस्त आराजी खसरा नम्बर 467, 467/2, 467/3, 467/4 के बीचो-बीच खसरा नम्बर 467/1 है जो चारों खसरो के मध्य है। खसरा नम्बर 467/1 क्षेत्रफल 0.0809 हैक्टेयर वादीगण व प्रतिवादी संख्या 01 से 10 द्वारा राज्य सरकार के पक्ष में समर्पण किया गया था। उस समय वादीगण व प्रतिवादी संख्या 01 से 10 की इच्छा वादग्रस्त आराजी के उत्तर सेढे से समर्पण करना था लेकिन हल्का पटवारी द्वारा बीचो- बीच से प्रस्तावित कर दिया था जो वादीगण व प्रतिवादी संख्या 01 से 10 के खसरो का विभाजन कर दिया जो टुकड़ों में हो गया था, तथा खसरा नम्बर 467, 467/2 में विभाजन करवाते समय गलती से लोक-अदालत में आनन-फानन में सहमति बंटवारा पेश किया जिसमें मौके के कब्जे काश्त को ध्यान में नहीं रखा गया खसरा नम्बर 467/2, 467/3, 467/1 सम्पूर्ण व 467/4, 467 में आंशिक भाग पर वादीगण का कब्जा काश्त, रहवासीय ढाणियों, टांके, बेरा आदि बने हुए हैं तथा खसरा नम्बर 467, 467/4 में आंशिक भाग पर प्रतिवादी संख्या 01 से 10 का कब्जा काश्त रहवासीय ढाणी, टांका, बेरा आदि बने हुए हैं जिससे वादीगण व प्रतिवादी संख्या 01 से 10 को बाड़ करने, सिचाई करने में असुविधा हो रही है तथा धन, समय, आदि व्यर्थ हो रहा है। वादग्रस्त आराजी वादीगण व प्रतिवादी संख्या 01 से 10 तक चकबन्दी करवाना चाहते हैं जो वादीगण व प्रतिवादी संख्या 01 से 10 के सुविधा रहेगी खेत एक साथ रह जाएगा, जिसमें वादीगण व प्रतिवादी संख्या 01 से 10 के फसल लेने, हल जोतने, सिचाई के लिए सुविधा रहेगी तथा वादीगण व




05/01/24
 सहायक कलक्टर
 (SDO) धोरीमना

प्रतिवादी संख्या 01 से 10 के खेत की रूखवाली के जगह -जगह पर तारबन्दी नहीं करनी पड़ेगी। खेत कम खराब होगा समान रूप से खाद-बीच आदि डाला जाएगा धन व समय की बचत होगी। तथा वादग्रस्त आराजी खसरा नम्बर 467/1 क्षेत्रफल 0.0809 हैक्टेयर किस्म बारानी सोयम पर वादीगण का कब्जा है जो परिशिष्ट "ए" में बरंग हरा से दर्शाया गया है इस खसरे के बदले ख. न. 467/2, 467/3 के उत्तरी सेढे त्रिभुजाकार पर परिशिष्ट "ए" में बरंग काला से दर्शाया गया है, खसरा नम्बर 467, 467/2 के बदले खसरा नम् 467/4 में आंशिक जो परिशिष्ट "ए" बरंग लाल से दर्शाया गया है, सभी खसरों का रकबा समान, किस्म समान, बाजार मूल्य व डीएलसी समान, एक ही राजस्व ग्राम में स्थित है, इस प्रकार वादी की भूमि एक चक करने का वाद पेश करना आवश्यक हो गया है। वादीगण की वादग्रस्त आराजी ग्राम सारणों का सरा पटवार क्षेत्र भलीसर तहसील धोरीमना के खेत खसरा नम्बर 467/3 क्षेत्रफल 0.1052 हैक्टेयर किस्म बारानी सोयम, खसरा नम्बर 467/4 क्षेत्रफल 3.2051 हैक्टेयर किस्म बारानी सोयम कुल क्षेत्रफल 3.3103 हैक्टेयर है जो दो भागों में विभाजित है उक्त खसरो का सीमा एक चक करने की आवश्यकता है दोनों अलग-अलग खसरो के बजाय एक खसरा करने आवश्यक है तथा वादीगण को परेशानी का सामना करना पड़ता है, एक खसरे की सीमा परिवर्तन कर दोनों खसरों के स्थान पर एक खसरा करवाना चाहते हैं तथा कुल क्षेत्रफल 3.3103 हैक्टेयर रखवाना चाहते हैं, प्रतिवादी संख्या 01 से 10 की कब्जा काश्त व खातेदारी के खेत ग्राम सारणों का सरा पटवार क्षेत्र भलीसर तहसील धोरीमना के खेत खसरा नम्बर 467 क्षेत्रफल 3.1970 हैक्टेयर किस्म बारानी सोयम, खसरा नम्बर 467/2 क्षेत्रफल 0.1133 हैक्टेयर किस्म बारानी सोयम दोनों खसरो का कुल क्षेत्रफल 3.3103 हैक्टेयर हैं जो दो भागों में विभाजित है उक्त खसरो का सीमा एक चक करने की आवश्यकता है दोनों अलग-अलग खसरो के बजाय एक खसरा करने आवश्यक है तथा प्रतिवादी संख्या 01 से 10 को परेशानी का सामना करना पड़ता है, एक खसरे की सीमा परिवर्तन कर दोनों खसरों के स्थान पर एक खसरा करवाना चाहते हैं तथा कुल क्षेत्रफल 3.3103 हैक्टेयर रखवाना चाहते हैं, प्रतिवादी संख्या 11 का खसरा नम्बर 467/1 क्षेत्रफल 0.0809 हैक्टेयर किस्म बारानी का मौके पर चल रहे स्थान पर सीमा परिवर्तन की जाएं ताकि मौके की एकरूपता आ जाए। परिशिष्ट "ए" अनुसार लट्ठा नक्शा तरमीम व परिशिष्ट "ब" अनुसार राजस्व रिकॉर्ड में दुरुस्त की जाएं, जो वाद पत्र के अभिन्न अंग, अंश व अंतिम पेज पढ़ा जाएं, इसलिए सीमा परिवर्तन का वाद पेश है। उपरोक्त वर्णित तथ्यों के आधार पर वादग्रस्त आराजी में वादीगण चकबन्दी (अदला- बदली), क्षेत्रफल व सीमाएं परिवर्तन करवाने के विधिक अधिकारी है। इसके साथ ही, वादीगण अपने पक्ष में एवं प्रतिवादीगण के विरुद्ध इस आशय की स्थाई निषेधाज्ञा जारी करवाने के अधिकारी है कि उपरोक्त वर्णित चकबन्दी (अदला- बदली), क्षेत्रफल व सीमाएं परिवर्तन में किसी प्रकार की



05/01/24
सहायक कलेक्टर
(S.D.O) धोरीमना

लदाजी नहीं करे और न ही वादीगण के हिसरो व बंट पर जबरन कब्जा करने से प्रतिवादीगण को पांबदित करवावे, जिसकी पूर्ति यह वाद स्थायी निषेधाज्ञा का पेश है। बिनायदावा जब वादग्रस्त आराजी वादीगण व प्रतिवादीगण खातेदारी में अंकित हुई तब, अरसा 15 रोज पूर्व वादीगण को भूमि से वंचित रखने के लिये बेचान, अवैध कब्जा करने की धमकियां दी गयी तब, प्रतिवादीगण वादीगण की भूमि पर अपना कब्जा जमाने की कोशिश की तब वादीगण को उनके कब्जे काश्त में बेदखल करने की कोशिश की गयी तब तब वादकारण बमुकाम ग्राम सारणों का सरा पटवार क्षेत्र भलीसर तहसील धोरीमना जिला बाड़मेर में पैदा हुआ हैं तब वादीगण को यह वाद लाना लाजमी हो गया है। वादग्रस्त आराजी ग्राम सारणों का सरा पटवार क्षेत्र भलीसर तहसील धोरीमना जिला बाड़मेर में स्थित है इसलिए हस्तगत वाद श्रीमानजी के श्रवण व क्षेत्राधिकार में है। यह वाद अन्तर्गत धारा 49, 89ख, 188 व 209 राजस्थान काश्तकारी अधिनियम के तहत होने से निश्चित कोर्ट फीस 4/-रूपये के स्टाम्प पेश है। और यह वाद अन्दर म्याद पेश है। अनुतोष: अतः वादीगण की इस्तदुआ है कि निम्नांकित डिकरी बहक वादीगण और प्रतिवादीगण के खिलाफ फरमायी जावें। क. कि पटवार मण्डल भलीसर ग्राम सारणों का सरा के खसरा नम्बर 467/4 का आंशिक भाग के बदले खसरा नम्बर 467 अदला बदली, खसरा नम्बर 467/2 के बदले में खसरा नम्बर 467/4 में अदला - बदली व खसरा नम्बर 467/1 क्षेत्रफल 0.0809 है० में बदले खसरा नम्बर 467/3, 467/2 के आंशिक भाग की अदला-बदली की जाएं जो परिशिष्ट "ए" में बरंग दर्शाया अनुसार बदली-बदली (चकबन्दी) की जाए। ख. वादग्रस्त आराजी ग्राम सारणों का सरा पटवार क्षेत्र भलीसर तहसील धोरीमना के खेत खसरा नम्बर 467/3 क्षेत्रफल 0.1052 है० खसरा नम्बर 467/4 क्षेत्रफल 3.2051 है० कुल क्षेत्रफल 3.3103 हैक्टेयर है जो दो भागों में विभाजित है उक्त खसरो का सीमा एक चक की जाएं। प्रतिवादी संख्या 01 से 10 की खातेदारी के खेत ग्राम सारणों का सरा पटवार क्षेत्र भलीसर तहसील धोरीमना के खेत खसरा नम्बर 467 क्षेत्रफल 3.1970 है०, खसरा नम्बर 467/2 क्षेत्रफल 0.1133 है० दोनों खसरो का कुल क्षेत्रफल 3.3103 हैक्टेयर हैं जो दो भागों में विभाजित है उक्त खसरो का सीमा एक चक की जाएं।, प्रतिवादी संख्या 11 का खसरा नम्बर 467/1 क्षेत्रफल 0.0809 हैक्टेयर किस्म बारानी का मौके पर चल रहे स्थान पर सीमा परिवर्तन की जाएं ताकि मौके की एकरूपता आ जाए। परिशिष्ट "ए" अनुसार लट्ठा नक्शा तरमीम व परिशिष्ट "ब" अनुसार राजस्व रिकॉर्ड में दुरुस्त की जाएं एमव् इसी अनुसार राजस्व रिकॉर्ड में नामान्तकण दर्ज किया जाएं स. कि वाद चकबन्दी, सीमा परिवर्तन के बाद वादीगण को प्राप्त होने वाली भूमि में प्रतिवादीगण उनके परिवार के सदस्य व प्रतिनिधि किसी प्रकार की दखल अन्दाजी व हस्तक्षेप, बाधा व परिवर्तन नहीं करें, तथा वादीगण को अपने कब्जे काश्त की भूमि तक आने-जाने में किसी प्रकार की बाधा पैदा नहीं करें राजस्व व मौके पर



05/01/24
 अधिकारी कलक्टर
 (SDO) धोरीमना

वर्क की यथास्थिति बनाये रखें, जिस हेतु प्रतिवादीगण उनके परिवार के सदस्य व प्रतिनिधि को स्थायी निषेधाज्ञा से पाबंदित किया जावे। व, कि अन्य सहायता जो वाद की जांच से वादीगण के पक्ष में प्रमाणित हो वो वादीगण को दिलवाई जावे और धारा 209 रा0का0 अधि0, सपठित आदेश 7 नियम 7 व सपठित धारा 151 सीपीसी के तहत वादीगण इस्तदुआ प्राप्त करने का हकदार बनते हो वो दिलवाई जावे का वाद पेश किया।

वादीगण का वाद दर्ज रजिस्टर किया गया तथा प्रतिवादीगण को जरिये रजि0 नोटिस से तलब किया गया।

प्रतिवादीगण कके वकील ने वकालात नामा पेश किया जो सामिल पत्रावली किया पत्रावली में तहसीलदार धोरीमना से मौका तथ्यात्मक रिपोर्ट मंगवाई जो सामिल पत्रावली की गई पत्रावली में प्रतिवादीगण को जबाब के कई अवसर देने के बावजूद जबाब पेश नहीं करने पर जबाब बन्द किया गया। पत्रावली वादी साक्ष्य में तय की गई।

साक्ष्य वादी के दौरान साक्ष्य के दौरान वादीगण द्वारा पेश दस्तावेज प्रदर्श पी- 01 से प्रदर्श पी- 7 तक अंकित किया गया। साक्ष्य वादी के दौरान वादी मूलाराम के साक्ष्य शपथ पत्र को प्रदर्श पी डब्ल्यू 01 अंकित किया गया ब्याज कलम बद्ध कर सामिल मिसल किया गया।

साक्ष्य के बाद पत्रावली बहस में नियत की गई।

हमने विद्वान अधिवक्ता वादीगण की बहस को विस्तारपूर्वक सुना एवम् पत्रावली, वादपत्र, प्रदर्शित दस्तावेजों, तहसीलदार धोरीमना से पेश रिपोर्ट इत्यादि का गहनतापूर्वक अध्ययन एवं अवलोकन किया। हमने तहसीलदार धोरीमना क्रमांक /भू0अ0/2023/2364 दिनांक 21.12.2023 के अनुसार खसरा संख्या 467/2, 467/3, 467/4 कुल रकबा 3.3103 हेक्टेयर बरंग हरा वादीगण की तथा खसरा संख्या 467 रकबा 3.3103 हेक्टेयर बरंग लाल प्रतिवादीगण की खातेदारी में, खसरा संख्या 467/2, 467/3 का एक खसरा संलग्न नक्शा परिशिष्ट "ब" अनुसार विलोपित किया जाना प्रस्तावित हैं परिशिष्ट "ब" अनुसार राजस्व नक्शा में तरमीम दुरुस्त, अदला-बदली किया जाना हम उचित एवं विधि संगत समझते हैं।

—:: आदेश::—

अतः वादीगण की इस्तदुआ स्वीकार की जाकर निर्णय व डिक्री बहक वादी विरुद्ध प्रतिवादीगण इस आशय की सादिर की जाती है कि वादीगण की खातेदारी के खेत ग्राम सारणों का सरा पटवार क्षेत्र भलीसर तहसील धोरीमना के खेत खसरा नम्बर 467/3 क्षेत्रफल 0.1052 हेक्टेयर किस्म बारानी सोयम, खसरा नम्बर 467/4 क्षेत्रफल 3.2051 हेक्टेयर किस्म बारानी सोयम कुल क्षेत्रफल 3.3103 हेक्टेयर व प्रतिवादी संख्या 01 से 10 की

खातेदारी के खेत ग्राम सारणों का सरा पटवार क्षेत्र भलीसर तहसील धोरीमना के खेत



05/01/24
सहायक कलक्टर
(SDO) धोरीमना

खसरा नम्बर 467 क्षेत्रफल 3.1970 हैक्टियर किस्म बारानी सोयम, खसरा नम्बर 467/2 क्षेत्रफल 0.1133 हैक्टियर किस्म बारानी सोयम दोनों खसरो का कुल क्षेत्रफल 3.3103 हैक्टियर में तहसीलदार धोरीमना क्रमांक /१०३१०/२०२३/२३६४ दिनांक २१.१२.२०२३ के अनुसार खसरा संख्या ४६७/२, ४६७/३, ४६७/४ कुल रकबा ३.३१०३ हेक्टियर बरंग हरा वादीगण की तथा खसरा संख्या ४६७ रकबा ३.३१०३ हेक्टियर बरंग लाल प्रतिवादीगण की खातेदारी में, खसरा संख्या ४६७/२, ४६७/३ का एक खसरा संलग्न नक्शा परिशिष्ट "ब" अनुसार विलोपित किया जाना प्रस्तावित हैं परिशिष्ट "ब" अनुसार राजस्व नक्शा में ऑनलाईन जमाबन्दी व खसरा नक्शा में दुरुस्त करने का आदेश दिया जाता है। संलग्न मौका तथ्यात्मक रिपोर्ट निर्णय का अभिन्न अंग व अंश रहेगी। डिक्री पृथक से बनाई जाकर सामिल मिसल हो। तहसीलदार धोरीमना निर्णय व डिक्री की पालना राजस्व रेकॉर्ड में करें। पत्रावली संख्या से एक कम होकर दाखिल दफ्तर हों।



निर्णय आज दिनांक ०५/०१/२४ को सरे ईजलास सुनाया गया।

05/01/24
(लाखाराम RAS) सहायक कलेक्टर
सहायक कलेक्टर एवं पदेन
उपखण्ड अधिकारी धोरीमना

05/01/24
(लाखाराम RAS) सहायक कलेक्टर
सहायक कलेक्टर एवं पदेन
उपखण्ड अधिकारी धोरीमना

डिक्री व मुकदमें इल्तदाई
(ऑर्डर 20, रूल 6-7 जाब्ता दीवानी)

अज अदालत :- सहायक कलक्टर एवं पदेन उपखण्ड अधिकारी मुकान धोरीमना

बइजलास :- श्री लाखाराम आर0 ए0 एस0

वाद संख्या :- 53/2021

वादीगण

1. आईदानराम पुत्र दलाराम
2. ईशाराम पुत्र दलाराम
3. केसराम पुत्र बादराराम
4. चुनाराम पुत्र मानाराम
5. जेठाराम पुत्र दलाराम
6. जमनादेवी पत्नी रेखाराम
7. जयाराम पुत्र मानाराम
8. जोगाराम पुत्र वगताराम
9. देवी पत्नी वगताराम
10. दानाराम पुत्र बादराराम
11. नगाराम पुत्र रेखाराम
12. पूनमाराम पुत्र हरचन्द्रराम
13. पनाराम पुत्र देवाराम
14. पेमाराम पुत्र वगताराम
15. पुरखाराम पुत्र हरचन्द्रराम
16. पीराराम पुत्र दलाराम
17. मूलाराम पुत्र बादराराम जाति जाट निवासी सारणों का सरा पटवार क्षेत्र भलीसर तहसील धोरीमना

बनाम प्रतिवादीगण

1. घमण्डाराम पुत्र दुर्गाराम
2. जोगाराम पुत्र लाधाराम
3. टीपू पत्नी दुर्गाराम
4. दमाराम पुत्र सुरताराम
5. पोकराराम पुत्र खूमाराम फौत के वारिश
5/1. लूंम्बाराम पुत्र पोकराराम
6. बांकाराम पुत्र लाधाराम
7. बागाराम पुत्र दुर्गाराम
8. भूरीदेवी पत्नी लाधाराम
9. मेगाराम पुत्र दुर्गाराम
10. मोटाराम पुत्र दुर्गाराम जाति जाट निवासी सारणों का सरा पटवार क्षेत्र भलीसर तहसील धोरीमना जिला बाड़मेर राजस्थान।
11. राज्य सरकार जरिये तहसीलदार धोरीमना जिला बाड़मेर राजस्थान।

राजस्व वाद अन्तर्गत धारा 49, 89(ख), 188 व 209 रा0का0अधि0 वास्ते चकबन्दी (अदला-बदली), क्षेत्रफल व सीमाएं परिवर्तन, स्थायी निषेधाज्ञा

अधिवक्तागण:-

01. श्री देवाराम चौधरी अधिवक्ता वादीगण


यह मुकदमा आज वास्ते इनफिसाल फतई रू-ब-रू. पक्षकारान् व हाजरी मिनजानिब मुदई वादीगण विरुद्ध प्रतिवादीगण इस आशय की सादिर की जाती हैं कि वादीगण की खातेदारी के खेत ग्राम सारणों का सरा पटवार क्षेत्र भलीसर तहसील धोरीमना के खेत खसरा नम्बर 467/3 क्षेत्रफल 0.1052 हैक्टेयर किस्म बारानी सोयम, खसरा नम्बर 467/4 क्षेत्रफल 3.2051 हैक्टेयर किस्म बारानी सोयम कुल क्षेत्रफल 3.3103 हैक्टेयर व प्रतिवादी संख्या 01 से 10 की खातेदारी के खेत ग्राम सारणों का सरा पटवार क्षेत्र भलीसर तहसील धोरीमना के खेत खसरा नम्बर 467 क्षेत्रफल 3.1970 हैक्टेयर किस्म बारानी सोयम, खसरा नम्बर 467/2 क्षेत्रफल 0.1133 हैक्टेयर किस्म बारानी सोयम दोनों खसरो का कुल क्षेत्रफल 3.3103 हैक्टेयर में तहसीलदार धोरीमना क्रमांक /भू0अ0/2023/2364 दिनांक 21.12.2023 के अनुसार खसरा



05/01/24
सहायक कलक्टर
(SDO) धोरीमना

ख्या 467/2, 467/3, 467/4 कुल रकबा 3.3103 हेक्टर बरंग हरा वादीगण की तथा खसरा संख्या 467 रकबा 3.3103 हेक्टर बरंग लाल प्रतिवादीगण की खातेदारी में, खसरा संख्या 467/2, 467/3 का एक खसरा संलग्न नक्शा परिशिष्ट "ब" अनुसार विलोपित किया जाना प्रस्तावित है परिशिष्ट "ब" अनुसार राजस्व नक्शा में ऑनलाईन जमाबन्दी व खसरा नक्शा में दुरुस्त करने का आदेश दिया जाता है। तहसीलदार धोरीमना निर्णय व डिक्री की पालना राजस्व रिकॉर्ड में करें।

नीज मबलिंग बाबत
 खर्चा। इस मुकदमे के मय सुद व शरह फीस सदी सालाना
 आज की तारीख से तारीख वसूल याबी तक को अदा करें।
 बसिब्त मेरे दस्तखत व मुहर अदालत के आज दिनांक 05/01/24 को सरे
 ईजलास जारी किया गया।



(लोखारी) RAS कलक्टर
 सहायक कलक्टर एवं धोरीमना
 उपखण्ड अधिकारी धोरीमना