

न्यायालय सहायक कलक्टर एवं पदेन उपखण्ड अधिकारी धोरीमना  
जिला बाड़मेर राजस्थान

पीठासीन अधिकारी :- श्री लाखाराम आर० ए० एस०

राजस्व वाद पत्र संख्या :- 18/2023

वादी	बनाम	प्रतिवादीगण
1. सोनाराम पुत्र ताजाराम उम्र 75 वर्ष जाति जाट निवासी पुनियों का तला पटवार क्षेत्र बूठ जैतमाल तहसील धोरीमना जिला बाड़मेर		1. कानाराम पुत्र शेराराम उम्र 56 वर्ष
		2. खूमाराम पुत्र शेराराम उम्र 65 वर्ष
		3. हीराराम पुत्र शेराराम उम्र 50 वर्ष जाति जाट निवासी पुनियों का तला पटवार क्षेत्र बूठ जैतमाल तहसील धोरीमना
		4. राज्य सरकार जरिये तहसीलदार धोरीमना

राजस्व वाद अन्तर्गत धारा 49, 89(ख), 188 व 209 रा०का०अधि० वास्ते चकबन्दी

(अदला- बदली), क्षेत्रफल व सीमाएं परिवर्तन, स्थायी निषेधाज्ञा

तारीख रजू 30/01/23

अधिवक्तागण:-

01. श्री देवाराम चौधरी अधिवक्ता वादी
02. श्री रामनिवास विश्णोई अधिवक्ता प्रतिवादी संख्या 01 से 03



निर्णय

दिनांक 11/10/23

वाद का संक्षेप तथ्य इस प्रकार से हैं कि वकील मय वादी ने एक राजस्व वाद अन्तर्गत धारा 49, 89(ख), 188 व 209 रा०का०अधि० वास्ते चकबन्दी (अदला- बदली), क्षेत्रफल व सीमाएं परिवर्तन, स्थायी निषेधाज्ञा पेश कर निवेदन हैं कि वादी की खातेदारी (कृषि भूमि) के खेत ग्राम पुनियों का तला पटवार क्षेत्र बूठ जैतमाल तहसील धोरीमना के खेत खसरा नम्बर 406/5 क्षेत्रफल 4.6943 हेक्टेयर (रकबा 29-00 बीघा) किस्म बारानी सोयम, का आया हुआ है जो आगे वादग्रस्त आराजी के नाम से संबोधित किया जाएगा। प्रतिवादी संख्या 01 से 03 खातेदारी (कृषि भूमि) के खेत ग्राम पुनियों का तला पटवार क्षेत्र बूठ जैतमाल तहसील धोरीमना के खेत खसरा नम्बर 406/4 क्षेत्रफल 19.5868 हेक्टेयर (रकबा 121-00 बीघा) किस्म बारानी सोयम का आया हुआ है जो आगे वादग्रस्त आराजी के नाम से संबोधित किया जाएगा। वादग्रस्त आराजी मूल खसरा नम्बर 406 मे बंटवारा से विभक्त होकर दो भागों में विभाजित हुए हैं खसरा नम्बर 406/5 क्षेत्रफल 4.6943 हेक्टेयर


11/10/23  
सहायक कलक्टर  
(SDO) धोरीमना

29-00 बीघा) किस्म बारानी सोयम वादी तथा खसरा नम्बर 406/4 क्षेत्रफल 19.5868 हेक्टेयर (रकबा 121-00 बीघा) किस्म बारानी सोयम प्रतिवादी संख्या 01 से 03 के नाम दर्ज होकर राजस्व रिकॉर्ड में अलग-अलग भाग जारी हुए हैं। वादग्रस्त आराजी खसरा नम्बर 406/4, 406/5 वादी व प्रतिवादी संख्या 01 से 03 के खसराओं का विभाजन कर दिया जो टुकड़ों में हो गया था, तथा उपरोक्त खसराओं में विभाजन करवाते समय गलती से आनन-फानन, बिना सीमाज्ञान, बिना मौका देखे विभाजन कर दिया जिसमें मौके के कब्जे काश्त को ध्यान में नहीं रखा गया। वादी की वादग्रस्त आराजी खसरा नम्बर 406/5 का राजस्व रिकॉर्ड में रकबा 29-00 बीघा है। जिसकी तरमीम मौके व कब्जा काश्त अनुसार नहीं है। मौके अनुसार रकबे में 4-03 बीघा का अन्तर है। खसरा नम्बर 406/4 की भूमि पर वादी का कब्जा काश्त है। जिसके बदले वादी उक्त खसरे के दक्षिण दिशा में खसरा नम्बर 406/5 में से रकबा 4-03 बीघा प्रतिवादी संख्या 01 से 03 को दे रहा है जिस पर प्रतिवादी संख्या 01 से 03 का कब्जा काश्त हैं प्रतिवादी संख्या 01 से 03 के खसरा नम्बर 406/4 में समायोजित किया जाएं, अदला-बदली तथा सीमाएं परिवर्तन की जाए जो संलग्न परिशिष्ट "अ" में बरंग लाल अनुसार है। प्रतिवादी संख्या 01 से 03 की वादग्रस्त आराजी खसरा नम्बर 406/4 का राजस्व रिकॉर्ड में रकबा 121-00 बीघा है। जिसकी तरमीम मौके व कब्जा काश्त अनुसार नहीं है। मौके अनुसार रकबे में 4-03 बीघा का अन्तर है। खसरा नम्बर 406/5 की भूमि पर प्रतिवादी संख्या 01 से 03 का कब्जा काश्त है। जिसके बदले प्रतिवादी संख्या 01 से 03 उक्त खसरे के उत्तर-पश्चिम दिशा में खसरा नम्बर 406/4 में से रकबा 4-03 बीघा वादी को दिया जाना आवश्यक है। जिस पर वादी का कब्जा काश्त हैं वादी के खसरा नम्बर 406/5 में समायोजित किया जाएं, अदला-बदली तथा सीमाएं परिवर्तन की जाए जो संलग्न परिशिष्ट "अ" में बरंग हरा अनुसार है। वादी व प्रतिवादी संख्या 01 से 03 के आपस में ढाणियां, बेरे, पुरानी बाड़े, बाड़ों पर लगे पुराने पेड़-पौधो आदि परिवर्तन हो रहे हैं जिससे वादी व प्रतिवादी संख्या 01 से 03 को बाड़ करने, सिचाई करने में असुविधा हो रही है तथा धन, समय, प्राकृतिक सौंदर्य आदि व्यर्थ हो रहा है। सभी खसराओं का रकबा समान, किस्म समान, बाजार मूल्य व डीएलसी समान, एक ही राजस्व ग्राम में स्थित है, इस प्रकार वादी की भूमि एक चक करने, सीमाएं परिवर्तन का वाद पेश करना आवश्यक हो गया है। उपरोक्त वर्णित तथ्यों के आधार पर वादग्रस्त आराजी में वादी चकबन्दी (अदला- बदली), क्षेत्रफल व सीमाएं परिवर्तन करवाने के विधिक अधिकारी है। इसके साथ ही, वादी अपने पक्ष में एवं प्रतिवादीगण के विरुद्ध इस आशय की स्थाई निषेधाज्ञा जारी करवाने के अधिकारी है कि उपरोक्त वर्णित चकबन्दी



11/10/23  
सहायक कलक्टर  
(SDO) धोरीमन्ना

(अदला- बदली), क्षेत्रफल व सीमाएं परिवर्तन में किसी प्रकार की दखलंदाजी नहीं करे और न ही वादी के हिस्से व बंट पर जबरन कब्जा करने से प्रतिवादीगण को पांबदित करवावे, जिसकी पूर्ति यह वाद स्थायी निषेधाज्ञा का पेश है। बिनायदावा जब वादग्रस्त आराजी वादी व प्रतिवादी संख्या 01 से 03 के खातेदारी में अंकित हुई तब, अरसा 15 रोज पूर्व प्रतिवादी संख्या 01 व 03 व उनके परिवार के सदस्यों ने वादी को भूमि से वंचित रखने के लिये बेचान, अवैध कब्जा करने की धमकियां दी गयी तब, प्रतिवादीगण वादी की भूमि पर अपना कब्जा जमाने की कोशिश की तब वादी को उनके कब्जे काश्त में बेदखल करने की कोशिश की गयी तब तब वादकारण बमुकाम ग्राम पुनियों का तला पटवार क्षेत्र बूठ जैतमाल तहसील धोरीमना जिला बाड़मेर में पैदा हुआ हैं तब वादीग को यह वाद लाना लाजमी हो गया है। वादग्रस्त कृषि भूमि होने से भूतिपति तहसीलदार धोरीमना को प्रफोर्मा प्रतिवादी पक्षकार बनाया गया है जिससे कोई इस्तदुआ नहीं चाहने से धारा 80 सीपीसी का नोटिस दिये बिना यह वाद प्रस्तुत किया जा रहा है। वादग्रस्त आराजी ग्राम पुनियों का तला पटवार क्षेत्र बूठ जैतमाल तहसील धोरीमना जिला बाड़मेर में स्थित है इसलिए हस्तगत वाद श्रीमानजी के श्रवण व क्षेत्राधिकार में है। यह वाद अन्तर्गत धारा 49, 89ख, 188 व 209 राजस्थान काश्तकारी अधिनियम के तहत होने से निश्चित कोर्ट फीस 4/-रुपये के स्टाम्प पेश है। और यह वाद अन्दर म्याद पेश है। अनुतोष: अतः वादी की इस्तदुआ है कि निम्नांकित डिकरी व निर्णय बहक वादी और प्रतिवादीगण के खिलाफ फरमायी जावें। क. पटवार मण्डल बूठ जैतमाल ग्राम पुनियों का तला में वादी के खेत खसरा नम्बर 406/5 क्षेत्रफल 4.6943 हेक्टेयर (रकबा 29-00 बीघा) किस्म बारानी सोयम में से रकबा 4-03 बीघा परिशिष्ट "अ" नक्शा में बरंग लाल के बदले प्रतिवादी संख्या 01 से 03 के ग्राम पुनियों का तला के खसरा नम्बर 406/4 क्षेत्रफल 19.5868 हेक्टेयर (रकबा 121-00 बीघा) किस्म बारानी सोयम में से रकबा 4-03 बीघा परिशिष्ट "अ" नक्शा में बरंग हरा अनुसार चकबन्दी की जाए। ख. वादग्रस्त आराजी पटवार मण्डल बूठ जैतमाल ग्राम पुनियों का तला में वादी के खेत खसरा नम्बर 406/5 क्षेत्रफल 4.6943 हेक्टेयर (रकबा 29-00 बीघा) किस्म बारानी सोयम में परिशिष्ट "अ" में बरंग लाल व प्रतिवादी संख्या 01 से 03 के ग्राम पुनियों का तला के खसरा नम्बर 406/4 क्षेत्रफल 19.5868 हेक्टेयर (रकबा 121-00 बीघा) किस्म बारानी सोयम में परिशिष्ट "अ" में बरंग हरा खसरो का क्षेत्रफल व सीमाएं आपस में परिवर्तन व एक चक की जाएं एमव् इसी अनुसार राजस्व रिकॉर्ड में नामान्तकण दर्ज किया जाएं। स. वाद चकबन्दी, सीमा परिवर्तन के बाद वादी को प्राप्त होने वाली भूमि में प्रतिवादीगण उनके परिवार के सदस्य व प्रतिनिधि किसी प्रकार की दखल




11/10/23  
सहायक कलक्टर  
(SDO) धोरीमना

अन्दाजी व हस्तक्षेप, बाधा व परिवर्तन नहीं करें, तथा वादी को अपने कब्जे काश्त की भूमि तक आने-जाने में किसी प्रकार की बाधा पैदा नहीं करें राजस्व व मौके पर रेकर्ड की यथास्थिति बनाये रखें, जिस हेतु प्रतिवादीगण उनके परिवार के सदस्य व प्रतिनिधि को स्थायी निषेधाज्ञा से पाबंदित किया जावे। द. अन्य सहायता जो वाद की जांच से वादी के पक्ष में प्रमाणित हो वो वादीगण को दिलवाई जावे और धारा 209 रा0का0 अधि0, सपठित आदेश 7 नियम 7 व सपठित धारा 151 सीपीसी के तहत वादीग इस्तदुआ प्राप्त करने का हकदार बनते हो वो दिलवाई जावे।

वादी का वाद दर्ज रजिस्टर किया गया तथा प्रतिवादीगण को जरिये रजि0 नोटिस से तलब किया गया।

प्रतिवादी संख्या 01 से 03 मय वकील जबाब प्रतिवादी संख्या 01 से 03 कानाराम, खूमाराम, हीराराम पि0 शेराराम उम्र क्रमशः 56,65,50 वर्ष जाति जाट निवासी पुनियों का तला पटवार क्षेत्र बूठ जैतमाल तहसील धोरीमना जिला बाड़मेर वालों की ओर से वादी द्वारा प्रस्तुत वाद पत्र का बिन्दुवार जबाब मय राजीनामा निम्न अनुसार पेश किया वाद पत्र के पद संख्या 01 रिकॉर्ड मजुब होने से सही व स्वीकार है। वाद पत्र के पद संख्या 02 रिकॉर्ड मजुब होने से सही व स्वीकार है। वाद पत्र के पद संख्या 03 सही होने से स्वीकार है। वाद पत्र के पद संख्या 04 सही होने से स्वीकार है। वाद पत्र के पद संख्या 05 सही होने से स्वीकार है। वाद पत्र के पद संख्या 06 सही होने से स्वीकार है। वाद पत्र के पद संख्या 07 सही होने से स्वीकार है। वाद पत्र के पद संख्या 08 सही होने से स्वीकार है। वाद पत्र के पद संख्या 09 आंशिक स्वीकार है। प्रतिवादी संख्या 01 से 03 द्वारा कभी वादी को बेदखल करने की धमकिया नहीं दी हैं यह बात गलत व मनगढ़त अंकित की है। वाद पत्र के पद संख्या 10 कानूनी है। वाद पत्र के पद संख्या 11 कानूनी है। वाद पत्र के पद संख्या 12 कानूनी है। वाद पत्र के पद संख्या 13 के उप पदवार जबाब निम्न प्रकार से है क. वाद पत्र के पद संख्या 13 क सही होने से स्वीकार है। वाद पत्र के पद संख्या 13 ख सही होने से स्वीकार है। स. वाद पत्र के पद संख्या 13 स सही होने से स्वीकार है। द. वाद पत्र के पद संख्या 13 द सही होने से स्वीकार है। अतः प्रतिवादी संख्या 01 से 03 का जबाब रेकर्ड पर लेकर वादी के वाद पत्र के अनुसार वाद स्वीकार किया जाता हैं तो प्रतिवादी संख्या 01 से 03 तक को किसी प्रकार की कोई आपत्ति नहीं है। इसी अनुसार आपस में राजीनामा है। जो सामिल मिसल किया।

अतः वादी का वाद व प्रतिवादी का जबाब में अन्तर व विरोधाभासी नहीं होने के कारण पत्रावली में तनकी कायम नहीं कर वादी साक्ष्य में तय की गई।



11/10/23  
सहायक कलक्टर  
(SDO) धोरीमना



साक्ष्य वादी के दौरान जमाबन्दी ग्राम पुनियों का तला के खाता संख्या 127 प्रदर्श पी-01, ग्राम पुनियों का तला के खसरा नक्शा एवम् जमाबन्दी (प्रतिलिपी) खसरा संख्या 406/5 प्रदर्श पी-02. जबामन्दी ग्राम पुनियों का तला के खाता संख्या 18 प्रदर्श पी-03, ग्राम पुनियों का तला के खसरा नक्शा एवम् जमाबन्दी (प्रतिलिपी) खसरा संख्या 406/4 प्रदर्श पी-04 , परिशिष्ट "अ" प्रदर्श पी- 05 . वादी की तरफ से अंकित किया गया। साक्ष्य वादी के दौरान वादी सोनाराम के साक्ष्य शपथ पत्र को प्रदर्श पी डब्ल्यू 01, ..... के साक्ष्य शपथ पत्र को प्रदर्श पी डब्ल्यू 02 अंकित किया गया। जो सामिल मिसल किया गया।

पत्रावाली प्रतिवादी साक्ष्य में साक्ष्य शपथ पत्र कानाराम प्रदर्श डी0 डब्ल्यू 01 अंकित किया गया जो सामिल मिसल किया गया।

उभयपक्षों के साक्ष्य के बाद पत्रावली बहस में नियत की गई।


हमने विद्वान अधिवक्ताओं वादी व प्रतिवादीगण की बहस को विस्तारपूर्वक सुना एवम् पत्रावली, वादपत्र, प्रदर्शित दस्तावेजों इत्यादि का गहनतापूर्वक अध्ययन एवं अवलोकन किया। हमने प्रदर्श राजस्व रेकर्ड जमाबन्दी ग्राम पुनियों का तला के खाता संख्या 127 प्रदर्श पी-01, ग्राम पुनियों का तला के खसरा नक्शा एवम् जमाबन्दी (प्रतिलिपी) खसरा संख्या 406/5 प्रदर्श पी-02. जबामन्दी ग्राम पुनियों का तला के खाता संख्या 18 प्रदर्श पी-03, ग्राम पुनियों का तला के खसरा नक्शा एवम् जमाबन्दी (प्रतिलिपी) खसरा संख्या 406/4 प्रदर्श पी-04 , परिशिष्ट "अ" प्रदर्श पी- 05 . प्रदर्श पी डब्ल्यू 01, प्रदर्श पी डब्ल्यू 02 तथा प्रदर्श डी0 डब्ल्यू 01 का अध्ययन से स्पष्ट हैं कि वादग्रस्त आराजी में वाद पत्र में संलग्न परिशिष्ट "अ" प्रदर्श पी- 5 अनुसार ग्राम पुनियों का तला के खेत खसरा संख्या 406/4, 406/5 वादी का लाल व प्रतिवादी संख्या 01 से 03 का हरा अनुसार तरमीम दुरुस्त, अदला बदली किया जाना हम उचित एवं विधि संगत समझते हैं।

—: : आदेश : :—

अतः वादी की इस्तदुआ स्वीकार की जाकर निर्णय व डिक्री बहक वादी विरुद्ध प्रतिवादीगण इस आशय की सादिर की जाती है कि वादी की खातेदारी (कृषि भूमि) के खेत ग्राम पुनियों का तला पटवार क्षेत्र बूठ जैतमाल तहसील धोरीमना के खेत खसरा नम्बर 406/5 क्षेत्रफल 4.6943 हेक्टेयर (रकबा 29-00 बीघा) किस्म बारानी सोयम तथा प्रतिवादी संख्या 01 से 03 खातेदारी (कृषि भूमि) के खेत ग्राम पुनियों का तला पटवार क्षेत्र बूठ जैतमाल तहसील धोरीमना के खेत

11/10/23  
सहायक कलक्टर  
(SDO) धोरीमना

खसरा नम्बर 406/4 क्षेत्रफल 19.5868 हेक्टेयर (रकबा 121-00 बीघा) किस्म बारानी सोयम में वाद पत्र में संलग्न परिशिष्ट "अ" प्रदर्श पी- 5 अनुसार ग्राम पुनियों का तला के खेत खसरा संख्या 406/4, 406/5 वादी का लाल व प्रतिवादी संख्या 01 से 03 का हरा अनुसार तरमीम दुरुस्त, अदला बदली राजस्व अभिलेख में दुरुस्त करने का आदेश दिया जाता है। तहसीलदार धोरीमना को राजस्व अभिलेख में वाद पत्र में संलग्न परिशिष्ट "अ" प्रदर्श पी- 5 में वादी का बरंग लाल व प्रतिवादी संख्या 01 से 03 का बरंग हरा ऑनलाईन नक्शा में दुरुस्त करने का आदेश दिया जाता है। डिक्री पृथक से बनाई जाकर सामिल मिसल हो। तहसीलदार धोरीमना निर्णय व डिकरी की पालना करें। पत्रावली संख्या से एक कम होकर दाखिल दफ्तर हों।



निर्णय आज दिनांक 11/10/23 को सरे ईजलास सुनाया गया।

11/10/23

(लाखाराम) कलेक्टर  
सहायक कलेक्टर एवं पदेन  
उपखण्ड अधिकारी धोरीमना

11/10/23

सहायक कलेक्टर एवं पदेन  
उपखण्ड अधिकारी धोरीमना  
(SDO) धोरीमना