



न्यायालय
सहायक कलक्टर/उपखण्ड अधिकारी
घोरीमन्ना-बाडमेर
(पीठासीन अधिकारी -भागीरथराम आर.ए.एस.)

प्रार्थना पत्र सं.: -2025/95

दर्ज तिथि:-08.04.2025

1. मांगीलाल पुत्र रामूराम
2. रतनलाल पुत्र रामूराम
3. राजूराम पुत्र रामूराम
4. किसनाराम पुत्र रामूराम
5. आसूराम पुत्र रामूराम
6. प्रभूराम पुत्र पोलाराम
7. भागीरथ पुत्र पोलाराम
8. नेनूदेवी पत्नी रामूराम

जाति विश्नोई निवासी प्रताप नगर,चैनपुरा तहसील घोरीमन्ना जिला बाडमेर

- प्रार्थीगण

बनाम

1. आसूराम पुत्र जोधाराम
2. नरींगाराम पुत्र जोधाराम
3. चुनाराम पुत्र जगमालराम
4. उम्मेदाराम पुत्र जगमालराम
5. सदराम पुत्र जगमालराम
6. देवाराम पुत्र वरींगाराम
7. अर्जुन पुत्र धनाराम
8. मानाराम पुत्र धनाराम
9. नैनाराम पुत्र धीमाराम
10. सदराम पुत्र केवलाराम
11. काना पुत्र केवलाराम
12. ठाकरा पुत्र भोमाराम
13. राजूराम पुत्र चेतनराम
14. हरीराम पुत्र विरधाराम
15. रामचन्द्र पुत्र विरधाराम
16. भागीरथ पुत्र विरधाराम
17. वगता पुत्र कानाराम
18. साजन पुत्र जोधाराम



सहायक कलक्टर
SDO घोरीमन्ना

19. हरीराम पुत्र जोधाराम
20. सदराम पुत्र हरदानराम
21. रामूराम पुत्र हरदानराम
22. जाला पुत्र हरदानराम
23. रामचन्द्र पुत्र जगरूपाराम
24. श्रीराम पुत्र जगरूपाराम
25. मांगीलाल पुत्र फगलूराम
26. सुजाराम पुत्र मुगलाराम
27. लाधूराम पुत्र सुरजनराम
28. गोरखा पुत्र सांवताराम
29. सुखराम पुत्र कोजाराम
30. जगराम पुत्र नाथाराम
31. पाबू पुत्र कालूराम
32. किसना पुत्र भीयाराम

जाति विश्नोई निवासी प्रताप नगर, चैनपुरा, तहसील धोरीमन्ना जिला बाड़मेर

.....असल अप्रार्थीगण

33. तहसीलदार धोरीमन्ना।

..... तकमीली अप्रार्थी

उपस्थित अधिवक्ता

प्रार्थी:- श्री ओमप्रकाश विश्नोई

अप्रार्थीगण- एकतरफा


प्रार्थना पत्र अन्तर्गत धारा-111,128

राजस्थान भू-राजस्व अधि-1956

—:निर्णय:—

निर्णय तिथि:-27.05.2025

1. आज यह पत्रावली प्रार्थना पत्र अन्तर्गत धारा-111,128 राजस्थान भू-राजस्व अधि-1956 वास्ते निर्णय हेतु पेश हुई। प्रकरण का सुक्ष्म वृत्तान्त इस प्रकार से है कि प्रार्थीगण द्वारा प्रार्थना पत्र पेश कर निवेदन किया कि प्रार्थीगण की हाल आराजी खसरा संख्या 239/28. 2065 है0, 285/0.0647 है0, 286/0.0081 है0, 287/8.4660 है0 वांके ग्राम प्रताप नगर पटवार हल्का चैनपुरा तहसील धोरीमन्ना जिला बाड़मेर में स्थित है। उक्त वर्णित आराजी प्रार्थीगण की कब्जेकाश्त खातेदारी की आराजी है एवं आराजी पर प्रार्थीगण काबिज रहकर बिना किसी बाधा वो रूकावट के काश्त करते चले आ रहे है। उक्त खातेदारी आराजी से अप्रार्थीगण का कोई हक संबंध किसी प्रकार का नहीं है। अप्रार्थीगण प्रार्थीगण की आराजी के कार्यकाश्त में बाधा डालते हैं। उक्त आराजी का मौके पर सीमांकन नहीं होने से प्रार्थीगण द्वारा सीमांकन कराए जाने बाबत तहसीलदार धोरीमन्ना के यहां प्रार्थना-पत्र पेश किया जिस पर तहसीलदार धोरीमन्नाके आदेश दिनांक 28.02.2024 के तहत हल्का पटवारी द्वारा दिनांक 05.03.2025 को सीमाज्ञान कार्यवाही शुरू की गई परन्तु पड़ौसी खसरों के


SDO धोरीमन्ना

खातेदार/अप्रार्थीगण द्वारा पैमाईश की कार्यवाही पूर्ण नहीं करने दी तथा झगड़े पर उतारू होकर प्रार्थीगण की आराजी को अपनी आराजी में मिलाना चाहते हैं। अब प्रार्थीगण अपनी आराजी खसरे की पत्थरगढ़ी कराना चाहते हैं। अंत में प्रार्थना-पत्र प्रार्थीगण स्वीकार कर आराजी उक्त की पत्थरगढ़ी जाने के आदेश जारी करने का निवेदन किया गया।

2. प्रार्थीगणका प्रार्थना पत्र दर्ज रजिस्टर किया गया एवं अप्रार्थीगण को जरिये नोटिस तलव किया गया। विप्रार्थीगण संख्या 1 से 32 के नोटिस बावजूद विधिवत तामील अनुपरिथत होने के कारण उनके विरुद्ध एकतरफा कार्यवाही अमल में लाई गयी।
3. न्यायालय द्वारा प्रार्थी विद्वान अधिवक्ता की बहस सुनी गई। दौराने बहस प्रार्थीगण अधिवक्ता द्वारा प्रार्थना-पत्र में अंकित तथ्यों को दोहराते हुए प्रार्थना-पत्र प्रार्थीगण स्वीकार कर आराजी की पैमाईशकी जाकर पत्थरगढ़ी के आदेश जारी करने का निवेदन किया है।
4. मैंने बहस प्रार्थीगण अधिवक्ता पर मनन किया। प्रकरण में सर्वप्रथम राजस्थान भू-राजस्व अधिनियम-1956 की धारा-111 का उद्धरण यहां प्रासंगिक है। जो कि इस प्रकार है:-


111. Decision of disputes as to boundaries.—(1) *In case of any dispute concerning any boundaries the Land Records Officer shall decide such dispute, so far as possible, on the basis of the existing survey maps and, where this is not possible or such maps are not available, on the basis of actual possession.*

(2) *If, in the course of an inquiry into a dispute under this section the Land Records Officer is unable to satisfy himself as to which party is in the possession or it is shown that possession has been obtained by wrongful dispossession of the lawful occupants within a period of three months previous to the commencement of the inquiry, the Land Records Officer shall ascertain by summary inquiry who is the party best entitled to possession and shall then fix the boundary accordingly.*

5. राजस्थान भू-राजस्व अधिनियम-1956 की धारा-111 के अनुसार खसरों की सीमाओं के विवाद को हाल राजस्व नक्शे के अनुसार तथा हाल राजस्व नक्शे के उपलब्ध न होने पर वास्तविक कब्जे के आधार पर निस्तारित किये जाने के प्रावधान बनाये गये हैं। खसरों की सीमाओं के विवाद को निस्तारित करने की प्रक्रिया के सम्बन्ध में राजस्थान भू-राजस्व अधिनियम-1956 की धारा-128 के तहत प्रावधान बनाये गये हैं। अतः प्रकरण में साथ ही राजस्थान भू-राजस्व अधिनियम-1956 की धारा-128 का उद्धरण यहां प्रासंगिक है। जो कि इस प्रकार है:-

128. Boundary disputes. - *All disputes concerning boundaries shall be decided by the Land Record Officer in the manner laid down in section 111:*

Provided that applications in relation to boundaries of fields may be made to and disposed of by the Tehsildar in cases where there exists no dispute as to such boundaries but on account of the absence of proper boundary marks there is the likelihood of such a dispute arising.


सहायक कलक्टर
SDO धांरीमना

6. उक्त विधिक प्रावधानों के संदर्भ में पत्रावली पर संलग्न दस्तावेजात् जमाबंदी अंतिम चौसला आधार संवत् 2072-75 जमाबंदी 2077 (वर्ष 2021) से स्थाई वाकै ग्राम प्रताप नगर में राजस्व इन्द्राज एवं तहसीलदार धोरीमन्ना द्वारा किये गये सीमांकन रिपोर्ट का ध्यानपूर्वक अवलोकन किया। बाद अवलोकन पाया गया कि पत्रावली पर उपलब्ध राजस्व रिकॉर्ड वाके ग्राम प्रताप नगर के अंकित इन्द्राज के अनुसार उक्त आराजी प्रार्थीगण की सालिम खातेदारी की आराजी होना साबित है। साथ ही संलग्न रिपोर्ट पैमाइश दिनांक 05.03.2025 से भी यह तथ्य प्रार्थीगण साबित है कि प्रार्थीगण द्वारा तहसीलदार धोरीमन्ना के माध्यम से हल्का पटवारी से युक्त वर्णित आराजी की पैमाइश करवाई लेकिन विप्रार्थीगण द्वारा विवाद करने पर कार्यवाही पूर्ण नहीं करवाई जा सकी। तहसीलदार रिपोर्ट के अनुसार उक्त वर्णित आराजी की खसरे की सीमाओं को लेकर अप्रार्थीगण के साथ सीमा विवाद है। इस प्रकार प्रार्थीगण की अपनी कब्जेशुदा खातेदारी आराजी की सुरक्षा तथा सीमा विवाद के निस्तारण हेतु पत्थरगढ़ी के प्रार्थना पत्र को स्वीकार किया जाकर आदेश जारी किया जाना उचित प्रतीत होता है। अतः


आदेश है कि

प्रार्थना-पत्र प्रार्थीगण अंतर्गत धारा-128 भू-राजस्व अधिनियम-1956 के बाबत् पत्थरगढ़ी किये जाने का स्वीकार किया जाता है। हाल आराजी खसरा संख्या 239/28.2065 है0, 285/0.0647 है0, 286/0.0081 है0, 287/8.4660 है0 वाके ग्राम प्रताप नगर पटवार हल्का चैनपुरा तहसील धोरीमन्ना जिला बाड़मेर पर प्रार्थीगण एवं संबंधित पक्षकारों/हितधारकों की पूर्व सूचित उपस्थिति में खातेदारी आराजी पर पत्थरगढ़ी किये जाने के आदेश तहसीलदार धोरीमन्ना को दिये जाते हैं एवं साथ ही निर्देश दिये जाते हैं कि अप्रार्थीगण को मौके पर उपस्थित रहने बाबत जरिये नोटिस पूर्वसूचित करते हुए पत्थरगढ़ी की जाकर पालना रिपोर्ट न्यायालय को अवगत करायें। पक्षकार अपना-अपना खर्चा स्वयं वहन करेंगे।



आदेश प्रतिपालनार्थ हेतु तहसीलदार धोरीमन्ना को भिजवाई जावें। अहकाम पृथक से जारी किया जावे।

यह आदेश मेरे द्वारा आज दिनांक 27.05.2025 को लिखवाया जाकर सरे-इजलास सुनाया जाकर हस्ताक्षर व मोहर युक्त जारी किया गया।


27/5/2025
(भागीरथ राम कश्यप सर)
सहायक कलेक्टर
SDO धोरीमन्ना
धोरीमन्ना (बाड़मेर)