

न्यायालय सहायक कलक्टर एवं उपखण्डाधिकारी (राजस्व) नोहर

पीठासीन अधिकारी का नाम : सुश्री श्वेता कोचर (आर०ए०ए०ए०)

वाद सं० : 722 सन 2019

अनवान :-

1. प्रेम कुमार पुत्र लालचन्द जाति सुथार निवासी चक 22 एनटीआर तहसील नोहर जिला हनुमानगढ।
2. परमानन्द पुत्र लालचन्द जाति सुथार निवासी चक 22 एनटीआर तहसील नोहर जिला हनुमानगढ।

वादीगण

बनाम

1. लालचन्द पुत्र रामेश्वरलाल जाति सुथार निवासी 22 एनटीआर तहसील नोहर जिला हनुमानगढ।
2. किरण पुत्री लालचन्द जाति सुथार निवासी चक 22 एनटीआर तहसील नोहर जिला हनुमानगढ।
3. राजस्थान सरकार जरिये तहसीलदार राजस्व नोहर जिला हनुमानगढ।

प्रतिवादीगण

राजस्थान काश्तकारी अधिनियम 1955 की धारा 88

उपस्थित : श्री कुलदीप खूडिया अधिवक्ता वादी

पेरोकार राज

निर्णय दिनांक :- 13.7.20

सक्षेप में तथ्य इस प्रकार से है कि वादी ने जरिये अधिवक्ता यह वाद अन्तर्गत राजस्थान काश्तकारी अधिनियम 1955 की धारा 88 के तहत इस आशय का पेश किया गया की रोही मौजा चक सरदारपुरा के खाता संख्या 63/56 के खसरा न० 227 की 4.5530 हैक् खसरा न० 226 की 4.6160 हैक् खसरा न० 239 की 4.690 हैक् कुल 13.8480 हैक् भूमि वर्तमान राजस्व रिकार्ड में वादी के पिता प्रतिवादी संख्या 1 के नाम से दर्ज है।

उक्त भूमि पूर्व में वादी के पडदादा तुलछीराम पुत्र गुलाबराम के नाम से राजस्व रिकार्ड में दर्ज थी वादी के पडदादा तुलछीराम पुत्र गुलाबराम के देहान्त होने पर वाद विरास्तन से वाद भूमि उनके पुत्र प्रतिवादी संख्या 1 के नाम से दर्ज हुई।

वाद भूमि जो प्रतिवादी संख्या 1 जो वादी के पिता है के नाम से दर्ज है वादी के पडदादा तुलछीराम पुत्र गुलाबराम के देहान्त होने के बाद विरास्तन से राजस्व रिकार्ड में दर्ज हुई है जिसके कारण पैतृक सम्पत्ति है जिसमें वादी एवं प्रतिवादी संख्या 2 का प्रतिवादी संख्या 1 के साथ बराबर का हक हिस्सा है।

प्रतिवादी संख्या 2 ता वादी की बहने है एवं प्रतिवादी संख्या 1 की पुत्री है प्रतिवादी संख्या 2, की शादी हो चुकी है एवं प्रतिवादी संख्या 2 ने अपने हक हिस्सा की भूमि का त्याग वादी एवं प्रतिवादी संख्या 1 के पक्ष में किया जा चुका है। इसलिये वाद भूमि वादी एवं प्रतिवादी संख्या 1 का बराबर का हक हिस्सा है जिसे राजस्व रिकार्ड में दर्ज करवा पाने के अधिकारी है।

वादी ने प्रतिवादी संख्या 1 को कई मर्तबा कहा की वादी के हक हिस्सा की भूमि को उनके नाम से राजस्व रिकार्ड में दर्ज करवा देवे तो कुछ दिनों तक तो आज कल आज कल करते रहे किन्तु अन्त में इन्कार हो गये इसलिये यह वाद पेश किया गया है।

अतः वादी का वाद डिक्री किया जाकर घोषणा की जावे की प्रतिवादी संख्या 1 जो वादी का पिता है के नाम से दर्ज भूमि को वादी एवं प्रतिवादी संख्या 1 बहिब के खातेदार काश्तकार राजस्व रिकार्ड में दर्ज करवा पाने के अधिकारी है। वादी का वाद डिक्री फरमाया जावे।

वादी का वाद प्रस्तुत होने पर दर्ज रजिस्टर किया जाकर प्रतिवादीगण को जरिये सम्मन तलब किया गया प्रतिवादी संख्या 1 ता 3 स्वयं न्यायालय में उपस्थित आकर वादी के वाद को स्वीकार करते हुए ईकबाल दावा पेश किया जाकर प्रतिवादी संख्या 1 ने निवेदन-

उप खण्डाधिकारी (राजस्व)
नोहर (हनुमानगढ)

किया की उसके नाम से दर्ज भूमि उसके दादा तुलछीराम पुत्र गुलाबराम के देहान्त होने पर विरास्तन से प्राप्त हुई है जिसमें वादी एवं प्रतिवादी संख्या 1 ता 2 का बराबर का हक हिस्सा है तथा प्रतिवादी संख्या 2 जो वादी की बहन एवं प्रतिवादी संख्या 1 की पुत्री है ने निवेदन किया की उन्होंने अपने हक हिस्सा की भूमि को अपने भाईयों/पिता वादी एवं प्रतिवादी संख्या 1 के पक्ष में त्याग किया जा चुका है इसलिये वाद भूमि वादी एवं प्रतिवादी संख्या 1 के नाम से राजस्व रिकार्ड में दर्ज की जाती है तो किसी प्रकार का ऐतराज नहीं है व अपने कथनों के समर्थन में ईकबाल दावा पेश किया गया। ईकबाल दावा तर्दीक किया जाकर शामिल गिसल किया एवं प्रतिवादी संख्या 3 परोकार राज ने जवाब पेश किया की वादी के द्वारा प्रस्तुत साक्ष्य सबुतों के आधार पर राज्य हकों को सुरक्षित रखते हुए निस्तारण किया जाता है तो कोई ऐतराज नहीं है जवाब शामिल गिसल किया गया।

प्रकरण में प्रतिवादीगण का ईकबाल प्रस्तुत होने के कारण तनकी की आवश्यकता नहीं रही साक्ष्य में वादी ने अपना शपथ पत्र पेश किया जिरा पर प्रतिवादीगण के द्वारा जिरह नहीं करने के कारण जिरह शून्य रही तत्पश्चात उभयपक्षों की बहस सुनी गई।

वकील वादी के अधिवक्ता ने अपनी बहस में अपने वाद में अंकित तथ्यों को दोहराते हुए निवेदन किया की रोही मौजा चक सरदारपुरा के खाता संख्या 63/56 के खसरा न0 227 की 4.5530 हैक खसरा न0 226 की 4.6160 हैक खसरा न0 239 की 4.690 हैक कुल 13.8480 हैक भूमि वर्तमान राजस्व रिकार्ड में वादी के पिता प्रतिवादी संख्या 1 के नाम से दर्ज है।

उक्त भूमि पूर्व में वादी के पडदादा तुलछीराम पुत्र गुलाबराम के नाम से राजस्व रिकार्ड में दर्ज थी वादी के पडदादा तुलछीराम पुत्र गुलाबराम के देहान्त होने पर वाद विरास्तन से वाद भूमि उनके पुत्र प्रतिवादी संख्या 1 के नाम से दर्ज हुई।

वाद भूमि जो प्रतिवादी संख्या 1 जो वादी के पिता है के नाम से दर्ज है वादी के पडदादा तुलछीराम पुत्र गुलाबराम के देहान्त होने के बाद विरास्तन से राजस्व रिकार्ड में दर्ज हुई है जिसके कारण पैतृक सम्पति है जिसमें वादी एवं प्रतिवादी संख्या 2 का प्रतिवादी संख्या 1 के साथ बराबर का हक हिस्सा है।


प्रतिवादी संख्या 2 ता वादी की बहने है एवं प्रतिवादी संख्या 1 की पुत्री है प्रतिवादी संख्या 2 की शादी हो चुकी है एवं प्रतिवादी संख्या 2 ने अपने हक हिस्सा की भूमि का त्याग वादी एवं प्रतिवादी संख्या 1 के पक्ष में किया जा चुका है। इसलिये वाद भूमि वादी एवं प्रतिवादी संख्या 1 का बराबर का हक हिस्सा है जिसे राजस्व रिकार्ड में दर्ज करवा पाने के अधिकारी है।

वादी के वाद को प्रतिवादी संख्या 1 ता 2 ने स्वीकार किया जाकर ईकबाल पेश किया जा चुका है अर्थात वादी के वाद के सम्बन्ध में कोई ऐतराज नहीं है वादी अपने कथनों के सम्बन्ध में न्यायाधिक दृष्टान्त आर.बी.जे. 1998 पेज 615 एवं आरआरडी वर्ष 1998 पेज 646 प्रस्तुत कर निवेदन किया की कोई भी खातेदार काशतकार आपसी सहगति /राजीनामा के आधार पर अपने हकों को स्थानान्तरण कर सकता है अतः वादी का वाद डिक्री फरमाया जावे।

परोकार राज ने निवेदन किया की वादी ने दादालाई/पैतृक सम्पति का वाद पेश किया है वादी के साक्ष्य सबुतों के आधार पर राज्यहकों को सुरक्षित रखते हुए वाद का निस्तारण फरमावे।

हमने उभयपक्षों की बहस सुनी पत्रावली का अवलोकन किया प्रस्तुत रिकार्ड के अनुसार रोही मौजा चक सरदारपुरा के खाता संख्या 63/56 के खसरा न0 227 की 4.5530 हैक खसरा न0 226 की 4.6160 हैक खसरा न0 239 की 4.690 हैक कुल 13.8480 हैक भूमि वर्तमान राजस्व रिकार्ड में वादी के पिता प्रतिवादी संख्या 1 के नाम से दर्ज है।

जमाबन्दी सम्वत 2068-2071 के अनुसार वाद भूमि छबीलाराम पुत्र गुलाबाराम के नाम से दर्ज थी अर्थात वाद भूमि पूर्व में वादी के पडदादा छबीलाराम पुत्र गुलाबाराम के नाम से दर्ज है वादी के दादा छबीलाराम पुत्र गुलाबाराम के देहान्त होने के बाद विरास्तन से वाद भूमि वादी के पिता प्रतिवादी संख्या 1 के नाम से राजस्व रिकार्ड में दर्ज हुई है

 खण्डाधिकारी (राजस्व)
बोहर (हनुमानगढ़)


विरास्तान से भूमि वादी के पिता के नाम से दर्ज होने के कारण पैतृक सम्पत्ति होना साबित है। हिन्दु उत्तराधिकार अधिनियम की धारा 6, 8 के अनुसार पैतृक सम्पत्ति में वादी का हक हिस्सा है अर्थात् दादा की सम्पत्ति में पौते/पौतियों को बराबर का हक हिस्सा होगा। अर्थात् वाद भूमि में वादी व प्रतिवादी संख्या 1 ता 2 बहिब के हकदार है।

वादी का कथन है कि प्रतिवादी संख्या 2 जो वादी की बहने है ने अपने हक हिस्सा की भूमि का त्याग किया हुआ है वादी के कथनों को प्रतिवादी संख्या 2 स्वयं न्यायालय में उपस्थित होकर वादी के वाद को स्वीकार किया जाकर निवेदन किया की उन्होंने अपने हक हिस्सा की भूमि का त्याग वादी एवं प्रतिवादी संख्या 1 के पक्ष में त्याग किया जा चुका है इसलिये वाद भूमि वादी एवं प्रतिवादी संख्या 1 के हक हिस्सा की भूमि है जिसे उनके नाम से राजस्व रिकार्ड में दर्ज की जाती है तो किसी प्रकार का ऐतराज नहीं है व अपने कथनों के सामर्थन में ईकबाल भी पेश किया जा चुका है जो तस्दीक किया जाकर शामिल मिराल किया जा चुका है।

वादी के वाद को प्रतिवादीगण के द्वारा स्वीकार करने एवं वादी के द्वारा प्रस्तुत साक्ष्य सबुत एवं न्यायाधिक दृष्टान्तों जो प्रकरण पर चस्पा होते है के आधार पर वाद वादी साबित होने के कारण काबिल डिक्री है तथा प्रतिवादी संख्या 2 ने अपने हकों का त्याग किये जाने के कारण राज्यहकों की सुरक्षा के मध्यनजर स्टाम्प ड्यूटी कायम की जानी न्यायोचित है।

अतः वादी के वादी को प्रतिवादी संख्या 1 ता 2 के द्वारा वादी के वाद को स्वीकार करने एवं परोकार राज का किसी प्रकार का ऐजराज नहीं होने एवं वादी के द्वारा प्रस्तुत साक्ष्य सबुतो एवं न्यायाधिक दृष्टान्तों के आधार पर वाद वादी साबित होने के कारण डिक्री किया जाकर धोषणा की जाती है कि रोही मौजा चक सरदारपुरा के खाता संख्या 66/63 की कुल 13.8480 हैक्ठ भूमि में 1/6 हिस्सा भूमि वादी के पिता प्रतिवादी संख्या 1 से दर्ज है के वादी एवं प्रतिवादी संख्या 1 दोनो बहिब के खातेदार काश्तकार धोषित किया जाता है इसी अनुसार राजस्व रिकार्ड में अंकन करने हेतु ईजराय प्रार्थना पत्र के सलग्न 5000/- रु स्टाम्प तकमीलन शामिल किया जावे। यदि भूमि बैंक के रहन हो तो वाद रहनमुक्त राजस्व रिकार्ड में अंकन किया जावे व्यय वाद उभयपक्ष अपना अपना वहन करेंगे। इसी आशय की पर्चा डिक्री जारी की जाकर शामिल गिसल की गई पत्रावली नम्बर से कम की जाकर वाद तरतीब तकमील जाब्ता दाखिल दफ्तर हो।

निर्णय आज दिनांक 13.7.20 को मेरे द्वारा लिखाया जाकर बसरे ईजलारा मे सुनाया गया।


उपखण्ड अधिकारी (राजस्व)
नोहर (महनुमानगढ़)

पर्चा डिक्री

(आर्डर 20, रूल 6-7 जाका दिवानी)

न्यायालय सहायक कलक्टर एवं उपखण्ड अधिकारी नोहर

अनवान :-

1. प्रेम कुमार पुत्र लालचन्द जाति सुथार निवारी चक 22 एनटीआर तहसील नोहर जिला हनुमानगढ।
2. परमानन्द पुत्र लालचन्द जाति सुथार निवारी चक 22 एनटीआर तहसील नोहर जिला हनुमानगढ।

वादीगण

बनाम

1. लालचन्द पुत्र रामेश्वरलाल जाति सुथार निवारी 22 एनटीआर तहसील नोहर जिला हनुमानगढ।
2. किरण पुत्री लालचन्द जाति सुथार निवारी चक 22 एनटीआर तहसील नोहर जिला हनुमानगढ।
3. राजस्थान सरकार जरिये तहसीलदार राजस्व नोहर जिला हनुमानगढ।


प्रतिवादीगण

वाद अन्तर्गत धारा 88, राजस्थान काश्तकारी अधिनियम 1955

राजस्व वाद संख्या 722 सन 2019 निर्णय दिनांक- 13-7-20

आज यह वाद मुझ श्वेता कोचर उपखण्ड अधिकारी (राजस्व) नोहर के समक्ष अधिवक्ता वादी एवं पेशेकार राज की उपस्थिति में अंतिम निपटारे/ निर्णय हेतु प्रस्तुत होने पर वाद वादी साक्ष्य सबुतो एवं प्रतिवादीगण की सहमति के आधार पर साबित होने के कारण वाद वादी डिक्री किया जाकर धोषणा की जाती है कि रोही गौजा चक सरदारपुरा के खाता संख्या 66/63 की कुल 13.8480 हैब भूमि में 1/6 हिस्सा भूमि वादी के पिता प्रतिवादी संख्या 1 से दर्ज है के वादी एवं प्रतिवादी संख्या 1 दोगो बहिब के खातेदार काश्तकार धोषित किया जाता है इसी अनुसार राजस्व रिकार्ड में अंकन करने हेतु ईजराय प्रार्थना पत्र के सलग्न 5000/- रु स्टाम्प तकमीलन शामिल किया जावे। यदि भूमि बैंक के रहन हो तो बाद रहनमुक्त राजस्व रिकार्ड में अंकन किया जावे व्यय वाद उभयपक्ष अपना अपना वहन करेगे।

पर्चा डिक्री आज दिनांक 13-7-20 को मेरे हस्ताक्षर एवं कार्यालय मुद्रा से जारी की गई ।


उपखण्ड अधिकारी (राजस्व)
नोहर (हनुमानगढ)