

न्यायालय सहायक क्लर्क एवं उपखण्डाधिकारी (राजस्व) नोहर
पीठारीन अधिकारी का नाम : सुश्री श्वेता कोचर (आर०ए०एस०)

वाद सं० : 913 सन 2019

अनवान :-

1. देवीरिह पुत्र फुसा उर्फ फुलरिह जाति राजपुत निवासी भगवानसर तहसील नोहर जिला हनुमानगढ़।

वादी

बनाम

1. फुसा उर्फ फुलरिह पुत्र सुरजाराम जाति राजपुत निवासी भगवानसर तहसील नोहर जिला हनुमानगढ़।
2. गुलाबसिंह 3 शेरसिंह पि० फुसा उर्फ फुलरिह जाति राजपुत निवासी भगवानसर तहसील नोहर जिला हनुमानगढ़।
4. सावित्री 5. सरोज 6. हीरादेवी पुत्रीयान फुसा उर्फ फुलरिह जाति राजपुत निवासी भगवानसर तहसील नोहर जिला हनुमानगढ़।
7. राजस्थान सरकार जरिये तहसीलदार राजस्व नोहर जिला हनुमानगढ़।

प्रतिवादीगण

राजस्थान काश्तकारी अधिनियम 1955 की धारा 88

उपस्थित : श्री नरेन्द्र किशोर जोशी अधिवक्ता वादी

पेरोकार राज

निर्णय दिनांक :- 15/3/2020

सक्षेप में तथ्य इस प्रकार से है कि वादी ने जरिये अधिवक्ता यह वाद अन्तर्गत राजस्थान काश्तकारी अधिनियम 1955 की धारा 88 के तहत इस आशय का पेश किया गया की रोही मौजा भगवानसर के खाता संख्या 116/218 के खसरा न० 172/3 की 1.3410हैक् खसरा न० 291/2 की 2.4410हैक् खसरा न० 292/2 की 0.5560हैक् खसरा न० 323/1 की 2.0990हैक् खसरा न० 336/2 की 3.2750हैक् भूमि वर्तमान राजस्व रिकार्ड में वादी के पिता प्रतिवादी संख्या 1 के नाम से दर्ज है।

उक्त भूमि पूर्व में वादी के दादा सुरजाराम पुत्र रामसिंह के नाम से राजस्व रिकार्ड में दर्ज थी वादी के दादा सुरजाराम पुत्र रामसिंह के देहान्त होने पर वाद विरास्तन से वाद भूमि उनके पुत्र प्रतिवादी संख्या 1 के नाम से दर्ज हुई।

वाद भूमि जो प्रतिवादी संख्या 1 जो वादी के पिता है के नाम से दर्ज है वादी के दादा सुरजाराम पुत्र रामसिंह के देहान्त होने के बाद विरास्तन से राजस्व रिकार्ड में दर्ज हुई है जिसके कारण पैतृक सम्पत्ति है जिसमें वादी एवं प्रतिवादी संख्या 2 ता 6 का प्रतिवादी संख्या 1 के साथ बराबर का हक हिस्सा है।

प्रतिवादी संख्या 4 ता 6 वादी की बहने है एवं प्रतिवादी संख्या 1 की पुत्री है प्रतिवादी संख्या 4 ता 6 की शादी हो चुकी है एवं प्रतिवादी संख्या 4 ता 6 ने अपने हक हिस्सा की भूमि का त्याग वादी एवं प्रतिवादी संख्या 1 ता 3 के पक्ष में किया जा चुका है। इसलिये वाद भूमि वादी एवं प्रतिवादी संख्या 1 ता 3 का बराबर का हक हिस्सा है जिसे राजस्व रिकार्ड में दर्ज करवा पाने के अधिकारी है।

वादी ने प्रतिवादी संख्या 1 को कई नर्तवा कहा की वादी के हक हिस्सा की भूमि को उनके नाम से राजस्व रिकार्ड में दर्ज करवा देवे तो कुछ दिनों तक तो आज कल आज कल करते रहे किन्तु अन्त में इन्कार हो गये इसलिये यह वाद पेश किया गया है।

अतः वादी का वाद डिक्री किया जाकर घोषणा की जावे की प्रतिवादी संख्या 1 जो वादी का पिता है के नाम से दर्ज भूमि को वादी एवं प्रतिवादी संख्या 1 ता 3 बहिब के खातेदार काश्तकार राजस्व रिकार्ड में दर्ज करवा पाने के अधिकारी है। वादी का वाद डिक्री फरमाया जावे।

वादी का वाद प्रस्तुत होने पर दर्ज रजिस्टर किया जाकर प्रतिवादीगण को जरिये सम्मन तलब किया गया प्रतिवादी संख्या 1 ता 6 स्वयं न्यायालय में उपस्थित आकर वादी के

उपखण्डाधिकारी (राजस्व)
नोहर (हनुमानगढ़)

वाद को स्वीकार करते हुए ईकबाल दावा पेश किया जाकर प्रतिवादी संख्या 1 ने निवेदन किया की उसके नाम से दर्ज भूमि उसके पिता सुरजाराम पुत्र रामसिंह के देहान्त होने पर विरास्तन से प्राप्त हुई है जिसमें वादी एवं प्रतिवादी संख्या 1 ता 6 का बराबर का हक हिस्सा है तथा प्रतिवादी संख्या 4 ता 6 जो वादी की बहन एवं प्रतिवादी संख्या 1 की पुत्री है ने निवेदन किया की उन्होने अपने हक हिस्सा की भूमि को अपने भाईयों/पिता वादी एवं प्रतिवादी संख्या 1 ता 3 के पक्ष में त्याग किया जा चुका है इसलिये वाद भूमि वादी एवं प्रतिवादी संख्या 1 ता 3 के नाम से राजस्व रिकार्ड में दर्ज की जाती है तो किसी प्रकार का ऐतराज नहीं है व अपने कथनों के समर्थन में ईकबाल दावा पेश किया गया। ईकबाल दावा तर्दीक किया जाकर शामिल गिराल किया एवं प्रतिवादी संख्या 7 पेशकार राज ने जवाब पेश किया की वादी के द्वारा प्रस्तुत साक्ष्य सबुतों के आधार पर राज्य हकों को सुरक्षित रखते हुए निस्तारण किया जाता है तो कोई ऐतराज नहीं है जवाब शामिल गिराल किया गया।

प्रकरण में प्रतिवादीगण का ईकबाल प्रस्तुत होने के कारण तनकी की आवश्यकता नहीं रही साक्ष्य में वादी ने अपना शपथ पत्र पेश किया जिरा पर प्रतिवादीगण के द्वारा जिरह नहीं करने के कारण जिरह शून्य रही तात्पश्चात उभयपक्षों की बहस सुनी गई।

वकील वादी के अधिवक्ता ने अपनी बहस में अपने वाद में अंकित तथ्यों को दोहराते हुए निवेदन किया की रोही मौजा भगवानसर के खाता संख्या 116/218 के खसरा न0 172/3 की 1.3410हैक् खसरा न0 291/2 की 2.4410हैक् खसरा न0 292/2 की 0.5560हैक् खसरा न0 323/1 की 2.0990हैक् खसरा न0 336/2 की 3.2750हैक् भूमि वर्तमान राजस्व रिकार्ड में वादी के पिता प्रतिवादी संख्या 1 के नाम से दर्ज है।

उक्त भूमि पूर्व में वादी के दादा सुरजाराम पुत्र रामसिंह के नाम से राजस्व रिकार्ड में दर्ज थी वादी के दादा सुरजाराम पुत्र रामसिंह के देहान्त होने पर वाद विरास्तन से वाद भूमि उनके पुत्र प्रतिवादी संख्या 1 के नाम से दर्ज हुई।


वाद भूमि जो प्रतिवादी संख्या 1 जो वादी के पिता है के नाम से दर्ज है वादी के दादा सुरजाराम पुत्र रामसिंह के देहान्त होने के बाद विरास्तन से राजस्व रिकार्ड में दर्ज हुई है जिसके कारण पैतृक सम्पति है जिसमें वादी एवं प्रतिवादी संख्या 2 ता 6 का प्रतिवादी संख्या 1 के साथ बराबर का हक हिस्सा है।

प्रतिवादी संख्या 4 ता 6 वादी की बहने है एवं प्रतिवादी संख्या 1 की पुत्री है प्रतिवादी संख्या 4 ता 6 की शादी हो चुकी है एवं प्रतिवादी संख्या 4 ता 6 ने अपने हक हिस्सा की भूमि का त्याग वादी एवं प्रतिवादी संख्या 1 ता 3 के पक्ष में किया जा चुका है। इसलिये वाद भूमि वादी एवं प्रतिवादी संख्या 1 ता 3 का बराबर का हक हिस्सा है जिरा राजस्व रिकार्ड में दर्ज करवा पाने के अधिकारी है।

वादी के वाद को प्रतिवादी संख्या 1 ता 4 ने स्वीकार किया जाकर ईकबाल पेश किया जा चुका है अर्थात वादी के वाद के सम्बन्ध में कोई ऐतराज नहीं है वादी अपने कथनों के सम्बन्ध में न्यायाधिक दृष्टान्त आर.बी.जे. 1998 पेज 615 एवं आरआरडी वर्ष 1998 पेज 646 प्रस्तुत कर निवेदन किया की कोई भी खातेदार काश्तकार आपसी सहमति /राजीनामा के आधार पर अपने हकों को स्थानान्तरण कर सकता है अतः वादी का वाद डिक्री फरमाया जावे।

पेशकार राज ने निवेदन किया की वादी ने दादालाई/पैतृक सम्पति का वाद पेश किया है वादी के साक्ष्य सबुतों के आधार पर राज्यहकों को सुरक्षित रखते हुए वाद का निस्तारण फरमावे।

हमने उभयपक्षों की बहस सुनी पत्रावली का अवलोकन किया प्रस्तुत रिकार्ड के अनुसार रोही मौजा भगवानसर के खाता संख्या 116/218 के खसरा न0 172/3 की 1.3410हैक् खसरा न0 291/2 की 2.4410हैक् खसरा न0 292/2 की 0.5560हैक् खसरा न0 323/1 की 2.0990हैक् खसरा न0 336/2 की 3.2750हैक् भूमि वर्तमान राजस्व रिकार्ड में वादी के पिता प्रतिवादी संख्या 1 के नाम से दर्ज है।


अध्यक्ष (राजस्व)
बोहर (हनुमानगढ़)


भूउपखण्ड विभाग की जमाबन्दी के अनुसार वाद भूमि सुरजाराग पुत्र रामसिंह के नाम से दर्ज थी अर्थात वाद भूमि पूर्व में वादी के दादा सुरजाराग पुत्र रामसिंह के नाम से दर्ज है वादी के दादा सुरजाराग पुत्र रामसिंह के देहान्त होने के बाद विरासतन से वाद भूमि वादी के पिता प्रतिवादी संख्या 1 के नाम से राजस्व रिकार्ड में दर्ज हुई है विरासतन से भूमि वादी के पिता के नाम से दर्ज होने के कारण पैतृक सम्पत्ति होगा साबित है। हिन्दु उत्तराधिकार अधिनियम की धारा 6, 8 के अनुसार पैतृक सम्पत्ति में वादी का हक हिस्सा है अर्थात दादा की सम्पत्ति में पौते/पौतियों को बराबर का हक हिस्सा होगा। अर्थात वाद भूमि में वादी व प्रतिवादी संख्या 1 ता 6 बहिब के हकदार है।

वादी का कथन है कि प्रतिवादी संख्या 4 ता 6 जो वादी की बहने है ने अपने हक हिस्सा की भूमि का त्याग किया हुआ है वादी के कथनों को प्रतिवादी संख्या 4 ता 6 स्वयं न्यायालय में उपस्थित होकर वादी के वाद को स्वीकार किया जाकर निवेदन किया की उन्होंने अपने हक हिस्सा की भूमि का त्याग वादी एवं प्रतिवादी संख्या 1 ता 3 के पक्ष में त्याग किया जा चुका है इसलिये वाद भूमि वादी एवं प्रतिवादी संख्या 1 ता 3 के हक हिस्सा की भूमि है जिससे उनके नाम से राजस्व रिकार्ड में दर्ज की जाती है तो किसी प्रकार का ऐतराज नहीं है व अपने कथनों के सामर्थन में ईकबाल भी पेश किया जा चुका है जो तस्दीक किया जाकर शामिल मिसल किया जा चुका है।

वादी के वाद को प्रतिवादीगण के द्वारा स्वीकार करने एवं वादी के द्वारा प्रस्तुत साक्ष्य सबुत एवं न्यायाधिक दृष्टान्तों जो प्रकरण पर चम्पा होते है के आधार पर वाद वादी साबित होने के कारण काबिल डिक्री है तथा प्रतिवादी संख्या 4 ता 6 ने अपने हकों का त्याग किये जाने के कारण राज्यहकों की सुरक्षा के मध्यगजर स्टाम्प ड्यूटी कायम की जानी न्यायोचित है।

अतः वादी के वादी को प्रतिवादी संख्या 1 ता 5 के द्वारा वादी के वाद को स्वीकार करने एवं परोकार राज का किसी प्रकार का ऐतराज नहीं होने एवं वादी के द्वारा प्रस्तुत साक्ष्य सबुतो एवं न्यायाधिक दृष्टान्तों के आधार पर वाद वादी साबित होने के कारण डिक्री किया जाकर धोषणा की जाती है कि रोही मौजा भगवानसर के खाता संख्या 116/218 की कुल 11.4190 हैक् भूमि में से सयुक्त तौर से वादी के पिता प्रतिवादी संख्या 1 के नाम 763 हिस्सा दर्ज है के वादी व प्रतिवादी संख्या 1 ता 3 चारो बहिब के खातेदार काश्तकार धोषित किया जाता है इसी अनुसार राजस्व रिकार्ड में अंकन करने हेतु ईजाराय प्रार्थना पत्र के सलग्न 5000/- रु स्टाम्प तकमीलन शामिल किया जावे। यदि भूमि बैंक के रहन हो तो वाद रहनमुक्त राजस्व रिकार्ड में अंकन किया जावे व्यय वाद उभयपक्ष अपना अपना वहन करेगे। इसी आशय की पर्चा डिक्री जारी की जाकर शामिल मिसल की गई पत्रावली नम्बर से कम की जाकर वाद तरतीब तकमील जावा दाखिल दफतर हो ।

निर्णय आज दिनांक 15/07/2020 को मेरे द्वारा लिखाया जाकर बसरे ईजलास में सुनाया गया ।


उपखण्ड अधिकारी (राजस्व)
नोहर (हनुमानगढ)

पर्चा डिक्री

(आर्डर 20, रूल 6-7 जाब्या दिवानी)

न्यायालय सहायक फलक्टर एवं उपखण्ड अधिकारी नोहर

अनवान :-

1. देवीसिंह पुत्र फुसा उर्फ फुलसिंह जाति राजपुत निवारी भगवानसर तहसील नोहर जिला हनुमानगढ।

वादी

बनाग

1. फुसा उर्फ फुलसिंह पुत्र सुरजाराम जाति राजपुत निवारी भगवानसर तहसील नोहर जिला हनुमानगढ।
2. गुलाबसिंह 3 शेरसिंह पि0 फुसा उर्फ फुलसिंह जाति राजपुत निवारी भगवानसर तहसील नोहर जिला हनुमानगढ।
- 4 सावित्री 5. सरोज 6. हीरादेवी पुत्रीयान फुसा उर्फ फुलसिंह जाति राजपुत निवारी भगवानसर तहसील नोहर जिला हनुमानगढ।
7. राजस्थान सरकार जरिये तहसीलदार राजस्व नोहर जिला हनुमानगढ।


प्रतिवादीगण

वाद अन्तर्गत धारा 88, राजस्थान काश्तकारी अधिनियम 1955

राजस्व वाद संख्या 913 सन 2019 निर्णय दिनांक- 15/7/2020

आज यह वाद मुझ श्वेता कोचर उपखण्ड अधिकारी (राजस्व) नोहर के समक्ष अधिवक्ता वादी एवं परोकार राज की उपस्थिति में अंतिम निपटारे/ निर्णय हेतु प्रस्तुत होने पर वाद वादी साक्ष्य सबुतो एवं प्रतिवादीगण की सहमति के आधार पर साबित होने के कारण वाद वादी डिक्री किया जाकर धोषणा की जाती है कि रोही मौजा भगवानसर के खाता संख्या 116/218 की कुल 11.4190हैक् भूमि में से सयुक्त तौर से वादी के पिता प्रतिवादी संख्या 1 के नाम 763 हिस्सा दर्ज है के वादी व प्रतिवादी संख्या 1 ता 3 चारो बहिब के खातेदार काश्तकार धोषित किया जाता है इसी अनुसार राजस्व रिकार्ड में अंकन करने हेतु ईजराय प्रार्थना पत्र के सलग्न 5000/- रु स्टाम्प तकमीलन शामिल किया जावे। यदि भूमि बैंक के रहन हो तो बाद रहनमुक्त राजस्व रिकार्ड में अंकन किया जावे व्यय वाद उभयपक्ष अपना अपना वहन करेगे।

पर्चा डिक्री आज दिनांक 15/07/2020 को मेरे हस्ताक्षर एवं कार्यालय मुद्रा से जारी की गई ।


उपखण्ड अधिकारी (राजस्व)
नोहर (हनुमानगढ)