

न्यायालय सहायक कलक्टर एवं उपखण्डाधिकारी (राजस्व) नोहर
पीठासीन अधिकारी का नाम : सुश्री श्वेता कोचर (आर०ए०एस०)

वाद सं० : 40 सन 2021

अनवान :-

1. रामस्वरूप पुत्र सोहनलाल जाति मेधवाल निवासी कानसर तहसील नोहर जिला हनुमानगढ़।

वादी

बनाम

1. सोहनलाल पुत्र सुरजाराम जाति मेधवाल निवासी कानसर तहसील नोहर।
2. बलवन्त पुत्र सोहनलाल जाति मेधवाल निवासी कानसर तहसील नोहर।
3. शिवभगवान पुत्र सोहनलाल जाति मेधवाल निवासी कानसर तहसील नोहर।
4. गिरधारी पुत्र सोहनलाल जाति मेधवाल निवासी कानसर तहसील नोहर।
5. गीता पुत्री सोहनलाल जाति मेधवाल निवासी कानसर तहसील नोहर।
6. तारावती पुत्री सोहनलाल जाति मेधवाल निवासी कानसर तहसील नोहर।
7. राजस्थान सरकार जरिये तहसीलदार राजस्व नोहर जिला हनुमानगढ़।

प्रतिवादीगण

राजस्थान काश्तकारी अधिनियम 1955 की धारा 88

उपस्थित : श्री सत्यनारायण अधिवक्ता वादी

पैरोकार राज

निर्णय दिनांक :- 27/7/21

सक्षेप में तथ्य इस प्रकार से है कि वादी ने जरिये अधिवक्ता यह वाद अन्तर्गत राजस्थान काश्तकारी अधिनियम 1955 की धारा 88 के तहत इस आशय का पेश किया गया की रोही मौजा कानसर के खाता संख्या 725/705 के खसरा न० 1466/383 की कुल 63230हैक व खसरा न० 1489/392 की कुल 1.0120हैक की कुल 7.3350हैक भूमि वर्तमान राजस्व रिकार्ड में वादी के पिता प्रतिवादी संख्या 1 के नाम से दर्ज है।

उक्त भूमि पूर्व में वादी के दादा सुरजाराम वल्द ख्यालराम के नाम से राजस्व रिकार्ड में दर्ज थी वादी के दादा सुरजाराम वल्द ख्यालराम के देहान्त होने पर वाद विरास्तन से वाद भूमि उनके पुत्र प्रतिवादी संख्या 1 के नाम से दर्ज हुई।


वाद भूमि जो प्रतिवादी संख्या 1 जो वादी के पिता है के नाम से दर्ज है वादी के दादा सुरजाराम वल्द ख्यालराम के देहान्त होने के बाद विरास्तन से राजस्व रिकार्ड में दर्ज हुई है जिसके कारण पैतृक सम्पत्ति है जिसमें सजरा खानदान अनुसार वादी एवं प्रतिवादी संख्या 2 ता 6 का प्रतिवादी संख्या 1 के साथ बराबर का हक हिस्सा है।

प्रतिवादी संख्या 4 ता 6 वादी की बहने है एवं प्रतिवादी संख्या 1 की पुत्री है प्रतिवादी संख्या 4 ता 6 की शादी हो चुकी है एवं प्रतिवादी संख्या 4 ता 6 ने अपने हक हिस्सा की भूमि का त्याग वादी एवं प्रतिवादी संख्या 1 ता 3 के पक्ष में किया जा चुका है। इसलिये वाद भूमि वादी एवं प्रतिवादी संख्या 1 ता 3 का बराबर का हक हिस्सा की भूमि है जिसे अपने बाहमी बटवारा के अनुसार राजस्व रिकार्ड में दर्ज करवा पाने के अधिकारी है।

वादी ने प्रतिवादी संख्या 1 को कई मर्तबा कहा की वादी के हक हिस्सा की भूमि को उनके नाम से राजस्व रिकार्ड में दर्ज करवा देवे तो कुछ दिनों तक तो आज कल आज कल करते रहे किन्तु अन्त में इन्कार हो गये इसलिये यह वाद पेश किया गया है।

अतः वादी का वाद डिक्री किया जाकर घोषणा की जावे की प्रतिवादी संख्या 1 जो वादी का पिता है के नाम से दर्ज भूमि को वादी एवं प्रतिवादी संख्या 1 ता 4 के हक हिस्सा की भूमि है जिसे अपने बाहमी बटवारा के अनुसार राजस्व रिकार्ड में दर्ज करवा पाने के अधिकारी है। वादी का वाद डिक्री फरमाया जावे।

वादी का वाद प्रस्तुत होने पर दर्ज रजिस्टर किया जाकर प्रतिवादीगण को जरिये सम्मन तलब किया गया प्रतिवादी संख्या 1 ता 6 जरिये अधिवक्ता न्यायालय में उपस्थित आकर वादी के वाद को स्वीकार करते हुए ईकबाल दावा पेश किया जाकर प्रतिवादी संख्या 1 ने निवेदन किया की उसके नाम से दर्ज भूमि उसके पिता सुरजाराम वल्द ख्यालराम के


उपखण्ड अधिकारी
नोहर

देहान्त होने पर विरास्तन से प्राप्त हुई है जिसमें वादी एवं प्रतिवादी संख्या 1 ता 6 का बराबर का हक हिस्सा है तथा प्रतिवादी संख्या 4 ता 6 ने निवेदन किया की उन्होंने अपने हक हिस्सा की भूमि को अपने भाई/पिता वादी एवं प्रतिवादी संख्या 1 ता 3 के पक्ष में त्याग किया हुआ है इसलिये वाद भूमि वादी एवं प्रतिवादी संख्या 1 ता 3 के हक हिस्सा की भूमि है जिसे वादी एवं प्रतिवादी संख्या 1 ता 3 के नाम से राजस्व रिकार्ड में दर्ज की जाती है तो किसी प्रकार का ऐतराज नहीं है व अपने कथनों के समर्थन में ईकबाला दावा पेश किया गया। शामिल मिसल किया एवं प्रतिवादी संख्या 7 परोकार राज ने जबाब पेश किया की वादी के द्वारा प्रस्तुत साक्ष्य सबुतों के आधार पर राज्य हकों को सुरक्षित रखते हुए निस्तारण किया जाता है तो कोई ऐतराज नहीं है जबाब शामिल मिसल किया गया।

प्रकरण में प्रतिवादीगण का ईकबाल प्रस्तुत होने के कारण तनकी की आवश्यकता नहीं रही साक्ष्य में वादी ने अपना शपथ पत्र पेश किया जिस पर प्रतिवादीगण के द्वारा जिरह नहीं करने के कारण जिरह शून्य रही तत्पश्चात उभयपक्षों की बहस सुनी गई।

वकील वादी के अधिवक्ता ने अपनी बहस में अपने वाद में अंकित तथ्यों को दोहराते हुए निवेदन किया की रोही मौजा कानसर के खाता संख्या 725/705 के खसरा न0 1466/383 की कुल 63230हैक व खसरा न0 1489/392 की कुल 1.0120हैक की कुल 7.3350हैक भूमि वर्तमान राजस्व रिकार्ड में वादी के पिता प्रतिवादी संख्या 1 के नाम से दर्ज है।

उक्त भूमि पूर्व में वादी के दादा सुरजाराम वल्द ख्यालराम के नाम से राजस्व रिकार्ड में दर्ज थी वादी के दादा सुरजाराम वल्द ख्यालराम के देहान्त होने पर वाद विरास्तन से वाद भूमि उनके पुत्र प्रतिवादी संख्या 1 के नाम से दर्ज हुई।

वाद भूमि जो प्रतिवादी संख्या 1 जो वादी के पिता है के नाम से दर्ज है वादी के दादा सुरजाराम वल्द ख्यालराम के देहान्त होने के बाद विरास्तन से राजस्व रिकार्ड में दर्ज हुई है जिसके कारण पैतृक सम्पति है जिसमें सजरा खानदान अनुसार वादी एवं प्रतिवादी संख्या 2 ता 6 का प्रतिवादी संख्या 1 के साथ बराबर का हक हिस्सा है।


प्रतिवादी संख्या 4 ता 6 वादी की बहने हैं एवं प्रतिवादी संख्या 1 की पुत्री है प्रतिवादी संख्या 4 ता 6 की शादी हो चुकी है एवं प्रतिवादी संख्या 4 ता 6 ने अपने हक हिस्सा की भूमि का त्याग वादी एवं प्रतिवादी संख्या 1 ता 3 के पक्ष में किया जा चुका है। इसलिये वाद भूमि वादी एवं प्रतिवादी संख्या 1 ता 3 का बराबर का हक हिस्सा की भूमि है जिसे अपने बाहमी बटवारा के अनुसार राजस्व रिकार्ड में दर्ज करवा पाने के अधिकारी है।

वादी के वाद को प्रतिवादी संख्या 1 ता 6 ने स्वीकार किया जाकर ईकबाल पेश किया जा चुका है अर्थात वादी के वाद के सम्बन्ध में कोई ऐतराज नहीं है वादी अपने कथनों के सम्बन्ध में न्यायायिक दृष्टान्त आर.बी.जे. 1998 पेज 615 एवं आरआरडी वर्ष 1998 पेज 646 प्रस्तुत कर निवेदन किया की कोई भी खातेदार काशतकार आपसी सहमति /राजीनामा के आधार पर अपने हकों को स्थानान्तरण कर सकता है अतः वादी का वाद डिक्री फरमाया जावे।

परोकार राज ने निवेदन किया की वादी ने दादालाई/पैतृक सम्पति का वाद पेश किया है वादी के साक्ष्य सबुतों के आधार पर राज्यहकों को सुरक्षित रखते हुए वाद का निस्तारण फरमावे।

हमने उभयपक्षों की बहस सुनी पत्रावली का अवलोकन किया प्रस्तुत रिकार्ड के अनुसार रोही मौजा कानसर के खाता संख्या 725/705 के खसरा न0 1466/383 की कुल 63230हैक व खसरा न0 1489/392 की कुल 1.0120हैक की कुल 7.3350हैक भूमि वर्तमान राजस्व रिकार्ड में वादी के पिता प्रतिवादी संख्या 1 के नाम से दर्ज है।

जमाबन्दी सम्वत 2029 से 2038 भु0प्रबन्ध विभाग के अनुसार वाद भूमि सुरजाराम वल्द ख्यालराम के नाम से दर्ज थी अर्थात वाद भूमि पूर्व में वादी के दादा सुरजाराम वल्द ख्यालराम के नाम से दर्ज है वादी के दादा सुरजाराम वल्द ख्यालराम के देहान्त होने के वाद विरास्तन से वाद भूमि वादी के पिता प्रतिवादी संख्या 1 के नाम से राजस्व रिकार्ड में दर्ज हुई है विरास्तन से भूमि वादी के पिता के नाम से दर्ज होने के कारण पैतृक सम्पति


उपनिर्देश अधिकारी
बोहर


होना साबित है। हिन्दु उत्तराधिकार अधिनियम की धारा 6 .8 के अनुसार पैतृक सम्पत्ति में वादी का हक हिस्सा है अर्थात दादा की सम्पत्ति में पौते/पौतियों को बराबर का हक हिस्सा होगा। अर्थात वाद भूमि में वादी व प्रतिवादी संख्या 1 ता 6 के हक हिस्सा की भूमि है

वादी का कथन है कि प्रतिवादी संख्या 4 ता 6 ने अपने हक हिस्सा की भूमि का त्याग किया हुआ है वादी के कथनों को प्रतिवादी संख्या 4 ता 6 ने स्वीकार किया जाकर इकबाल पेश किया जाकर निवेदन किया जा चुका है कि वाद भूमि वादी एवं प्रतिवादी संख्या 1 ता 3 के हक हिस्सा की भूमि है जिसे उनके नाम से राजस्व रिकार्ड में दर्ज की जाती है तो किसी प्रकार का ऐतराज नहीं है

वादी के वाद को प्रतिवादीगण के द्वारा स्वीकार करने एवं वादी के द्वारा प्रस्तुत साक्ष्य सबुत एवं न्यायाधिक दृष्टान्तों जो प्रकरण पर चरपा होते है के आधार पर वाद वादी साबित होने के कारण काबिल डिक्री है तथा प्रतिवादी संख्या 4 ता 6 ने अपने हकों का त्याग किये जाने के कारण राज्यहकों की सुरक्षा के मध्यनजर स्टाम्प ड्यूटी कायम की जानी न्यायोचित है।

अतः वादी के वादी को प्रतिवादी संख्या 1 ता 6 के द्वारा वादी के वाद को स्वीकार करने एवं परोकार राज का किसी प्रकार का ऐजराज नहीं होने एवं वादी के द्वारा प्रस्तुत साक्ष्य सबुतो एवं न्यायाधिक दृष्टान्तों के आधार पर वाद वादी साबित होने के कारण डिक्री किया जाकर धोषणा की जाती है कि रोही मौजा कानसर के खाता संख्या 725/705 के खसरा न0 1466/383 की कुल 63230 हैव प्रतिवादी संख्या 1 के नाम से दर्ज है का नाम कलमजन किया जाकर वादी एवं प्रतिवादी संख्या 2 ता 3 बहिब के खातेदार काश्तकार घोषित किया जाता है तथा खसरा न0 1489/392 की कुल 1.0120 हैव की भूमि वर्तमान प्रतिवादी संख्या 1 के नाम से दर्ज है यथावत रहेगी इसी अनुसार राजस्व रिकार्ड में अंकन करने हेतु ईजराय प्रार्थना पत्र के सलग्न 5000/- रु का स्टाम्प तकमीलन शामिल किया जावे। यदि भूमि बैक के रहन हो तो वाद रहनमुक्त राजस्व रिकार्ड में अंकन किया जावे व्यय वाद उभयपक्ष अपना अपना वहन करेगे। इसी आशय की पर्चा डिक्री जारी की जाकर शामिल मिसल की गई पत्रावली नम्बर से कम की जाकर वाद तरतीब तकमील जाब्ता दाखिल दफ्तर हो।

निर्णय आज दिनांक 27/7/22 को मेरे द्वारा लिखाया जाकर बसरे ईजलास में सुनाया गया।



उपखण्ड अधिकारी (राजस्व)
उपखण्ड अधिकारी
नोहर (हनुमानगढ़)

सत्यमेव जयते

पर्चा डिक्री

(आर्डर 20, रूल 6-7 जाब्दा दिवानी)

न्यायालय सहायक कलक्टर एवं उपखण्ड अधिकारी नोहर

अनवान :-

1. रामस्वरूप पुत्र सोहनलाल जाति मेधवाल निवासी कानसर तहसील नोहर जिला हनुमानगढ।

वादी

बनाम

1. सोहनलाल पुत्र सुरजाराम जाति मेधवाल निवासी कानसर तहसील नोहर।
2. बलवन्त पुत्र सोहनलाल जाति मेधवाल निवासी कानसर तहसील नोहर।
3. शिवभगवान पुत्र सोहनलाल जाति मेधवाल निवासी कानसर तहसील नोहर।
4. गिरधारी पुत्र सोहनलाल जाति मेधवाल निवासी कानसर तहसील नोहर।
5. गीता पुत्री सोहनलाल जाति मेधवाल निवासी कानसर तहसील नोहर।
6. तारावती पुत्री सोहनलाल जाति मेधवाल निवासी कानसर तहसील नोहर।
7. राजस्थान सरकार जरिये तहसीलदार राजस्व नोहर जिला हनुमानगढ।

प्रतिवादीगण

वाद अन्तर्गत धारा 88, राजस्थान काश्तकारी अधिनियम 1955

राजस्व वाद संख्या 40 सन 2020 निर्णय दिनांक-27/7/22

आज यह वाद मुझ श्वेता कोचर उपखण्ड अधिकारी (राजस्व) नोहर के समक्ष अधिवक्ता वादी एवं परोकार राज की उपस्थिति में अंतिम निपटारे / निर्णय हेतु प्रस्तुत होने पर वाद वादी साक्ष्य सबुतो एवं प्रतिवादीगण की सहमति के आधार पर साबित होने के कारण वाद वादी डिक्री किया जाकर धोषणा की जाती है कि रोही मौजा कानसर के खाता संख्या 725/705 के खसरा न0 1466/383 की कुल 63230हैक् प्रतिवादी संख्या 1 के नाम से दर्ज है का नाम कलमजन किया जाकर वादी एवं प्रतिवादी संख्या 2 ता 3 बहिव के खातेदार काश्तकार धोषित किया जाता है तथा खसरा न0 1489/392 की कुल 1.0120हैक् की भूमि वर्तमान प्रतिवादी संख्या 1 के नाम से दर्ज है यथावत रहेगी इसी अनुसार राजस्व रिकार्ड में अंकन करने हेतु ईजराय प्रार्थना पत्र के सलग्न 5000/- रु का स्टाम्प तकमीलन शामिल किया जावे। यदि भूमि बैंक के रहन हो तो बाद रहनमुक्त राजस्व रिकार्ड में अंकन किया जावे व्यय वाद उभयपक्ष अपना अपना वहन करेगे।

पर्चा डिक्री आज दिनांक 27/7/22 को मेरे हस्ताक्षर एवं कार्यालय मुद्रा से जारी की गई ।

सत्यमेव जयते

उपखण्ड अधिकारी (राजस्व)
उपखण्ड अधिकारी
नोहर (हनुमानगढ)
नोहर