

न्यायालय सहायक कलक्टर एवं उपखण्डाधिकारी (राजस्व) नोहर
पीठासीन अधिकारी का नाम : सुश्री श्वेता कोचर (आर०ए०एस०)

वाद सं० : 500 सन 2020

अनवान :-

1. दलीप कुमार पुत्र हरिराम जाति जाट निवासी मुन्सरी तहसील नोहर जिला हनुमानगढ।

वादी

बनाम

1. हरिराम पुत्र हरखाराम जाति जाट निवासी मुन्सरी तहसील नोहर।
2. शंकरलाल पुत्र हरिराम जाति जाट निवासी मुन्सरी तहसील नोहर।
3. रमेश कुमार पुत्र हरिराम जाति जाट निवासी मुन्सरी तहसील नोहर।
4. कमला पुत्री हरिराम जाति जाट निवासी मुन्सरी तहसील नोहर।
5. राजस्थान सरकार जरिये तहसीलदार राजस्व नोहर जिला हनुमानगढ।

प्रतिवादीगण

राजस्थान काश्तकारी अधिनियम 1955 की धारा 88
उपस्थित : श्री नरेन्द्र कुमार जोशी अधिवक्ता वादी
पेरोकार राज

निर्णय दिनांक :- 27/09/2020

सक्षेप में तथ्य इस प्रकार से है कि वादी ने जरिये अधिवक्ता यह वाद अन्तर्गत राजस्थान काश्तकारी अधिनियम 1955 की धारा 88 के तहत इस आशय का पेश किया गया कि रोही मौजा मुन्सरी के खाता संख्या 257/243 की कुल 14.8090 हेक्टर एवं खता संख्या 253/244 की कुल 7.3350 हेक्टर भूमि वर्तमान राजस्व रिकार्ड में वादी के पिता प्रतिवादी संख्या 1 के नाम से दर्ज है।

उक्त भूमि पूर्व में वादी के दादा हरखाराम पुत्र पन्नाराम के नाम से राजस्व रिकार्ड में दर्ज थी वादी के दादा हरखाराम पुत्र पन्नाराम के देहान्त होने पर वाद विरास्तन से वाद भूमि उनके पुत्र प्रतिवादी संख्या 1 के नाम से दर्ज हुई।

वाद भूमि जो प्रतिवादी संख्या 1 जो वादी के पिता है के नाम से दर्ज है वादी के दादा हरखाराम पुत्र पन्नाराम के देहान्त होने के बाद विरास्तन से राजस्व रिकार्ड में दर्ज हुई है जिसके कारण पैतृक सम्पत्ति है जिसमें वादी एवं प्रतिवादी संख्या 2 ता 4 का प्रतिवादी संख्या 1 के साथ बराबर का हक हिस्सा है।

प्रतिवादी संख्या 4 वादी की बहन है एवं प्रतिवादी संख्या 1 की पुत्री है प्रतिवादी संख्या 1 वादी का पिता है जो काफी वृद्ध हो चुका है प्रतिवादी संख्या 1, 4 ने अपने हक हिस्सा की भूमि का त्याग वादी एवं प्रतिवादी संख्या 2 ता 3 के पक्ष में किया जा चुका है। इसलिये वाद भूमि वादी एवं प्रतिवादी संख्या 2 ता 3 का बराबर का हक हिस्सा है जिसे राजस्व रिकार्ड में दर्ज करवा पाने के अधिकारी है।

वादी ने प्रतिवादी संख्या 1 को कई मर्तबा कहा की वादी के हक हिस्सा की भूमि को उनके नाम से राजस्व रिकार्ड में दर्ज करवा देवे तो कुछ दिनों तक तो आज कल आज कल करते रहे किन्तु अन्त में इन्कार हो गये इसलिये यह वाद पेश किया गया है।

अतः वादी का वाद डिक्री किया जाकर घोषणा की जावे की प्रतिवादी संख्या 1 जो वादी का पिता है के नाम से दर्ज भूमि को वादी एवं प्रतिवादी संख्या 2 ता 3 बहिब के खातेदार काश्तकार राजस्व रिकार्ड में दर्ज करवा पाने के अधिकारी है। वादी का वाद डिक्री फरमाया जावे।

वादी का वाद प्रस्तुत होने पर दर्ज रजिस्टर किया जाकर प्रतिवादीगण को जरिये सम्मन तलब किया गया प्रतिवादी संख्या 1 ता 3 जरिये अधिवक्ता न्यायालय में उपस्थित आकर वादी के वाद को स्वीकार करते हुए ईकबाल दावा पेश किया जाकर प्रतिवादी संख्या 1 ने निवेदन किया की उसके नाम से दर्ज भूमि उसके पिता हरखाराम पुत्र पन्नाराम के देहान्त होने पर विरास्तन से प्राप्त हुई है जिसमें वादी एवं प्रतिवादी संख्या 1 ता 4 का बराबर का हक हिस्सा है तथा प्रतिवादी संख्या 1, 4 ने निवेदन किया की उन्होंने अपने हक हिस्सा की भूमि को अपने भाई/पिता वादी एवं प्रतिवादी संख्या 2 ता 3 के पक्ष में त्याग

उपखण्ड अधिकारी
नोहर

किया हुआ है इसलिये वाद भूमि वादी एवं प्रतिवादी संख्या 2 ता 3 के हक हिस्सा की भूमि है जिसे वादी एवं प्रतिवादी संख्या 2 ता 3 के नाम से राजस्व रिकार्ड में दर्ज की जाती है तो किसी प्रकार का ऐतराज नहीं है व अपने कथनों के समर्थन में ईकबाला दावा पेश किया गया। शामिल मिसल किया एवं प्रतिवादी संख्या 5 परोकार राज ने जवाब पेश किया की वादी के द्वारा प्रस्तुत साक्ष्य सबुतों के आधार पर राज्य हकों को सुरक्षित रखते हुए निस्तारण किया जाता है तो कोई ऐतराज नहीं है जवाब शामिल मिसल किया गया।

प्रकरण में प्रतिवादीगण का ईकबाल प्रस्तुत होने के कारण तनकी की आवश्यकता नहीं रही साक्ष्य में वादी ने अपना शपथ पत्र पेश किया जिस पर प्रतिवादीगण के द्वारा जिरह नहीं करने के कारण जिरह शून्य रही तत्पश्चात उभयपक्षों की बहस सुनी गई।

वकील वादी के अधिवक्ता ने अपनी बहस में अपने वाद में अंकित तथ्यों को दोहराते हुए निवेदन किया की रोही मौजा मुन्सरी के खाता संख्या 257/243 की कुल 14.8090 हैक् एवं खता संख्या 253/244 की कुल 7.3350 हैक् भूमि वर्तमान राजस्व रिकार्ड में वादी के पिता प्रतिवादी संख्या 1 के नाम से दर्ज है।

उक्त भूमि पूर्व में वादी के दादा हरखाराम पुत्र पन्नाराम के नाम से राजस्व रिकार्ड में दर्ज थी वादी के दादा (हरखाराम पुत्र पन्नाराम) के देहान्त होने पर वाद विरास्तन से वाद भूमि उनके पुत्र प्रतिवादी संख्या 1 के नाम से दर्ज हुई।

वाद भूमि जो प्रतिवादी संख्या 1 जो वादी के पिता है के नाम से दर्ज है वादी के दादा हरखाराम पुत्र पन्नाराम के देहान्त होने के बाद विरास्तन से राजस्व रिकार्ड में दर्ज हुई है जिसके कारण पैतृक सम्पत्ति है जिसमें वादी एवं प्रतिवादी संख्या 2 ता 4 का प्रतिवादी संख्या 1 के साथ बराबर का हक हिस्सा है।

प्रतिवादी संख्या 4 वादी की बहन है एवं प्रतिवादी संख्या 1 की पुत्री है प्रतिवादी संख्या 1 वादी का पिता है जो काफी वृद्ध हो चुका है प्रतिवादी संख्या 1, 4 ने अपने हक हिस्सा की भूमि का त्याग वादी एवं प्रतिवादी संख्या 2 ता 3 के पक्ष में किया जा चुका है। इसलिये वाद भूमि वादी एवं प्रतिवादी संख्या 2 ता 3 का बराबर का हक हिस्सा है जिसे राजस्व रिकार्ड में दर्ज करवा पाने के अधिकारी है।

वादी के वाद को प्रतिवादी संख्या 1 ता 4 ने स्वीकार किया जाकर ईकबाल पेश किया जा चुका है अर्थात वादी के वाद के सम्बन्ध में कोई ऐतराज नहीं है वादी अपने कथनों के सम्बन्ध में न्यायाधिक दृष्टान्त आर.बी.जे. 1998 पेज 615 एवं आरआरडी वर्ष 1998 पेज 646 प्रस्तुत कर निवेदन किया की कोई भी खातेदार कार्तकार आपसी सहमति /राजीनामा के आधार पर अपने हकों को स्थानान्तरण कर सकता है अतः वादी का वाद डिक्री फरमाया जावे।

परोकार राज ने निवेदन किया की वादी ने दादालाई/पैतृक सम्पत्ति का वाद पेश किया है वादी के साक्ष्य सबुतों के आधार पर राज्यहकों को सुरक्षित रखते हुए वाद का निस्तारण फरमावे।

हमने उभयपक्षों की बहस सुनी पत्रावली का अवलोकन किया प्रस्तुत रिकार्ड के अनुसार रोही मौजा मुन्सरी के खाता संख्या 257/243 की कुल 14.8090 हैक् एवं खता संख्या 253/244 की कुल 7.3350 हैक् भूमि वर्तमान राजस्व रिकार्ड में वादी के पिता प्रतिवादी संख्या 1 के नाम से दर्ज है।

जमाबन्दी सम्वत 2012 से 2015 की मिलान क्षेत्रफल भु0प्रबन्ध विभाग के अनुसार वाद भूमि हरखाराम पुत्र पन्नाराम के नाम से दर्ज थी अर्थात वाद भूमि पूर्व में वादी के दादा हरखाराम पुत्र पन्नाराम के नाम से दर्ज है वादी के दादा हरखाराम पुत्र पन्नाराम के देहान्त होने के बाद विरास्तन से वाद भूमि वादी के पिता प्रतिवादी संख्या 1 के नाम से राजस्व रिकार्ड में दर्ज हुई है विरास्तन से भूमि वादी के पिता के नाम से दर्ज होने के कारण पैतृक सम्पत्ति होना साबित है। हिन्दु उत्तराधिकार अधिनियम की धारा 6, 8 के अनुसार पैतृक सम्पत्ति में वादी का हक हिस्सा है अर्थात दादा की सम्पत्ति में पौते/पौतियों को बराबर का हक हिस्सा होगा। अर्थात वाद भूमि में वादी व प्रतिवादी संख्या 1 ता 4 के हक हिस्सा की भूमि है


20
उपरान्त अधिकारी
मोहर


वादी का कथन है कि प्रतिवादी संख्या 1, 4 ने अपने हक हिस्सा की भूमि का त्याग किया हुआ है वादी के कथनों को प्रतिवादी संख्या 1, 4 ने स्वीकार किया जाकर इकबाल पेश किया जाकर निवेदन किया जा चुका है कि वाद भूमि वादी एवं प्रतिवादी संख्या 1 ता 3 के हक हिस्सा की भूमि है जिसे उनके नाम से राजस्व रिकार्ड में दर्ज की जाती है तो किसी प्रकार का ऐतराज नहीं है

वादी के वाद को प्रतिवादीगण के द्वारा स्वीकार करने एवं वादी के द्वारा प्रस्तुत साक्ष्य सबुत एवं न्यायाधिक दृष्टान्तों जो प्रकरण पर चस्पा होते हैं के आधार पर वाद वादी साबित होने के कारण काबिल डिक्री है तथा प्रतिवादी संख्या 1, 4 ने अपने हकों का त्याग किये जाने के कारण राज्यहकों की सुरक्षा के मध्यनजर स्टाम्प ड्यूटी कायम की जानी न्यायोचित है।

अतः वादी के वादी को प्रतिवादी संख्या 1 ता 4 के द्वारा वादी के वाद को स्वीकार करने एवं परोकार राज का किसी प्रकार का ऐजराज नहीं होने एवं वादी के द्वारा प्रस्तुत साक्ष्य सबुतो एवं न्यायाधिक दृष्टान्तों के आधार पर वाद वादी साबित होने के कारण डिक्री किया जाकर धोषणा की जाती है कि रोही मौजा मुन्सरी के खाता संख्या 255/244 की कुल 7.3350हैक् में से 1/2 हिस्सा प्रतिवादी संख्या 1 के नाम दर्ज है एवं खता संख्या 257/243 की कुल 15.2390हैक् भूमि प्रतिवादी संख्या 1 के नाम 1/2 हिस्सा दर्ज है में प्रतिवादी संख्या 1 का नाम कलमजन किया जाताकर वादी व प्रतिवादी संख्या 2 ता 3 तीनों बहिब के खातेदार काश्तकार धोषित किया जाता है इसी अनुसार राजस्व रिकार्ड में अंकन करने हेतु ईजराय प्रार्थना पत्र के सलग्न 5000/- रु का स्टाम्प तकमीलन शामिल किया जावे। यदि भूमि बैंक के रहन हो तो बाद रहनमुक्त राजस्व रिकार्ड में अंकन किया जावे व्यय वाद उभयपक्ष अपना अपना वहन करेगे। इसी आशय की पर्चा डिक्री जारी की जाकर शामिल मिसल की गई पत्रावली नम्बर से कम की जाकर बाद तरतीब तकमील जाब्ता दाखिल दफ्तर हो।

निर्णय आज दिनांक 22/9/2020 को मेरे द्वारा लिखाया जाकर बसरे ईजलास में सुनाया गया।


उपखण्ड अधिकारी (राजस्व)
नोहर (हनुमानगढ़)



सत्यमेव जयते

पर्चा डिक्री

(आर्डर 20, रूल 6-7 जाब्या दिवाणी)

न्यायालय सहायक कलक्टर एवं उपखण्ड अधिकारी नोहर

अनवान :-

1. दलीप कुमार पुत्र हरिराम जाति जाट निवासी मुन्सरी तहसील नोहर जिला हनुमानगढ।

वादी

बनाम

1. हरिराम पुत्र हरखाराम जाति जाट निवासी मुन्सरी तहसील नोहर।
2. शंकरलाल पुत्र हरिराम जाति जाट निवासी मुन्सरी तहसील नोहर।
3. रमेश कुमार पुत्र हरिराम जाति जाट निवासी मुन्सरी तहसील नोहर।
4. कमला पुत्री हरिराम जाति जाट निवासी मुन्सरी तहसील नोहर।
5. राजस्थान सरकार जरिये तहसीलदार राजस्व नोहर जिला हनुमानगढ।


प्रतिवादीगण

वाद अन्तर्गत धारा 88, राजस्थान काश्तकारी अधिनियम 1955

राजस्व वाद संख्या 500 सन 2020 निर्णय दिनांक- 22/09/2020

आज यह वाद मुझ श्वेता कोचर उपखण्ड अधिकारी (राजस्व) नोहर के समक्ष अधिवक्ता वादी एवं पेशकार राज की उपस्थिति में अंतिम निपटारे/ निर्णय हेतु प्रस्तुत होने पर वाद वादी साक्ष्य सबुतो एवं प्रतिवादीगण की सहमति के आधार पर साबित होने के कारण वाद वादी डिक्री किया जाकर धोषणा की जाती है कि रोही मौजा मुन्सरी के खाता संख्या 255/244 की कुल 7.3350हेक् में से 1/2 हिस्सा प्रतिवादी संख्या 1 के नाम दर्ज है एवं खता संख्या 257/243 की कुल 15.2390हेक् भूमि प्रतिवादी संख्या 1 के नाम 1/2 हिस्सा दर्ज है में प्रतिवादी संख्या 1 का नाम कलमजन किया जताकर वादी व प्रतिवादी संख्या 2 ता 3 तीनों बहिब के खातेदार काश्तकार धोषित किया जाता है इसी अनुसार राजस्व रिकार्ड में अंकन करने हेतु ईजराय प्रार्थना पत्र के सलग्न 5000/- रु का स्टाम्प तकमीलन शामिल किया जावे। यदि भूमि बैंक के रहन हो तो बाद रहनमुक्त राजस्व रिकार्ड में अंकन किया जावे व्यय वाद उभयपक्ष अपना अपना वहन करेगे।

पर्चा डिक्री आज दिनांक 22/09/2020 को मेरे हस्ताक्षर एवं कार्यालय मुद्रा से जारी की गई।


उपखण्ड अधिकारी (राजस्व)
नोहर (हनुमानगढ)

सत्यमेव जयते