

प्रशासन गांव के संग अभियान वर्ष - 2021

न्यायालय सहायक कलक्टर एवं उपखण्डाधिकारी (राजस्व) नोहर

पीठासीन अधिकारी का नाम : सुश्री श्वेता कोचर (आर0ए0एस0 )

वाद सं0 : 642 सन 2020

अनवान :-

1. दुर्गा पुत्री खेताराम पत्नी संदीप कुमार जाति जाट निवासी चक 5 आरपीएम तहसील नोहर जिला हनुमानगढ।

वादी

बनाम

1. खेताराम पुत्र शेराराम जाति जाट निवासी चक 5 आरपीएम तहसील नोहर।
2. सुरेन्द्र कुमार पुत्र खेताराम जाति जाट निवासी चक 5 आरपीएम तहसील नोहर।
3. मदनलाल पुत्र खेताराम जाति जाट निवासी चक 5 आरपीएम तहसील नोहर।
4. मन्जुदेवी पुत्री खेताराम जाति जाट निवासी चक 5 आरपीएम तहसील नोहर।
5. राजस्थान सरकार जरिये तहसीलदार राजस्व नोहर जिला हनुमानगढ।

प्रतिवादीगण

राजस्थान काश्तकारी अधिनियम 1955 की धारा 88

उपस्थित : श्री मांगीलाल देहडु अधिवक्ता वादी

पेरोकार राज

निर्णय दिनांक :- 05/10/2021

सक्षेप में तथ्य इस प्रकार से है कि वादी ने जरिये अधिवक्ता यह वाद अन्तर्गत राजस्थान काश्तकारी अधिनियम 1955 की धारा 88 के तहत इस आशय का पेश किया गया की रोही मौजा चक 5 आरपीएम के खाता संख्या 30/31 की कुल 1.5180 हैक एवं रोही मौजा चक 6 आरपीएम के खाता संख्या 139/119 की कुल 3.288 हैक भूमि वर्तमान राजस्व रिकार्ड में वादी के पिता प्रतिवादी संख्या 1 के नाम से दर्ज है।

उक्त भूमि पूर्व में वादी के दादा शेराराम वल्द जालूराम के नाम से राजस्व रिकार्ड में दर्ज थी वादी के दादा शेराराम वल्द जालूराम के देहान्त होने पर वाद विरास्तन से वाद भूमि उनके पुत्र प्रतिवादी संख्या 1 के नाम से दर्ज हुई।


वाद भूमि जो प्रतिवादी संख्या 1 जो वादी के पिता है के नाम से दर्ज है वादी के दादा शेराराम वल्द जालूराम के देहान्त होने के बाद विरास्तन से राजस्व रिकार्ड में दर्ज हुई है जिसके कारण पैतृक सम्पति है जिसमें सजरा खानदान अनुसार वादी एवं प्रतिवादी संख्या 2 ता 4 का प्रतिवादी संख्या 1 के साथ बराबर का हक हिस्सा है।

प्रतिवादी संख्या जो वादी का पिता है काश्त करने में असमर्थ है एवं प्रतिवादी संख्या 2 3 वादी के भाई जिन्होंने अन्य खाते में भूमि रखी जाकर वाद भूमि में अपने हको को त्याग कर दिया है एव प्रतिवादी संख्या 4 वादी की बहने है एवं प्रतिवादी संख्या 1 की पुत्री है प्रतिवादी संख्या 4 की शादी हो चुकी है एवं प्रतिवादी संख्या 1 ता 4 ने अपने हक हिस्सा की भूमि का त्याग वादीया के पक्ष में किया जा चुका है। इसलिये वाद भूमि वादीया के हक हिस्सा की भूमि है जिसे अपने नाम राजस्व रिकार्ड में दर्ज करवा पाने के अधिकारी है।

वादी ने प्रतिवादी संख्या 1 को कई मर्तबा कहा की वादी के हक हिस्सा की भूमि को उनके नाम से राजस्व रिकार्ड में दर्ज करवा देवे तो कुछ दिनों तक तो आज कल आज कल करते रहे किन्तु अन्त में इन्कार हो गये इसलिये यह वाद पेश किया गया है।

अतः वादी का वाद डिक्री किया जाकर घोषणा की जावे की प्रतिवादी संख्या 1 जो वादीया का पिता है के नाम से दर्ज भूमि की वादीया के हक हिस्सा की भूमि है जिसे अपने बाहमी बटवारा के अनुसार राजस्व रिकार्ड में दर्ज करवा पाने के अधिकारी है। वादी का वाद डिक्री फरमाया जावे।

वादी का वाद प्रस्तुत होने पर दर्ज रजिस्टर किया जाकर प्रतिवादीगण को जरिये सम्मन तलब किया गया प्रतिवादी संख्या 1 ता 4 जरिये अधिवक्ता न्यायालय में उपस्थित आकर वादी के वाद को स्वीकार करते हुए ईकबाल दावा पेश किया जाकर प्रतिवादी संख्या 1 ने निवेदन किया की उसके नाम से दर्ज भूमि उसके पिता शेराराम वल्द जालूराम के

  
उपखण्ड अधिकारी  
नोहर

देहान्त होने पर विरास्तन से प्राप्त हुई है जिसमें वादी एवं प्रतिवादी संख्या 1 ता 4 का बराबर का हक हिस्सा है तथा प्रतिवादी संख्या 1 ता 4 ने निवेदन किया की उन्होने अपने हक हिस्सा की भूमि को अपने बहन/पुत्री वादीया के पक्ष में त्याग किया हुआ है इसलिये वाद भूमि वादीया के हक हिस्सा की भूमि है जिसे वादीया के नाम से राजस्व रिकार्ड में दर्ज की जाती है तो किसी प्रकार का ऐतराज नहीं है व अपने कथनों के समर्थन में ईकबाला दावा पेश किया गया। शामिल मिसल किया एवं पेरोकार राज ने निवेदन किया की वादीया के साक्ष्य सबुतो/आपसी सहमति के आधार पर राज्यहकों को सुरक्षित रखते हुए वाद का निस्तारण फरमावे।

प्रकरण में प्रतिवादीगण का ईकबाल प्रस्तुत होने के कारण तनकी की आवश्यकता नहीं रही साक्ष्य में वादी ने अपना शपथ पत्र पेश किया जिस पर प्रतिवादीगण के द्वारा जिरह नहीं करने के कारण जिरह शून्य रही है।

पत्रावली प्रशासन गांव के संग अभियान - वर्ष -2021 कैम्प कोर्ट में पेश हुई वादी के अधिवक्ता ने निवेदन किया की रोही मौजा चक 5 आरपीएम के खाता संख्या 30/31 की कुल 1.5180हैक् एवं रोही मौजा चक 6 आरपीएम के खाता संख्या 139/119 की कुल 3.288हैक् भूमि वर्तमान राजस्व रिकार्ड में वादी के पिता प्रतिवादी संख्या 1 के नाम से दर्ज है।

उक्त भूमि पूर्व में वादी के दादा शेराराम वल्द जालूराम के नाम से राजस्व रिकार्ड में दर्ज थी वादी के दादा शेराराम वल्द जालूराम के देहान्त होने पर वाद विरास्तन से वाद भूमि उनके पुत्र प्रतिवादी संख्या 1 के नाम से दर्ज हुई।


वाद भूमि जो प्रतिवादी संख्या 1 जो वादी के पिता है के नाम से दर्ज है वादी के दादा शेराराम वल्द जालूराम के देहान्त होने के बाद विरास्तन से राजस्व रिकार्ड में दर्ज हुई है जिसके कारण पैतृक सम्पत्ति है जिसमें सजरा खानदान अनुसार वादी एवं प्रतिवादी संख्या 2 ता 4 का प्रतिवादी संख्या 1 के साथ बराबर का हक हिस्सा है।

प्रतिवादी संख्या जो वादी का पिता है काश्त करने में असमर्थ है एवं प्रतिवादी संख्या 2 3 वादी के भाई जिन्होने अन्य खाते में भूमि रखी जाकर वाद भूमि में अपने हको को त्याग कर दिया है एव प्रतिवादी संख्या 4 वादी की बहने है एवं प्रतिवादी संख्या 1 की पुत्री है प्रतिवादी संख्या 4 की शादी हो चुकी है एवं प्रतिवादी संख्या 1 ता 4 ने अपने हक हिस्सा की भूमि का त्याग वादीया के पक्ष में किया जा चुका है। इसलिये वाद भूमि वादीया के हक हिस्सा की भूमि है जिसे अपने नाम राजस्व रिकार्ड में दर्ज करवा पाने के अधिकारी है।

वादी के वाद को प्रतिवादी संख्या 1 ता 4 ने स्वीकार किया जाकर ईकबाल पेश किया जा चुका है अर्थात् वादी के वाद के सम्बध में कोई ऐतराज नहीं है वादी अपने कथनों के सम्बध में न्यायायिक दृष्टान्त आर.बी.जे. 1998 पेज 615 एवं आरआरडी वर्ष 1998 पेज 646 प्रस्तुत कर निवेदन किया की कोई भी खातेदार काश्तकार आपसी सहमति /राजीनामा के आधार पर अपने हकों को स्थानान्तरण कर सकता है अतः वादी का वाद डिक्री फरमाया जावे।

हमने उभयपक्षों को सुना पत्रावली का अवलोकन किया प्रस्तुत रिकार्ड के अनुसार रोही मौजा चक 5 आरपीएम के खाता संख्या 30/31 की कुल 1.5180हैक् एवं रोही मौजा चक 6 आरपीएम के खाता संख्या 139/119 की कुल 3.288हैक् भूमि वर्तमान राजस्व रिकार्ड में वादी के पिता प्रतिवादी संख्या 1 के नाम से दर्ज है।

पर्चा खतौनी के अनुसार वाद भूमि शेराराम वल्द जालूराम के नाम से दर्ज थी अर्थात् वाद भूमि पूर्व में वादी के दादा शेराराम वल्द जालूराम के नाम से दर्ज है वादी के दादा शेराराम वल्द जालूराम के देहान्त होने के बाद विरास्तन से वाद भूमि वादी के पिता प्रतिवादी संख्या 1 के नाम से राजस्व रिकार्ड में दर्ज हुई है विरास्तन से भूमि वादी के पिता के नाम से दर्ज होने के कारण पैतृक सम्पत्ति होना साबित है। हिन्दु उत्तराधिकार अधिनियम की धारा 6,8 के अनुसार पैतृक सम्पत्ति में वादी का हक हिस्सा है अर्थात् दादा की सम्पत्ति में पौते/पौतियों को बराबर का हक हिस्सा होगा। अर्थात् वाद भूमि में वादी व प्रतिवादी संख्या 1 ता 4 के हक हिस्सा की भूमि है।

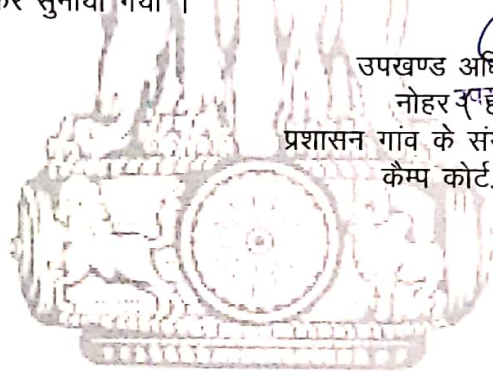
  
अपेक्षित अधिकारी  
नोहर

वादी का कथन है कि प्रतिवादी संख्या 1 ता 4 ने अपने हक हिस्सा की भूमि का त्याग किया हुआ है वादी के कथनों को प्रतिवादी संख्या 1 ता 4 ने स्वीकार किया जाकर इकबाल पेश किया जाकर निवेदन किया जा चुका है कि वाद भूमि वादीया के हक हिस्सा की भूमि है जिसे उनके नाम से राजस्व रिकार्ड में दर्ज की जाती है तो किसी प्रकार का ऐतराज नहीं है।

वादी के वाद को प्रतिवादीगण के द्वारा स्वीकार करने एवं वादी के द्वारा प्रस्तुत साक्ष्य सबुत एवं न्यायायिक दृष्टान्तों जो प्रकरण पर चस्पा होते है के आधार पर वाद वादी साबित होने के कारण काबिल डिक्री है तथा प्रतिवादी संख्या 1 ता 4 ने अपने हकों का त्याग किये जाने के कारण राज्यहकों की सुरक्षा के मध्यनजर स्टाम्प ड्यूटी कायम की जानी न्यायोचित है।

अतः वादी के वादी को प्रतिवादी संख्या 1 ता 4 के द्वारा वादी के वाद को स्वीकार करने एवं परोकार राज का किसी प्रकार का ऐजराज नहीं होने एवं वादी के द्वारा प्रस्तुत साक्ष्य सबुतो एवं न्यायायिक दृष्टान्तों के आधार पर वाद वादी साबित होने के कारण डिक्री किया जाकर धोषणा की जाती है कि रोही मौजा चक 5 आरपीएम के खाता संख्या 30/31 की कुल 1.5180 हैक् एवं रोही मौजा चक 6 आरपीएम के खाता संख्या 139/119 की कुल 5.313 हैक् में से 1/3 हिस्सा भूमि वर्तमान राजस्व रिकार्ड में वादी के पिता प्रतिवादी संख्या 1 के नाम से दर्ज है का नाम कलमजन किया जाकर वादीया को खातेदार काश्तकार धोषित किया जाता है इसी अनुसार राजस्व रिकार्ड में अंकन करने हेतु ईजराय प्रार्थना पत्र के सलग्न 5000/- रु का स्टाम्प तकमीलन शामिल किया जावे। यदि भूमि बैंक के रहन हो तो बाद रहनमुक्त राजस्व रिकार्ड में अंकन किया जावे व्यय वाद उभयपक्ष अपना अपना वहन करेगे। इसी आशय की पर्चा डिक्री जारी की जाकर शामिल मिसल की गई पत्रावली नम्बर से कम की जाकर बाद तरतीब तकमील जाब्ता दाखिल दफ्तर हो ।

निर्णय आज दिनांक 05.10.2021 को प्रशासन गांव के संग अभियान वर्ष - 2021 मेरे द्वारा लिखाया जाकर सुनाया गया ।



उपखण्ड अधिकारी (राजस्व)

नोहर उपखण्ड अधिकारी

प्रशासन गांव के संग अभियान वर्ष- 2021

कैम्प कोर्ट

सत्यमेव जयते

प्रशासन गांव के संग अभियान वर्ष - 2021

पर्चा डिक्री

( आर्डर 20, रूल 6-7 जाब्ता दिवानी )

न्यायालय सहायक कलक्टर एवं उपखण्ड अधिकारी नोहर

अनवान :-

1. दुर्गा पुत्री खेताराम पत्नी संदीप कुमार जाति जाट निवासी चक 5 आरपीएम तहसील नोहर जिला हनुमानगढ।

वादी

बनाम

1. खेताराम पुत्र शेराराम जाति जाट निवासी चक 5 आरपीएम तहसील नोहर।
2. सुरेन्द्र कुमार पुत्र खेताराम जाति जाट निवासी चक 5 आरपीएम तहसील नोहर।
3. मदनलाल पुत्र खेताराम जाति जाट निवासी चक 5 आरपीएम तहसील नोहर।
4. मन्जुदेवी पुत्री खेताराम जाति जाट निवासी चक 5 आरपीएम तहसील नोहर।
5. राजस्थान सरकार जरिये तहसीलदार राजस्व नोहर जिला हनुमानगढ।

प्रतिवादीगण

वाद अन्तर्गत धारा 88, राजस्थान काश्तकारी अधिनियम 1955

राजस्व वाद संख्या 642 सन 2021 निर्णय दिनांक-

आज यह वाद प्रशासन गांव क संग अभियान वर्ष - 2021 कैम्प कोर्ट में मुझ श्वेता कोचर उपखण्ड अधिकारी ( राजस्व ) नोहर के समक्ष उभयपक्षों की उपस्थिति में अंतिम निपटारे/ निर्णय हेतु प्रस्तुत होने पर वाद वादी साक्ष्य सबूतों एवं आपसी सहमति के आधार पर साबित होने के कारण वाद वादी डिक्री किया जाकर धोषणा की जाती है कि रोही मौजा चक 5 आरपीएम के खाता संख्या 30/31 की कुल 1.5180हैक् एवं रोही मौजा चक 6 आरपीएम के खाता संख्या 139/119 की कुल 5.313हैक् में से 1/3 हिस्सा भूमि वर्तमान राजस्व रिकार्ड में वादी के पिता प्रतिवादी संख्या 1 के नाम से दर्ज है का नाम कलमजन किया जाकर वादीया को खातेदार काश्तकार धोषित किया जाता है इसी अनुसार राजस्व रिकार्ड में अंकन करने हेतु ईजराय प्रार्थना पत्र के सलग्न 5000/- रु का स्टाम्प तकमीलन शामिल किया जावे। यदि भूमि बैक के रहन हो तो बाद रहनमुक्त राजस्व रिकार्ड में अंकन किया जावे व्यय वाद उभयपक्ष अपना अपना वहन करेगे।

पर्चा डिक्री आज दिनांक 05.10.2021 को प्रशासन गांव के संग अभियान वर्ष - 2021 में मेरे हस्ताक्षर एवं कार्यालय मुद्रा से जारी की गई।

सत्यमेव जयते

उपखण्ड अधिकारी ( राजस्व )  
उपखण्ड अधिकारी  
नोहर ( हनुमानगढ )  
प्रशासन गांव के संग अभियान वर्ष- 2021  
कैम्प कोर्ट टोपरिया