

न्यायालय सहायक कलक्टर एवं उपखण्डाधिकारी (राजस्व) नोहर

पीठासीन अधिकारी का नाम : सुश्री श्वेता कोचर (आर०ए०एस०)

वाद सं० : 679 सन 2020

अनवान :-

1. प्रभूराम पुत्र हरचन्द जाति गुंसाई निवासी टोपरिया तहसील नोहर जिला हनुमानगढ।

वादी

बनाम

1. हरचन्दपुरी उर्फ हरचन्द पुत्र मन्शापुरी उर्फ मन्शा जाति गुंसाई निवासी टोपरिया तहसील नोहर जिला हनुमानगढ।
2. कस्तुरी देवी पुत्री हरचन्दपुरी जाति गुंसाई निवासी टोपरिया तहसील नोहर।
3. भंवरीदेवी पुत्री हरचन्दपुरी जाति गुंसाई निवासी टोपरिया तहसील नोहर।
4. विमला पुत्री हरचन्दपुरी जाति गुंसाई निवासी टोपरिया तहसील नोहर।
5. रामप्यारी पुत्री हरचन्दपुरी जाति गुंसाई निवासी टोपरिया तहसील नोहर।
6. सावित्री देवी पुत्री हरचन्दपुरी जाति गुंसाई निवासी टोपरिया तहसील नोहर।
7. श्रवण पुत्र हरचन्द जाति गुंसाई निवासी टोपरिया तहसील नोहर।
8. प्रेमसिंह पुत्र हरचन्द जाति गुंसाई निवासी टोपरिया तहसील नोहर।
9. जगदीश पुत्र हरचन्द जाति गुंसाई निवासी टोपरिया तहसील नोहर।
10. लिलुराम पुत्र हरचन्द जाति गुंसाई निवासी टोपरिया तहसील नोहर।
11. राजस्थान सरकार जरिये तहसीलदार राजस्व नोहर जिला हनुमानगढ।

प्रतिवादीगण

राजस्थान काश्तकारी अधिनियम 1955 की धारा 88

उपस्थित : श्री रविन्द्र कुमार गोदारा अधिवक्ता वादी
पैरोकार राज

निर्णय दिनांक :- 28/12/2020


सक्षेप में तथ्य इस प्रकार से है कि वादी ने जरिये अधिवक्ता यह वाद अन्तर्गत राजस्थान काश्तकारी अधिनियम 1955 की धारा 88 के तहत इस आशय का पेश किया गया की रोही मौजा चक 20 आरडब्यूडी ए के खाता संख्या 120/105 की कुल 2.1510हैक् व रोही मौजा टोपरिया बाराणी के खाता संख्या 312/381 की कुल 2.2270हैक् व रोही मौजा ढाणी रायकान के खाता संख्या 386/403 की कुल 7.5870हैक् में से 3794/7587 हिस्सा भूमि वर्तमान राजस्व रिकार्ड में वादी के पिता प्रतिवादी संख्या 1 के नाम से दर्ज है।

उक्त भूमि वादी के दादा मन्शापुरी वल्द मंगलापुरी के नाम से राजस्व रिकार्ड में दर्ज वादी के दादा मन्शापुरी वल्द मंगलापुरी के देहान्त होने पर वाद भूमि खाता विभाजन उपरान्त वादी के पिता प्रतिवादी संख्या 1 के नाम से राजस्व रिकार्ड में दर्ज हुई है तथा वादी के दादा मन्शापुरी वल्द मंगलापुरी ने वाद भूमि के अलावा अन्य ग्राम/खातों की भूमियों की आय एवं सयुक्त परिवार की आय से कुछ भूमि प्रतिवादी संख्या 1 के नाम करवाई गई थी जो सयुक्त परिवार की दादालाई पैतृक सम्पत्ति की श्रेणी की भूमि है जो वर्तमान में वादी के पिता प्रतिवादी संख्या 1 के नाम से दर्ज है। वह पैतृक सम्पत्ति है जिसमें परिवार के सभी सदस्यों का बराबर का हक हिस्सा है अर्थात वादी एवं प्रतिवादी संख्या 2 ता 10 का प्रतिवादी संख्या 1 के साथ बराबर का हक हिस्सा है।

प्रतिवादी संख्या 1 वादी का पिता व प्रतिवादी संख्या 2 ता 6 वादी की बहने एवं प्रतिवादी संख्या 1 की पुत्री है ने अपने हक हिस्सा की भूमि का त्याग वादी एवं प्रतिवादी संख्या 7 ता 10 के पक्ष में त्याग किया हुआ है अर्थात वाद भूमि वादी एवं प्रतिवादी संख्या 7 ता 10 का बराबर का हक हिस्सा है जिसे राजस्व रिकार्ड में दर्ज करवा पाने के अधिकारी है।

वादी ने प्रतिवादी संख्या 1 को कई मर्तबा कहा की वादी के हक हिस्सा की भूमि को उनके नाम से राजस्व रिकार्ड में दर्ज करवा देवे तो कुछ दिनों तक तो आज कल आज कल करते रहे किन्तु अन्त में इन्कार हो गये इसलिये यह वाद पेश किया गया है।

अतः वादी का वाद डिक्री किया जाकर घोषणा की जावे की प्रतिवादी संख्या 1 जो वादी का पिता है के नाम से दर्ज भूमि को वादी एवं प्रतिवादी संख्या 7 ता 10 बहिव के खातेदार काश्तकार राजस्व रिकार्ड में दर्ज करवा पाने के अधिकारी है। वादी का वाद डिक्री फरमाया जावे।


उपखण्ड अधिकारी
नोहर

वादी का वाद प्रस्तुत होने पर दर्ज रजिस्टर किया जाकर प्रतिवादीगण को जरिये सम्मन तलब किया गया प्रतिवादी संख्या 1 ता 10 जरिये अधिवक्ता न्यायालय में उपस्थित आकर वादी के वाद को स्वीकार करते हुए ईकबाल दावा पेश किया जाकर प्रतिवादी संख्या 1 ने निवेदन किया की उसके नाम से दर्ज भूमि उसके पिता मन्शापुरी वल्द मंगलापुरी के देहान्त होने पर दर्ज हुई है एवं उसके पिता मन्शापुरी वल्द मंगलापुरी ने सयुक्त परिवार की आय एवं अन्य पैतृक सम्पत्ति की आय से वाद भूमि उसके /प्रतिवादी संख्या 1 जो वादी एवं प्रतिवादी संख्या 2 ता 10 का पिता है के नाम से करवाई गई थी वर्तमान में प्रतिवादी संख्या 1 के नाम से दर्ज है जो सयुक्त परिवार की सम्पत्ति है अर्थात पैतृक सयुक्त परिवार की सम्पत्ति है जिसमें परिवार के सभी सदस्यों अर्थात वादी एवं प्रतिवादी संख्या 2 ता 10 का प्रतिवादी संख्या 1 का बराबर का हक हिस्सा है प्रतिवादी संख्या 1 ता 7 जो वादी की पिता/बहने है ने निवेदन किया की उन्होने अपने हक हिस्सा की भूमि का त्याग वादी एवं प्रतिवादी संख्या 7 ता 10 के पक्ष में किया जा चुका है इसलिये वाद भूमि वादी एवं प्रतिवादी संख्या 7 ता 10 के हक हिस्सा की भूमि है जिसे उनके नाम से राजस्व रिकार्ड में दर्ज की जाती है तो किसी प्रकार का ऐतराज नहीं है एवं अपने कथनों के समर्थन में जरिये अधिवक्ता इकबाल जबाब भी पेश किया जा चुका है जो शामिल मिसल किया गया है। एवं प्रतिवादी संख्या 11 परोकार राज ने जबाब पेश किया की वादी के द्वारा प्रस्तुत साक्ष्य सबुतों के आधार पर राज्य हकों को सुरक्षित रखते हुए निस्तारण किया जाता है तो कोई ऐतराज नहीं है जबाब शामिल मिसल किया गया।

प्रकरण में प्रतिवादीगण का ईकबाल प्रस्तुत होने के कारण तनकी की आवश्यकता नहीं रही साक्ष्य में वादी ने अपना शपथ पत्र पेश किया जिस पर प्रतिवादीगण के द्वारा जिरह नहीं करने के कारण जिरह शून्य रही तत्पश्चात उभयपक्षों की बहस सुनी गई।

वकील वादी के अधिवक्ता ने अपनी बहस में अपने वाद में अंकित तथ्यों को दोहराते हुए निवेदन किया की रोही मौजा चक 20 आरडब्यूडी ए के खाता संख्या 120/105 की कुल 2.1510 हैक् व रोही मौजा टोपरिया बारानी के खाता संख्या 312/381 की कुल 2.2270 हैक् व रोही मौजा ढाणी रायकान के खाता संख्या 386/403 की कुल 7.5870 हैक् में से 3794/7587 हिस्सा भूमि वर्तमान राजस्व रिकार्ड में वादी के पिता प्रतिवादी संख्या 1 के नाम से दर्ज है।

उक्त भूमि वादी के दादा मन्शापुरी वल्द मंगलापुरी के नाम से राजस्व रिकार्ड में दर्ज वादी के दादा मन्शापुरी वल्द मंगलापुरी के देहान्त होने पर वाद भूमि खाता विभाजन उपरान्त वादी के पिता प्रतिवादी संख्या 1 के नाम से राजस्व रिकार्ड में दर्ज हुई है तथा वादी के दादा मन्शापुरी वल्द मंगलापुरी ने वाद भूमि के अलावा अन्य ग्राम/खातों की भूमियों की आय एवं सयुक्त परिवार की आय से कुछ भूमि प्रतिवादी संख्या 1 के नाम करवाई गई थी जो सयुक्त परिवार की दादालाई पैतृक सम्पत्ति की श्रेणी की भूमि है जो वर्तमान में वादी के पिता प्रतिवादी संख्या 1 के नाम से दर्ज है। वह पैतृक सम्पत्ति है जिसमें परिवार के सभी सदस्यों का बराबर का हक हिस्सा है अर्थात वादी एवं प्रतिवादी संख्या 2 ता 10 का प्रतिवादी संख्या 1 के साथ बराबर का हक हिस्सा है।

प्रतिवादी संख्या 1 वादी का पिता व प्रतिवादी संख्या 2 ता 6 वादी की बहने एवं प्रतिवादी संख्या 1 की पुत्री है ने अपने हक हिस्सा की भूमि का त्याग वादी एवं प्रतिवादी संख्या 7 ता 10 के पक्ष में त्याग किया हुआ है अर्थात वाद भूमि वादी एवं प्रतिवादी संख्या 7 ता 10 का बराबर का हक हिस्सा है जिसे राजस्व रिकार्ड में दर्ज करवा पाने के अधिकारी है।

वादी के वाद को प्रतिवादी संख्या 1 ता 10 ने स्वीकार किया जाकर ईकबाल पेश किया जा चुका है अर्थात वादी के वाद के सम्बन्ध में कोई ऐतराज नहीं है वादी अपने कथनों के सम्बन्ध में न्यायायिक दृष्टान्त आर.बी.जे. 1998 पेज 615 एवं आरआरडी वर्ष 1998 पेज 646 प्रस्तुत कर निवेदन किया की कोई भी खातेदार काश्तकार आपसी सहमति /राजीनामा के आधार पर अपने हकों को स्थानान्तरण कर सकता है तथा न्यायायिक दृष्टान्त आर.आर.डी 1998 पेज 646 एवं आरआरसी 2001 पेज 459 के अनुसार कोई भी खातेदार अपनी स्वेच्छा से आपसी सहमति पक्षकारों के मध्य राजीनामा के द्वारा भी हस्तान्तरित करने में सक्षम है इसप्रकार न्यायायिक दृष्टान्त भी प्रकरण में पूर्णतया चस्पा होते है अतः वादी का वाद डिक्री फरमाया जावे।

परोकार राज ने निवेदन किया की वादी ने दादालाई/पैतृक सम्पत्ति का वाद पेश किया है वादी के साक्ष्य सबुतों के आधार पर राज्यहकों को सुरक्षित रखते हुए वाद का निस्तारण फरमावे।

हमने उभयपक्षों की बहस सुनी पत्रावली का अवलोकन किया प्रस्तुत रिकार्ड के अनुसार रोही मौजा चक 20 आरडब्यूडी ए के खाता संख्या 120/105 की कुल 2.1510 हैक् व रोही मौजा टोपरिया बारानी के खाता संख्या 312/381 की कुल 2.2270 हैक् व रोही मौजा ढाणी रायकान के खाता

उपखण्ड अधिकारी
नोहर

संख्या 386/403 की कुल 7.5870 हैव में से 3794/7587 हिस्सा भूमि वर्तमान राजस्व रिकार्ड में वादी के पिता प्रतिवादी संख्या 1 के नाम से दर्ज है।

वादी का कथन है कि वाद भूमि वादी के दादा गन्शापुरी वल्द मंगलापुरी के नाम से दर्ज थी जिनके देहान्त होने पर विरास्तन से भूमि वादी के पिता प्रतिवादी संख्या 1 के नाम से दर्ज हुई है तथा वादी के दादा गन्शापुरी वल्द मंगलापुरी ने सयुक्त परिवार की आय एवं अन्य पैतृक सम्पत्ति की आय से वाद भूमि में कुछ भूमि वादी के पिता प्रतिवादी संख्या 1 के नाम से करवाई गई थी जो पैतृक सम्पत्ति है जिसमें परिवार के सभी सदस्यों का हक हिस्सा है वादी के कथनों को प्रतिवादी संख्या 1 ने स्वीकार किया जाकर निवेदन किया की उसके नाम से वर्तमान राजस्व रिकार्ड में दर्ज भूमि सयुक्त परिवार की आय की सम्पत्ति है जिसमें परिवार के सभी सदस्यों का बराबर का हक हिस्सा है अर्थात वादी एवं प्रतिवादी संख्या 1 ता 10 के हक हिस्सा की भूमि है।


वादी के द्वारा प्रस्तुत न्यायाधिक दृष्टान्तों के अनुसार यह साबित होता है कि सयुक्त परिवार की सम्पत्ति एवं कृषि भूमि की आय से यदि कोई सम्पत्ति या कृषि भूमि खरीद कर परिवार के मुखिया के नाम से करवाई जाती है तो उसमें परिवार के सभी सदस्यों का बराबर का हक हिस्सा होगा।

वादी का कथन है प्रतिवादी संख्या 1 ता 6 वादी की पिता/वहने है ने अपने हक हिस्सा की भूमि का त्याग वादी एव प्रतिवादी संख्या 7 ता 10 के पक्ष में किया जा चुका है वादी के कथनों को प्रतिवादी संख्या 1 ता 6 ने स्वीकार किया जाकर निवेदन किया की उन्होंने अपने हकों का त्याग किया हुआ है वाद भूमि वादी एवं प्रतिवादी संख्या 7 ता 10 के हक हिस्सा की भूमि है जसे उनके नाम से राजस्व रिकार्ड में दर्ज की जाती है तो कोई ऐतराज नहीं है व अपने कथनों के सामर्थन में ईकबाल भी पेश किया जा चुका है जो शामिल मिसल किया जा चुका है।

वादी के वाद को प्रतिवादीगण के द्वारा स्वीकार करने एवं वादी के द्वारा प्रस्तुत साक्ष्य सबुत एवं न्यायाधिक दृष्टान्तों जो प्रकरण पर चस्था होते हैं की सयुक्त परिवार की आय एव पैतृक सम्पत्ति की आय से खरीद/अर्जित की गई सम्पत्ति भी पैतृक सम्पत्ति की श्रेणी आती है अर्थात परिवार के सभी सदस्यों के हक हिस्सा की भूमि है वादी भूमि पैतृक सम्पत्ति साबित होने के आधार पर वाद वादी साबित होने के कारण काबिल डिक्री है।

अतः वादी के वादी को प्रतिवादी संख्या 1 ता 10 के द्वारा वादी के वाद को स्वीकार करने एवं परोकार राज का किसी प्रकार का ऐजराज नहीं होने एवं वादी के द्वारा प्रस्तुत साक्ष्य सबुतो एवं न्यायाधिक दृष्टान्तों के आधार पर वाद वादी साबित होने के कारण डिक्री किया जाकर धोषणा की जाती है कि रोही मौजा चक 20 आरडब्यूडी ए के खाता संख्या 120/105 की कुल 2.1510 हैव व रोही मौजा टोपरिया बारानी के खाता संख्या 312/381 की कुल 2.2270 हैव व रोही मौजा ढाणी रायकान के खाता संख्या 386/403 की कुल 7.5870 हैव में से 3794/7587 हिस्सा भूमि प्रतिवादी संख्या 1 के नाम से दर्ज है का नाम कलमजन किया जाकर वादी व प्रतिवादी संख्या 7 ता 10 बहिब के खातेदार काशतकार धोषित किया जाता है इसी अनुसार राजस्व रिकार्ड में अंकन करने हेतु ईजराय प्रार्थना पत्र के सलग्न 5000/- रु स्टाम्प तकमीलन शामिल किया जावे। यदि भूमि वैक के रहन हो तो वाद रहनमुक्त राजस्व रिकार्ड में अंकन किया जावे व्यय वाद उभयपक्ष अपना अपना वहन करेगे। इसी आशय की पर्चा डिक्री जारी की जाकर शामिल मिसल की गई पत्रावली नम्बर से कम की जाकर वाद तरतीब तकमील जाब्ता दाखिल दफ्तर हो।

निर्णय आज दिनांक 20/12/2020 को मेरे द्वारा लिखाया जाकर बसरे ईजलास में सुनाया गया।


उपखण्ड अधिकारी (राजस्व)
नोहर (हनुमानगढ़)

पर्चा डिक्री

(आर्डर 20, रूल 6-7 जाबदा दिवानी)

न्यायालय सहायक कलक्टर एवं उपखण्ड अधिकारी नोहर

अनवान :-

1. प्रभूराम पुत्र हरचन्द जाति गुंसाई निवासी टोपरिया तहसील नोहर जिला हनुमानगढ।

वादी

बनाम

1. हरचन्दपुरी उर्फ हरचन्द पुत्र मन्शापुरी उर्फ मन्शा जाति गुंसाई निवासी टोपरिया तहसील नोहर जिला हनुमानगढ।
2. कस्तुरी देवी पुत्री हरचन्दपुरी जाति गुंसाई निवासी टोपरिया तहसील नोहर।
3. भंवरीदेवी पुत्री हरचन्दपुरी जाति गुंसाई निवासी टोपरिया तहसील नोहर।
4. विमला पुत्री हरचन्दपुरी जाति गुंसाई निवासी टोपरिया तहसील नोहर।
5. रामप्यारी पुत्री हरचन्दपुरी जाति गुंसाई निवासी टोपरिया तहसील नोहर।
6. सावित्री देवी पुत्री हरचन्दपुरी जाति गुंसाई निवासी टोपरिया तहसील नोहर।
7. श्रवण पुत्र हरचन्द जाति गुंसाई निवासी टोपरिया तहसील नोहर।
8. प्रेमसिंह पुत्र हरचन्द जाति गुंसाई निवासी टोपरिया तहसील नोहर।
9. जगदीश पुत्र हरचन्द जाति गुंसाई निवासी टोपरिया तहसील नोहर।
10. लिलुराम पुत्र हरचन्द जाति गुंसाई निवासी टोपरिया तहसील नोहर।
11. राजस्थान सरकार जरिये तहसीलदार राजस्व नोहर जिला हनुमानगढ।


प्रतिवादीगण

वाद अन्तर्गत धारा 88, राजस्थान काश्तकारी अधिनियम 1955

राजस्व वाद संख्या 679 सन 2020 निर्णय दिनांक- 28/12/2020

आज यह वाद मुझ श्वेता कोचर उपखण्ड अधिकारी (राजस्व) नोहर के समक्ष अधिवक्ता वादी एवं परोकार राज की उपस्थिति में अंतिम निपटारे/ निर्णय हेतु प्रस्तुत होने पर वाद वादी साक्ष्य सबुतो एवं प्रतिवादीगण की सहमति के आधार पर साबित होने के कारण वाद वादी डिक्री किया जाकर धोषणा की जाती है कि रोही मौजा चक 20 आरडब्यूडी ए के खाता संख्या 120/105 की कुल 2.1510हैक् व रोही मौजा टोपरिया बरानी के खाता संख्या 312/381 की कुल 2.2270हैक् व रोही मौजा ढाणी रायकान के खाता संख्या 386/403 की कुल 7.5870हैक् में से 3794/7587 हिस्सा भूमि प्रतिवादी संख्या 1 के नाम से दर्ज है का नाम कलमजन किया जाकर वादी व प्रतिवादी संख्या 7 ता 10 बहिब के खातेदार काश्तकार धोषित किया जाता है इसी अनुसार राजस्व रिकार्ड में अंकन करने हेतु ईजराय प्रार्थना पत्र के सलग्न 5000/- रु स्टाम्प तकमीलन शामिल किया जावे। यदि भूमि बैंक के रहन हो तो वाद रहनमुक्त राजस्व रिकार्ड में अंकन किया जावे व्यय वाद उभयपक्ष अपना अपना वहन करेगे।

पर्चा डिक्री आज दिनांक 28/12/2020 को मेरे हस्ताक्षर एवं कार्यालय मुद्रा से जारी की गई।


उपखण्ड अधिकारी (राजस्व)
नोहर (हनुमानगढ)