

न्यायालय सहायक कलक्टर एवं उपखण्डाधिकारी (राजस्व) नोहर

पीठारीन अधिकारी का नाम : सुश्री श्वेता कोवर (आर०ए०ए०)

वाद सं० : 1087 सन 2020

अनवान :-

1. महेन्द्रसिंह पुत्र करणीसिंह जाति राजपूत साकिन ललानाबास उत्तरादा तहसील नोहर जिला हनुमानगढ।

वादी

बनाग

1. करणीसिंह पुत्र प्रहलादसिंह जाति राजपूत निवासी ललानाबास उत्तरादा तहसील नोहर जिला हनुमानगढ।
2. पृथ्वीसिंह पुत्र करणीसिंह जाति राजपूत निवासी ललानाबास दिखनादा तहसील नोहर जिला हनुमानगढ।
3. राजबाला पुत्री करणीसिंह जाति राजपूत निवासी ललानाबास दिखनादा तहसील नोहर जिला हनुमानगढ।
4. राजस्थान सरकार जरिये तहसीलदार राजस्व नोहर जिला हनुमानगढ।

प्रतिवादीगण

राजस्थान काश्तकारी अधिनियम 1955 की धारा 88

उपस्थित : श्री नरेन्द्र किशोर जोशी अधिवक्ता वादी

पेरोकार राज

निर्णय दिनांक :- 03/03/2021

सक्षेप में तथ्य इस प्रकार से है कि वादी ने जरिये अधिवक्ता यह वाद अन्तर्गत राजस्थान काश्तकारी अधिनियम 1955 की धारा 88 के तहत इस आशय का पेश किया गया की रोही मौजा ललानाबास उत्तरादा के खाता संख्या 27/32 की कुल 22.8380 हैक् भूमि वर्तमान राजस्व रिकार्ड में वादी के पिता प्रतिवादी संख्या 1 के नाम से दर्ज है।

उक्त भूमि पूर्व में वादी के दादा प्रहलादासिंह पुत्र सुगनसिंह के नाम से राजस्व रिकार्ड में दर्ज थी वादी के दादा प्रहलादासिंह पुत्र सुगनसिंह के देहान्त होने पर वाद विरास्तन से वाद भूमि उनके पुत्र प्रतिवादी संख्या 1 के नाम से दर्ज हुई।


वाद भूमि जो प्रतिवादी संख्या 1 जो वादी के पिता है के नाम से दर्ज है वादी के दादा प्रहलादासिंह पुत्र सुगनसिंह के देहान्त होने के बाद विरास्तन से राजस्व रिकार्ड में दर्ज हुई है जिसके कारण पैतृक सम्पति है जिसमें वादी एवं प्रतिवादी संख्या 2 ता 3 का प्रतिवादी संख्या 1 के साथ बराबर का हक हिस्सा है।

प्रतिवादी संख्या 3 वादी की बहने है एवं प्रतिवादी संख्या 1 की पुत्री है प्रतिवादी संख्या 3 की शादी हो चुकी है एवं प्रतिवादी संख्या 3 ने अपने हक हिस्सा की भूमि का त्याग वादी एवं प्रतिवादी संख्या 1 के पक्ष में किया जा चुका है। इसलिये वाद भूमि वादी एवं प्रतिवादी संख्या 1, 2 का बराबर का हक हिस्सा है जिसे राजस्व रिकार्ड में दर्ज करवा पाने के अधिकारी है।

वादी ने प्रतिवादी संख्या 1 को कई मर्तवा कहा की वादी के हक हिस्सा की भूमि को उनके नाम से राजस्व रिकार्ड में दर्ज करवा देवे तो कुछ दिनों तक तो आज कल आज कल करते रहे किन्तु अन्त में इन्कार हो गये इसलिये यह वाद पेश किया गया है।

अतः वादी का वाद डिक्री किया जाकर घोषणा की जावे की प्रतिवादी संख्या 1 जो वादी का पिता है के नाम से दर्ज भूमि को वादी एवं प्रतिवादी संख्या 1, 2 बहिब के खातेदार काश्तकार राजस्व रिकार्ड में दर्ज करवा पाने के अधिकारी है। वादी का वाद डिक्री फरमाया जावे।

वादी का वाद प्रस्तुत होने पर दर्ज रजिस्टर किया जाकर प्रतिवादीगण को जरिये सम्मन तलब किया गया प्रतिवादी संख्या 1 ता 3 जरिये अधिवक्ता न्यायालय में उपस्थित आकर वादी के वाद को स्वीकार करते हुए ईकवाल दावा पेश किया जाकर प्रतिवादी संख्या 1 ने निवेदन किया की उसके नाम से दर्ज भूमि उसके पिता प्रहलादासिंह पुत्र सुगनसिंह के देहान्त होने पर विरास्तन से प्राप्त हुई है जिसमें वादी एवं प्रतिवादी संख्या 1 ता 3 का


अधिकारी
नोहर

बराबर का हक हिस्सा है तथा प्रतिवादी संख्या 3 ने निवेदन किया की उन्होंने अपने हक हिस्सा की भूमि को अपने भाई/पिता वादी एवं प्रतिवादी संख्या 1, 2 के पक्ष में त्याग किया हुआ है इसलिये वाद भूमि वादी एवं प्रतिवादी संख्या 1, 2 के हक हिस्सा की भूमि है जिसे वादी एवं प्रतिवादी संख्या 1, 2 के नाम से राजस्व रिकार्ड में दर्ज की जाती है तो किररी प्रकार का ऐतराज नहीं है व अपने कथनों के समर्थन में ईकवाला दावा पेश किया गया। शामिल गिसल किया एवं प्रतिवादी संख्या 4 पेरोंकार राज ने जवाब पेश किया की वादी के द्वारा प्रस्तुत साक्ष्य सबूतों के आधार पर राज्य हकों को सुरक्षित रखते हुए निस्तारण किया जाता है तो कोई ऐतराज नहीं है जवाब शामिल गिसल किया गया।

प्रकरण में प्रतिवादीगण का ईकवाल प्रस्तुत होने के कारण तनकी की आवश्यकता नहीं रही साक्ष्य में वादी ने अपना शपथ पत्र पेश किया जिस पर प्रतिवादीगण के द्वारा जिरह नहीं करने के कारण जिरह शून्य रही तत्पश्चात उभयपक्षों की बहस सुनी गई।

वकील वादी के अधिवक्ता ने अपनी बहस में अपने वाद में अंकित तथ्यों को दोहराते हुए निवेदन किया की रोही मौजा ललानावास उत्तरादा के खाता संख्या 27/32 की कुल 22.8380 हैव भूमि वर्तमान राजस्व रिकार्ड में वादी के पिता प्रतिवादी संख्या 1 के नाम से दर्ज है।

उक्त भूमि पूर्व में वादी के दादा प्रहलादासिह पुत्र सुगनसिह के नाम से राजस्व रिकार्ड में दर्ज थी वादी के दादा प्रहलादासिह पुत्र सुगनसिह के देहान्त होने पर वाद विरास्तन से वाद भूमि उनके पुत्र प्रतिवादी संख्या 1 के नाम से दर्ज हुई।

वाद भूमि जो प्रतिवादी संख्या 1 जो वादी के पिता है के नाम से दर्ज है वादी के दादा प्रहलादासिह पुत्र सुगनसिह के देहान्त होने के बाद विरास्तन से राजस्व रिकार्ड में दर्ज हुई है जिसके कारण पैतृक सम्पत्ति है जिसमें वादी एवं प्रतिवादी संख्या 2 ता 3 का प्रतिवादी संख्या 1 के साथ बराबर का हक हिस्सा है।


प्रतिवादी संख्या 3 वादी की बहने है एवं प्रतिवादी संख्या 1 की पुत्री है प्रतिवादी संख्या 3 की शादी हो चुकी है एवं प्रतिवादी संख्या 3 ने अपने हक हिस्सा की भूमि का त्याग वादी एवं प्रतिवादी संख्या 1 के पक्ष में किया जा चुका है। इसलिये वाद भूमि वादी एवं प्रतिवादी संख्या 1, 2 का बराबर का हक हिस्सा है जिसे राजस्व रिकार्ड में दर्ज करवा पाने के अधिकारी है।

वादी के वाद को प्रतिवादी संख्या 1 ता 3 ने स्वीकार किया जाकर ईकवाल पेश किया जा चुका है अर्थात वादी के वाद के सम्बन्ध में कोई ऐतराज नहीं है वादी अपने कथनों के सम्बन्ध में न्यायाधिक दृष्टान्त आर.वी.जे. 1998 पेज 615 एवं आरआरडी वर्ष 1998 पेज 646 प्रस्तुत कर निवेदन किया की कोई भी खातेदार कार्तकार आपसी सहमति /राजीनामा के आधार पर अपने हकों को स्थानान्तरण कर सकता है अतः वादी का वाद डिक्री फरमाया जावे।

पेरोंकार राज ने निवेदन किया की वादी ने दादालाई/पैतृक सम्पत्ति का वाद पेश किया है वादी के साक्ष्य सबूतों के आधार पर राज्यहकों को सुरक्षित रखते हुए वाद का निस्तारण फरमावे।

हमने उभयपक्षों की बहस सुनी पत्रावली का अवलोकन किया प्रस्तुत रिकार्ड के अनुसार रोही मौजा ललानावास उत्तरादा के खाता संख्या 27/32 की कुल 22.8380 हैव भूमि वर्तमान राजस्व रिकार्ड में वादी के पिता प्रतिवादी संख्या 1 के नाम से दर्ज है।

जमाबन्दी सम्वत 2029 से 2038 भु0प्रबन्ध विभाग के अनुसार वाद भूमि प्रहलादासिह पुत्र सुगनसिह के नाम से दर्ज थी अर्थात वाद भूमि पूर्व में वादी के दादा प्रहलादासिह पुत्र सुगनसिह के नाम से दर्ज है वादी के दादा प्रहलादासिह पुत्र सुगनसिह के देहान्त होने के बाद विरास्तन से वाद भूमि वादी के पिता प्रतिवादी संख्या 1 के नाम से राजस्व रिकार्ड में दर्ज हुई है विरास्तन से भूमि वादी के पिता के नाम से दर्ज होने के कारण पैतृक सम्पत्ति होना साबित है। हिन्दु उत्तराधिकार अधिनियम की धारा 6, 8 के अनुसार पैतृक सम्पत्ति में वादी का हक हिस्सा है अर्थात दादा की सम्पत्ति में पौते/पौतियों को बराबर का हक हिस्सा होगा। अर्थात वाद भूमि में वादी व प्रतिवादी संख्या 1 ता 3 के हक हिस्सा की भूमि है

 अधिकारी
बोहर

वादी का कथन है कि प्रतिवादी संख्या 3 ने अपने हक हिस्सा की भूमि का त्याग किया हुआ है वादी के कथनों को प्रतिवादी संख्या 3 ने स्वीकार किया जाकर इकबाल पेश किया जाकर निवेदन किया जा चुका है कि वाद भूमि वादी एवं प्रतिवादी संख्या 1, 2 के हक हिस्सा की भूमि है जिसे उनके नाम से राजस्व रिकार्ड में दर्ज की जाती है तो किसी प्रकार का ऐतराज नहीं है

वादी के वाद को प्रतिवादीगण के द्वारा स्वीकार करने एवं वादी के द्वारा प्रस्तुत साक्ष्य सवुत एवं न्यायाधिक दृष्टान्तों जो प्रकरण पर चर्चा होते हैं के आधार पर वाद वादी साबित होने के कारण काबिल डिक्री है तथा प्रतिवादी संख्या 3 ने अपने हकों का त्याग किये जाने के कारण राज्यहकों की सुरक्षा के मध्यनजर स्टाम्प ड्यूटी कायम की जानी न्यायोचित है।

अतः वादी के वादी को प्रतिवादी संख्या 1 ता 3 के द्वारा वादी के वाद को स्वीकार करने एवं परोकार राज का किसी प्रकार का ऐजराज नहीं होने एवं वादी के द्वारा प्रस्तुत साक्ष्य सबुतो एवं न्यायाधिक दृष्टान्तों के आधार पर वाद वादी साबित होने के कारण डिक्री किया जाकर धोषणा की जाती है कि रोही मौजा ललानाबास उतरादा के खाता संख्या 27/32 की कुल 22.8380 हैक् भूमि वर्तमान राजस्व रिकार्ड में वादी के पिता प्रतिवादी संख्या 1 के नाम से दर्ज है के वादी एवं प्रतिवादी संख्या 1, 2 तीनों बहिव के खातेदार काश्तकार धोषित किया जाता है इसी अनुसार राजस्व रिकार्ड में अंकन करने हेतु ईजराय प्रार्थना पत्र के सलग्न 5000/- रु का स्टाम्प तकमीलन शामिल किया जावे। यदि भूमि बैक के रहन हो तो वाद रहनमुक्त राजस्व रिकार्ड में अंकन किया जावे व्यय वाद उभयपक्ष अपना अपना वहन करेगे। इसी आशय की पर्चा डिक्री जारी की जाकर शामिल भिसल की गई पत्रावली नम्बर से कम की जाकर वाद तरतीब तकमील जावता दाखिल दफतर हो।

निर्णय आज दिनांक 03/03/2021 को मेरे द्वारा लिखाया जाकर बसरे ईजलास में सुनाया गया।

उपखण्ड अधिकारी (राजस्व)
उपखण्ड अधिकारी
नोहर (हनुमानगढ़)
नोहर

सत्यमेव जयते

पर्चा डिक्री

(आर्डर 20, रूल 6-7 जाब्ता दिवानी)

न्यायालय सहायक कलक्टर एवं उपखण्ड अधिकारी नोहर

अनवान :-

1. महेन्द्रसिंह पुत्र करणीसिंह जाति राजपूत साकिन ललानाबास उत्तरादा तहसील नोहर जिला हनुमानगढ।

वादी

बनाम


1. करणीसिंह पुत्र प्रहलादसिंह जाति राजपूत निवासी ललानाबास उत्तरादा तहसील नोहर जिला हनुमानगढ।
2. पृथ्वीसिंह पुत्र करणीसिंह जाति राजपूत निवासी ललानाबास दिखनादा तहसील नोहर जिला हनुमानगढ।
3. राजबाला पुत्री करणीसिंह जाति राजपूत निवासी ललानाबास दिखनादा तहसील नोहर जिला हनुमानगढ।
4. राजस्थान सरकार जरिये तहसीलदार राजस्व नोहर जिला हनुमानगढ।

वाद अन्तर्गत धारा 88, राजस्थान काश्तकारी अधिनियम 1955

राजस्व वाद संख्या 1087 सन 2020 निर्णय दिनांक-03/03/2021

आज यह वाद मुझ श्वेता कोचर उपखण्ड अधिकारी (राजस्व) नोहर के समक्ष अधिवक्ता वादी एवं परोकार राज की उपस्थिति में अंतिम निपटारे/ निर्णय हेतु प्रस्तुत होने पर वाद वादी साक्ष्य सवुतो एवं प्रतिवादीगण की सहमति के आधार पर साबित होने के कारण वाद वादी डिक्री किया जाकर धोषणा की जाती है कि रोही मौजा ललानाबास उत्तरादा के खाता संख्या 27/32 की कुल 22.8380 हैक्ठ भूमि वर्तमान राजस्व रिकार्ड में वादी के पिता प्रतिवादी संख्या 1 के नाम से दर्ज है के वादी एवं प्रतिवादी संख्या 1, 2 तीनों बहिब के खातेदार काश्तकार धोषित किया जाता है इसी अनुसार राजस्व रिकार्ड में अंकन करने हेतु ईजराय प्रार्थना पत्र के सलग्न 5000/- रु का स्टाम्प तकमीलन शामिल किया जावे। यदि भूमि बैक के रहन हो तो वाद रहनमुक्त राजस्व रिकार्ड में अंकन किया जावे व्यय वाद उभयपक्ष अपना अपना वहन करेगे।

पर्चा डिक्री आज दिनांक 03/03/2021 को मेरे हस्ताक्षर एवं कार्यालय मुद्रा से जारी की गई।


उपखण्ड अधिकारी (राजस्व)
नोहर (हनुमानगढ)