

प्रशासन गांव के संग अभियान वर्ष - 2021

न्यायालय सहायक कलक्टर एवं उपखण्डाधिकारी (राजस्व) नोहर

पीठासीन अधिकारी का नाम : सुश्री श्वेता कोचर (आर0ए0एस0)

वाद सं0 : 1124 सन 2020

अनवान :-

1. मानाराम पुत्र रामप्रताप उर्फ रामपत जाति जाट निवासी रामगढ तहसील नोहर जिला हनुमानगढ।

वादी

बनाम

1. बृजलाल पुत्र रामप्रताप उर्फ रामपत जाति जाट निवासी रामगढ तहसील नोहर।
1/1 गुडडी देवी पत्नी बृजलाल जाति जाट निवासी रामगढ तहसील नोहर
1/2 बलराम पुत्र बृजलाल जाति जाट निवासी रामगढ तहसील नोहर
1/3 बाला पुत्री बृजलाल जाति जाट निवासी रामगढ तहसील नोहर
1/4 कैलाश पुत्र बृजलाल जाति जाट निवासी रामगढ तहसील नोहर
2. गोपाल कृष्ण पुत्र महावीर जाति जाट निवासी रामगढ तहसील नोहर
3. जयकिशन पुत्र खिराज जाति जाट निवासी रामगढ तहसील नोहर
4. दयाराम पुत्र खिराज जाति जाट निवासी रामगढ तहसील नोहर
5. निहाल सिंह पुत्र खिराज जाति जाट निवासी रामगढ तहसील नोहर
6. रामप्रताप पुत्र खिराज जाति जाट निवासी रामगढ तहसील नोहर
7. शिशपाल पुत्र खिराज जाति जाट निवासी रामगढ तहसील नोहर
8. राममूर्ति पुत्री खिराज पत्नी नरसी बैनिवाल जाति जाट निवासी बरासरी -सिरसा
9. रामस्वरूप पुत्र खिराज जाति जाट निवासी रामगढ तहसील नोहर
10. महावीर पुत्र धनीराम जाति जाट निवासी रामगढ तहसील नोहर
11. विक्रम सिंह पुत्र महावीर सिंह जाति जाट निवासी रामगढ तहसील नोहर
12. राजस्थान सरकार जरिये तहसीलदार राजस्व नोहर जिला हनुमानगढ।

प्रतिवादीगण

राजस्थान काश्तकारी अधिनियम 1955 की धारा 88

उपस्थित : श्री रविन्द्र कुमार गोदारा अधिवक्ता वादी


पैरोकार राज

निर्णय दिनांक :- 11.10.2021

सक्षेप में तथ्य इस प्रकार से है कि वादी ने जरिये अधिवक्ता यह वाद अन्तर्गत राजस्थान काश्तकारी अधिनियम 1955 की धारा 88 के तहत इस आशय का पेश किया गया की रोही मौजा चक 19 डीपीएन के खाता संख्या 66/66 की कुल 2.3120 हैक् में से 1/6 हिस्सा भूमि प्रतिवादी संख्या 1 के व 1/3 हिस्सा, प्रतिवादी संख्या 10 के, 1/6 हिस्सा, वादी के, 1/3 हिस्सा प्रतिवादी संख्या 3 ता 9 के पिता खिराज के नाम दर्ज है तथा रोही मौजा 16 डीपीएन के खाता संख्या 141/127 की कुल 16.4700 हैक् में से प्रतिवादी संख्या 1 के 1/6 हिस्सा, प्रतिवादी संख्या 2 के 1/9 हिस्सा, प्रतिवादी संख्या 3 ता 9 प्रत्येक 1/21 हिस्सा प्रतिवादी संख्या 10 के 1/9 हिस्सा प्रतिवादी संख्या 11 के 1/9 हिस्सा तथा रोही मौजा 15 डीपीएन के खाता संख्या 105/105 की कुल 4.3010 हैक् भूमि में प्रतिवादी संख्या 2, 10, 11 प्रत्येक 1/9 हिस्सा व प्रतिवादी संख्या 3 ता 9 प्रत्येक 1/21 हिस्सा व वादी के पिता के नाम 1/3 हिस्सा भूमि वर्तमान राजस्व रिकार्ड में दर्ज है।

वादी एवं प्रतिवादीगण एक ही परिवार के सदस्य है जिनकी भूमि सयुक्त खाता में अपने हक हिस्सा के अनुसार दर्ज है वादी एवं प्रतिवादी संख्या 1 ता 11 ने काश्त की सुविधा एवं सिचाई सुविधा को ध्यान में रखते हुए आपसी सहमति से बाहमी बटवारा कर लिया है उसी के अनुसार भूमि काश्त करते आ रहे है किन्तु राजस्व रिकार्ड में बाहमी बटवारा के अनुसार भूमि दर्ज नहीं है जिससे वादी के खातेदारी अधिकारों का हनन होता है वादी अपने बाहमी बटवारा के अनुसार भूमि राजस्व रिकार्ड में दर्ज करवाने का अधिकारी है

वादी ने प्रतिवादीगण को कई मर्तबा कहा की बाहमी बटवारा के अनुसार भूमि राजस्व रिकार्ड में दर्ज करवा देवे तो कुछ दिनों तक तो आज कल आज कल करते रहे किन्तु अन्त में इन्कार हो गये इसलिये यह वाद पेश किया गया है।


उपखण्ड अधिकारी
नोहर

अतः वादी का वाद डिक्री किया जाकर घोषणा की जावे की वादी एवं प्रतिवादीगण के मध्य हुए बाहमी बटवारा के अनुसार भूमि राजस्व रिकार्ड में दर्ज करवा पाने के अधिकारी है। वादी का वाद डिक्री फरमाया जावे।

वादी का वाद प्रस्तुत होने पर दर्ज रजिस्टर किया जाकर प्रतिवादीगण को जरिये सम्मन तलब किया गया प्रतिवादी संख्या 1 ता 11 जरिये अधिवक्ता न्यायालय में उपस्थित आकर वादी के वाद को स्वीकार करते हुए ईकवाल दावा पेश किया जाकर प्रतिवादी संख्या 1 ता 11 ने निवेदन किया की वाद भूमि रायुक्त खाते में वादी एवं प्रतिवादी संख्या 1 ता 11 के नाम से दर्ज है जो एक ही परिवार के सदस्य है जिन्होंने काश्त एवं सिचाई की सुविधा को ध्यान में रखते हुए आपसी सहमति से वाद भूमि का बाहमी बटवारा कर लिया है जो प्रस्तुत राजीनामा मे दर्ज है उसी के अनुसार भूमि वादी एवं प्रतिवादी संख्या 1 ता 11 के नाम दर्ज की जाती है तो किसी प्रकार का ऐतराज नहीं है व अपने कथनों के समर्थन में ईकवाला दावा पेश किया गया। शामिल मिसल किया एवं पेरोकार राज ने निवेदन किया की वादी के द्वारा प्रस्तुत साक्ष्य सबुतों एवं मजमे आम की सहमति/जानकारी के आधार पर वाद का निस्तारण फरमावे।

प्रकरण में प्रतिवादीगण का ईकवाल/आपसी सहमति मजमे आम में होने के कारण अन्य किसी कार्यवाही की आवश्यकता नहीं रही।

पत्रावली प्रशासन गांव के संग अभियान - वर्ष -2021 कैम्प कोर्ट में पेश हुई वादी के अधिवक्ता ने निवेदन किया की प्रकरण में उभयपक्षों की सहमति पेश हो चुकी है अर्थात वादी के वाद को प्रतिवादी संख्या 1 ता 11 ने स्वीकार किया जाकर ईकवाल/सहमति पेश किया जा चुका है अर्थात वादी के वाद के सम्बन्ध में कोई ऐतराज नहीं है तथा अपने कथनों के सम्बन्ध में न्यायाधिक दृष्टान्त आर.बी.जे. 1998 पेज 615 एवं आरआरडी वर्ष 1998 पेज 646 प्रस्तुत कर निवेदन किया की कोई भी खातेदार काश्तकार आपसी सहमति /राजीनामा के आधार पर अपने हकों को स्थानान्तरण कर सकता है अतः वादी का वाद न्यायाधिक दृष्टान्तों एवं आपसी सहमति /मजमे आम की सहमति /जानकारी के आधार पर वाद वादी डिक्री फरमाया जावे।


हमने उभयपक्षों को सुना पत्रावली का अवलोकन किया प्रस्तुत रिकार्ड के अनुसार रोही मौजा चक 19 डीपीएन के खाता संख्या 66/66 की कुल 2.3120 हैक् में से 1/6 हिस्सा भूमि प्रतिवादी संख्या 1 के व 1/3 हिस्सा, प्रतिवादी संख्या 10 के, 1/6 हिस्सा, वादी के, 1/3 हिस्सा प्रतिवादी संख्या 3 ता 9 के पिता खिराज के नाम दर्ज है तथा रोही मौजा 16 डीपीएन के खाता संख्या 141/127 की कुल 16.4700 हैक् मे से प्रतिवादी संख्या 1 के 1/6 हिस्सा, प्रतिवादी संख्या 2 के 1/9 हिस्सा, प्रतिवादी संख्या 3 ता 9 प्रत्येक 1/21 हिस्सा प्रतिवादी संख्या 10 के 1/9 हिस्सा प्रतिवादी संख्या 11 के 1/9 हिस्सा तथा रोही मौजा 15 डीपीएन के खाता संख्या 105/105 की कुल 4.3010 हैक् भूमि में प्रतिवादी संख्या 2, 10, 11 प्रत्येक 1/9 हिस्सा व प्रतिवादी संख्या 3 ता 9 प्रत्येक 1/21 हिस्सा व वादी के पिता के नाम 1/3 हिस्सा भूमि वर्तमान राजस्व रिकार्ड में दर्ज है।

वादी का कथन है कि वाद भूमि वादी एवं प्रतिवादी संख्या 1 ता 11 के नाम सयुक्त खाते में दर्ज है वादी एवं प्रतिवादी संख्या 1 ता 11 ने आपसी सहमति से वाद भूमि का बाहमी बटवारा कर लिया है उसी के अनुसार राजस्व रिकार्ड में दर्ज करवाना चाहते है वादी के वाद को प्रतिवादी संख्या 1 ता 11 ने स्वीकार किया जाकर निवेदन किया जा चुका है कि वादी एवं प्रतिवादी संख्या 1 ता 11 के मध्य हुए बाहमी बटवारा के अनुसार भूमि राजस्व रिकार्ड में दर्ज की जाती है तो किसी प्रकार का ऐतराज नहीं है व आपसी हमति पेश की जा चुकी है।

वादी के वाद को प्रतिवादीगण के द्वारा स्वीकार करने एवं वादी के द्वारा प्रस्तुत साक्ष्य सबुत एवं न्यायाधिक दृष्टान्तों जो प्रकरण पर चस्पा होते है के आधार पर वाद वादी साबित होने के कारण काबिल डिक्री है।

अतः वादी के वादी को प्रतिवादी संख्या 1 ता 11 के द्वारा वादी के वाद को स्वीकार करने एवं वादी के द्वारा प्रस्तुत साक्ष्य सबुतों एवं न्यायाधिक दृष्टान्तों के आधार पर वाद वादी साबित होने के कारण डिक्री किया जाकर घोषणा की जाती है कि

1 कैलाश कुमार, बलराम, बाला पि0 बृजलाल, गुडडी देवी पत्नी बृजलाल हिस्सा 1/2 राहिन शाखा रामगढ उज्जलवास मानाराम उर्फ मानसिंह पुत्र रामपत हिस्सा 1/2 राहिन SBI शाखा 12 डी.पी.एन. जाति जाट निवासी रामगढ तहसील नोहर तहसील नोहर जिला हनुमानगढ राजस्थान का हिस्सा रोही मौजा 16 डी.पी.एन. के खाता नं0 141/127 के प0नं0 372/441 मु0नं0 15 के

 उपखण्ड अधिकारी
नोहर

किला नं० 16/1 की 0.2020 है० नहरी किला नं० 16/2 की 0.038 है० गै०मु० रास्ता किला नं० 17 की 0.038 है० नहरी किला नं० 25/1 की 0.038 है० गै०मु० रास्ता किला नं० 25/2 की 0.215 है० नहरी प०नं० 372/442 मु०नं० 54 के किला नं० 5/1 की 0.038 है० गै०मु० रास्ता किला नं० 5/2 की 0.215 है० नहरी प०नं० 373/441 मु०नं० 16 के किला नं० 17 ता 24 की 2.024 है० नहरी प०नं० 373/442 मु०नं० 53 के किला नं० 1-2 की 0.506 है० नहरी किला नं० 3/1 की 0.105 है० नहरी प०नं० 380/442 मु०नं० 46 के किला नं० 18 की 0.253 है० नहरी किला नं० 21 ता 23 की 0.759 है० नहरी प०नं० 390/442 मु०नं० 36 के किला नं० 16/1 की 0.025 है० गै०मु० रास्ता किला नं० 16/2 की 0.228 है० नहरी किला नं० 17-18 की 0.506 है० नहरी किला नं० 23-24 की 0.506 है० नहरी किला नं० 25/1 की 0.025 है० गै०मु० रास्ता किला नं० 25/2 की 0.228 है० नहरी प०नं० 390/443 मु०नं० 73 के किला नं० 3/1 की 0.025 है० गै०मु० रास्ता किला नं० 3/2 की 0.228 है० नहरी किला नं० 4/1 की 0.025 है० गै०मु० रास्ता किला नं० 4/2 की 0.228 है० नहरी किला नं० 5/1 की 0.051 है० गै०मु० रास्ता किला नं० 5/2 की 0.202 है० नहरी किला नं० 6/2 की 0.020 है० नहरी किला नं० 7/1 की 0.020 है० नहरी किला नं० 8/1 की 0.019 है० नहरी इस प्रकार कुल कित्ता 39 की कुल क्षेत्रफल 6.767 है० नहरी 6.502 है० रास्ता 0.265 है० खातेदारी भूमि तथा रौही मौजा 15 डी.पी.एन. के खाता नं० 105/105 के प०नं० 391/442 मु०नं० 9 के किला नं० 19 ता 22 की 1.012 है० नहरी इस प्रकार कुल कित्ता 4 की कुल क्षेत्रफल 1.012 है० नहरी खातेदारी भूमि रहेगी

2- गोपालकृष्ण पुत्र महावीर प्रसाद हिस्सा 1/3 विक्रम सिंह पुत्र महावीर सिंह हिस्सा 1/3 महावीर पुत्र घनीराम हिस्सा 1/3 जाति जाट निवासी रामगढ तहसील नोहर जिला हनुमानगढ राजस्थान राहिन पुर्ण हिस्सा SBI शाखा 12 डी.पी.एन. का हिस्सा रौही मौजा 16 डी.पी.एन. के खाता नं० 141/127 के प०नं० 372/442 मु०नं० 54 के किला नं० 6/1 की 0.038 है० गै०मु० रास्ता किला नं० 6/2 की 0.215 है० नहरी किला नं० 15/1 की 0.038 है० गै०मु० रास्ता किला नं० 15/2 की 0.215 है० नहरी किला नं० 16/1 की 0.038 है० गै०मु० रास्ता किला नं० 16/2 की 0.215 है० नहरी प०नं० 373/442 मु०नं० 53 किला नं० 3/2 की 0.148 है० नहरी किला नं० 4/1 की 0.205 है० नहरी किला नं० 8 ता 13 की 1.518 है० नहरी किला नं० 18 ता 20 की 0.759 है० नहरी प०नं० 380/442 मु०नं० 46 के किला नं० 11 ता 13 की 0.759 है० नहरी किला नं० 19-20 की 0.506 है० नहरी प०नं० 390 /443 मु०नं० 73 के किला नं० 6/3 की 0.208 है० नहरी किला नं० 7/2 की 0.233 है० नहरी किला नं० 8/2 की 0.234 है० नहरी किला नं० 13-14 की 0.506 है० नहरी किला नं० 15/1 की 0.025 है० गै०मु० रास्ता किला नं० 15/2 की 0.228 है० नहरी किला नं० 6/1 की 0.025 है० रास्ता इस प्रकार कुल कित्ता 30 की कुल क्षेत्रफल 6.113 है० 5.949 है० नहरी, 0.164 है० गै०मु० रास्ता की खातेदारी भूमि व तथा रौही मौजा 15 डी.पी.एन. के खाता नं० 105/105 के प०नं० 391/443 मु०नं० 28 के किला नं० 1-2 की 0.506 है० नहरी किला नं० 9 ता 12 की 1.012 है० नहरी किला नं० 19/1 की 0.009 है० नहरी किला नं० 20/1 की 0.008 है० नहरी इस प्रकार कुल कित्ता 8 की कुल क्षेत्रफल 1.535 है० नहरी खातेदारी भूमि रहेगी


3- जयकिशन, दयाराम, निहाल सिंह, रामप्रताप, राममूर्ति, रामस्वरूप, शिशपाल पि० खिराज, जाति जाट निवासी रामगढ तहसील नोहर जिला हनुमानगढ राजस्थान का हिस्सा रौही मौजा 16 डी.पी.एन. के खाता नं० 141/127 के प०नं० 373/444 मु०नं० 53 के किला नं० 4/2 की 0.048 है० नहरी किला नं० 7 की 0.253 है० नहरी किला नं० 14 की 0.253 है० नहरी किला नं० 17 की 0.253 है० नहरी किला नं० 24 की 0.253 है० नहरी प०नं० 380/442 मु०नु० 46 किला नं० 1 की 0.253 है० नहरी किला नं० 8 ता 10 की 0.759 है० नहरी प०नं० 390/443 मु०नु० 73 किला नं० 16/1 की 0.025 है० गै०मु० रास्ता किला नं० 16/2 की 0.228 है० नहरी किला नं० 17-18 की 0.506 है० नहरी किला नं० 23-24 की 0.506 है० नहरी किला नं० 25/1 की 0.025 है० गै०मु० रास्ता किला नं० 25/2 की 0.228 है० नहरी इस प्रकार से कुल कित्ता 17 की कुल क्षेत्रफल 3.590 हैक्टर, 3.540 है०, नहरी 0.050 है०, गै०मु० रास्ता की खातेदारी भूमि। राहिन हिस्सा जयकिशन, निहाल सिंह, रामप्रताप, रामस्वरूप, शिशपाल SBI शाखा रामगढ उज्जलवास, तथा रौही मौजा 15 डी.पी.एन. के खाता नं० 105/105 के प०नं० 391/443 मु०नं० 28 के किला नं० 19/2 की 0.244 है० नहरी किला नं० 20/2 की 0.245 है० नहरी किला नं० 21-22 की 0.506 है० नहरी प०नं० 390/444 मु०नु० 29 के किला नं० 3-4 की 0.506 है० नहरी किला नं० 5/1 की

सुपरिण्ड अधिकारी
नोहर

नं० 15/2 की 0.215 है० नहरी किला नं० 16/1 की 0.038 है० गै०मु० रास्ता किला नं० 16/2 की 0.215 है० नहरी प०नं० 373/442 मु०नं० 53 किला नं० 3/2 की 0.148 है० नहरी किला नं० 4/1 की 0.205 है० नहरी किला नं० 8 ता 13 की 1.518 है० नहरी किला नं० 18 ता 20 की 0.759 है० नहरी प०नं० 380/442 मु०नं० 46 के किला नं० 11 ता 13 की 0.759 है० नहरी किला नं० 19-20 की 0.506 है० नहरी प०नं० 390 /443 मु०नं० 73 के किला नं० 6/3 की 0.208 है० नहरी किला नं० 7/2 की 0.233 है० नहरी किला नं० 8/2 की 0.234 है० नहरी किला नं० 13-14 की 0.506 है० नहरी किला नं० 15/1 की 0.025 है० गै०मु० रास्ता किला नं० 15/2 की 0.228 है० नहरी किला नं० 6/1 की 0.025 है० रास्ता इस प्रकार कुल किता 30 की कुल क्षेत्रफल 6.113 है० 5.949 है० नहरी, 0.164 है० गै०मु० रास्ता की खातेदारी भूमि व तथा रोही मौजा 15 डी.पी.एन. के खाता नं० 105/105 के प०नं० 391/443 मु०नं० 28 के किला नं० 1-2 की 0.506 है० नहरी किला नं० 9 ता 12 की 1.012 है० नहरी किला नं० 19/1 की 0.009 है० नहरी किला नं० 20/1 की 0.008 है० नहरी इस प्रकार कुल किता 8 की कुल क्षेत्रफल 1.535 है० नहरी खातेदारी भूमि रहेगी

3- जयकिशन, दयाराम, निहाल सिंह, रामप्रताप, राममूर्ति, रामस्वरूप, शिशपाल पि० खिराज, जाति जाट निवासी रामगढ तहसील नोहर जिला हनुमानगढ राजस्थान का हिस्सा रोही मौजा 16 डी.पी.एन. के खाता नं० 141/127 के प०नं० 373/444 मु०नं० 53 के किला नं० 4/2 की 0.048 है० नहरी किला नं० 7 की 0.253 है० नहरी किला नं० 14 की 0.253 है० नहरी किला नं० 17 की 0.253 है० नहरी किला नं० 24 की 0.253 है० नहरी प०नं० 380/442 मु०नु० 46 किला नं० 1 की 0.253 है० नहरी किला नं० 8 ता 10 की 0.759 है० नहरी प०नं० 390/443 मु०नु० 73 किला नं० 16/1 की 0.025 है० गै०मु० रास्ता किला नं० 16/2 की 0.228 है० नहरी किला नं० 17-18 की 0.506 है० नहरी किला नं० 23-24 की 0.506 है० नहरी किला नं० 25/1 की 0.025 है० गै०मु० रास्ता किला नं० 25/2 की 0.228 है० नहरी इस प्रकार से कुल किता 17 की कुल क्षेत्रफल 3.590 हैक्टर, 3.540 है०, नहरी 0.050 है०, गै०मु० रास्ता की खातेदारी भूमि। राहिन हिस्सा जयकिशन, निहाल सिंह, रामप्रताप, रामस्वरूप, शिशपाल SBI शाखा रामगढ उज्जलवास, तथा रोही मौजा 15 डी.पी.एन. के खाता नं० 105/105 के प०नं० 391/443 मु०नं० 28 के किला नं० 19/2 की 0.244 है० नहरी किला नं० 20/2 की 0.245 है० नहरी किला नं० 21-22 की 0.506 है० नहरी प०नं० 390/444 मु०नु० 29 के किला नं० 3-4 की 0.506 है० नहरी किला नं० 5/1 की 0.025 है० गै०मु० खाला किला नं० 5/2 की 0.228 है० नहरी इस प्रकार कुल किता 8 की कुल क्षेत्रफल 1.754 है० 1.729 है० नहरी 0.025 है० गै०मु० खाला की खातेदारी भूमि। राहिन हिस्सा जयकिशन, निहाल सिंह, रामप्रताप, रामस्वरूप, शिशपाल SBI शाखा रामगढ उज्जलवास, तथा रोही मौजा चक 19 डी.पी.एन. के खाता नं० 66/66 के प०नं० 372/441 मु०नं० 2 के किला नं० 18 की 0.038 है० नहरी किला नं० 23 की 0.253 है० नहरी किला नं० 24/1 की 0.025 है० गै०मु० रास्ता किला नं० 24/2 की 0.025 है० नहरी प०नं० 372/442 मु०नं० 3 के किला नं० 3 की 0.253 है० नहरी किला नं० 4/1 की 0.025 है० गै०मु० रास्ता किला नं० 4/2 की 0.025 है० नहरी किला नं० 7/1 की 0.025 है० गै०मु० रास्ता किला नं० 7/2 की 0.025 है० नहरी किला नं० 8-9 की 0.506 है० नहरी किला नं० 12-13 की 0.506 है० नहरी किला नं० 14/1 की 0.025 है० गै०मु० रास्ता किला नं० 14/2 की 0.025 है० नहरी किला नं० 17/1 की 0.025 है० गै०मु० रास्ता किला नं० 17/2 की 0.025 है० नहरी किला नं० 18-19 की 0.506 है० नहरी इस प्रकार कुल किता 15 की कुल क्षेत्रफल 2.312 है० 2.1870 है० नहरी 0.1250 है० गै०मु० रास्ता की खातेदारी भूमि रहेगी इसी अनुसार राजस्व रिकार्ड में अंकन करने हेतु ईजराय प्रार्थना पत्र के सलग्न 200/- रु का स्टाम्प तकमीलन शामिल किया जावे। बैंक ऋण यथावत रहेगा व्यय वाद उभयपक्ष अपना अपना वहन करेगे।

पर्चा डिक्री आज दिनांक 11.10.2021 को प्रशासन गांव के संग अभियान वर्ष - 2021 में मेरे हस्ताक्षर एवं कार्यालय मुद्रा से जारी की गई ।


 उपखण्ड अधिकारी (राजस्व)
 नोहर (हनुमानगढ)
 प्रशासन गांव के संग अभियान वर्ष- 2021
 कैम्प कोर्ट...कानसर..

प्रशासन गांव के संग अभियान वर्ष - 2021

पर्चा डिक्री

(आर्डर 20, रूल 6-7 जाब्ता दिवानी)

न्यायालय सहायक कलक्टर एवं उपखण्ड अधिकारी नोहर

अनवान :-

1. मानाराम पुत्र रामप्रताप उर्फ रामपत जाति जाट निवासी रामगढ तहसील नोहर ।

वादी

बनाम

1. बृजलाल पुत्र रामप्रताप उर्फ रामपत जाति जाट निवासी रामगढ तहसील नोहर ।
 - 1/1 गुडडी देवी पत्नी बृजलाल जाति जाट निवासी रामगढ तहसील नोहर
 - 1/2 बलराम पुत्र बृजलाल जाति जाट निवासी रामगढ तहसील नोहर
 - 1/3 बाला पुत्री बृजलाल जाति जाट निवासी रामगढ तहसील नोहर
 - 1/4 कैलाश पुत्र बृजलाल जाति जाट निवासी रामगढ तहसील नोहर
2. गोपाल कृष्ण पुत्र महावीर जाति जाट निवासी रामगढ तहसील नोहर
3. जयकिशन पुत्र खिराज जाति जाट निवासी रामगढ तहसील नोहर
4. दयाराम पुत्र खिराज जाति जाट निवासी रामगढ तहसील नोहर
5. निहाल सिंह पुत्र खिराज जाति जाट निवासी रामगढ तहसील नोहर
6. रामप्रताप पुत्र खिराज जाति जाट निवासी रामगढ तहसील नोहर
7. शिशपाल पुत्र खिराज जाति जाट निवासी रामगढ तहसील नोहर
8. राममूर्ति पुत्री खिराज पत्नी नरसी बैनिवाल जाति जाट निवासी बरासरी -सिरसा
9. रामस्वरूप पुत्र खिराज जाति जाट निवासी रामगढ तहसील नोहर
10. महावीर पुत्र धनीराम जाति जाट निवासी रामगढ तहसील नोहर
11. विक्रम सिंह पुत्र महावीर सिंह जाति जाट निवासी रामगढ तहसील नोहर
12. राजस्थान सरकार जरिये तहसीलदार राजस्व नोहर जिला हनुमानगढ ।

प्रतिवादीगण

वाद अन्तर्गत धारा 88, राजस्थान काश्तकारी अधिनियम 1955

राजस्व वाद संख्या 923 सन 2021 निर्णय दिनांक- 11.10.2021


आज यह वाद प्रशासन गांव के संग अभियान वर्ष - 2021 कैम्प कोर्ट में मुझ श्वेता कोचर उपखण्ड अधिकारी (राजस्व) नोहर के समक्ष उभयपक्षों की उपस्थिति में अंतिम निपटारे/ निर्णय हेतु प्रस्तुत होने पर वाद वादी साक्ष्य सबुतो एवं आपसी सहमति के आधार पर साबित होने के कारण वाद वादी डिक्री किया जाकर धोषणा की जाती है कि कैलाश कुमार, बलराम, बाला पि० बृजलाल, गुडडी देवी पत्नी बृजलाल हिस्सा 1/2 राहिन शाखा रामगढ उज्जलवास मानाराम उर्फ मानसिंह पुत्र रामपत हिस्सा 1/2 राहिन SBI शाखा 12 डी.पी.एन. जाति जाट निवासी रामगढ तहसील नोहर तहसील नोहर जिला हनुमानगढ राजस्थान का हिस्सा रौही मौजा 16 डी.पी.एन. के खाता नं० 141/127 के प०नं० 372/441 मु०नं० 15 के किला नं० 16/1 की 0.2020 है० नहरी किला नं० 16/2 की 0.038 है० गै०मु० रास्ता किला नं० 17 की 0.038 है० नहरी किला नं० 25/1 की 0.038 है० गै०मु० रास्ता किला नं० 25/2 की 0.215 है० नहरी प०नं० 372/442 मु०नं० 54 के किला नं० 5/1 की 0.038 है० गै०मु० रास्ता किला नं० 5/2 की 0.215 है० नहरी प०नं० 373/441 मु०नं० 16 के किला नं० 17 ता 24 की 2.024 है० नहरी प०नं० 373/442 मु०नं० 53 के किला नं० 1-2 की 0.506 है० नहरी किला नं० 3/1 की 0.105 है० नहरी प०नं० 380/442 मु०नं० 46 के किला नं० 18 की 0.253 है० नहरी किला नं० 21 ता 23 की 0.759 है० नहरी प०नं० 390/442 मु०नं० 36 के किला नं० 16/1 की 0.025 है० गै०मु० रास्ता किला नं० 16/2 की 0.228 है० नहरी किला नं० 17-18 की 0.506 है० नहरी किला नं० 23-24 की 0.506 है० नहरी किला नं० 25/1 की 0.025 है० गै०मु० रास्ता किला नं० 25/2 की 0.228 है० नहरी प०नं० 390/443 मु०नं० 73 के किला नं० 3/1 की 0.025 है० गै०मु० रास्ता किला नं० 3/2 की 0.228 है० नहरी किला नं० 4/1 की 0.025 है० गै०मु० रास्ता किला नं० 4/2 की 0.228 है० नहरी किला नं० 5/1 की 0.051 है० गै०मु० रास्ता किला नं० 5/2 की 0.202 है० नहरी किला नं० 6/2 की 0.020 है० नहरी किला नं० 7/1 की 0.020 है० नहरी किला नं० 8/1 की 0.019 है० नहरी इस प्रकार कुल कित्ता 39 की कुल क्षेत्रफल 6.767 है० नहरी 6.502 है० रास्ता 0.265 है० खातेदारी भूमि तथा रौही मौजा 15 डी.पी.एन. के खाता नं० 105/105 के प०नं० 391/442 मु०नं० 9 के किला नं० 19 ता 22 की 1.012 है० नहरी इस प्रकार कुल कित्ता 4 की कुल क्षेत्रफल 1.012 है० नहरी खातेदारी भूमि रहेगी ।

2- गोपालकृष्ण पुत्र महावीर प्रसाद हिस्सा 1/3 विक्रम सिंह पुत्र महावीर सिंह हिस्सा 1/3 महावीर पुत्र धनीराम हिस्सा 1/3 जाति जाट निवासी रामगढ तहसील नोहर जिला हनुमानगढ राजस्थान राहिन पुर्ण हिस्सा SBI शाखा 12 डी.पी.एन. का हिस्सा रौही मौजा 16 डी.पी.एन. के खाता नं० 141/127 के प०नं० 372/442 मु०नं० 54 के किला नं० 6/1 की 0.038 है० गै०मु० रास्ता किला नं० 6/2 की 0.215 है० नहरी किला नं० 15/1 की 0.038 है० गै०मु० रास्ता किला

उपखण्ड अधिकारी

नोहर

0.025 है0 गै0मु0 खाला किला नं0 5/2 की 0.228 है0 नहरी इस प्रकार कुल कित्ता 8 की कुल क्षेत्रफल 1.754 है0 1.729 है0 नहरी 0.025 है0 गै0मु0 खाला की खातेदारी भूमि। राहिन हिस्सा जयकिशन, निहाल सिंह, रामप्रताप, रामस्वरूप, शिशपाल SBI शाखा रामगढ उज्जलवास, तथा रोही मोजा चक 19 डी.पी.एन. के खाता सं0 66/66 के प0नं0 372/441 मु0नं0 2 के किला नं0 18 की 0.038 है0 नहरी किला नं0 23 की 0.253 है0 नहरी किला नं0 24/1 की 0.025 है0 गै0मु0 रास्ता किला नं0 24/2 की 0.025 है0 नहरी प0नं0 372/442 मु0नं0 3 के किला नं0 3 की 0.253 है0 नहरी किला नं0 4/1 की 0.025 है0 गै0मु0 रास्ता किला नं0 4/2 की 0.025 है0 नहरी किला नं0 7/1 की 0.025 है0 गै0मु0 रास्ता किला नं0 7/2 की 0.025 है0 नहरी किला नं0 8-9 की 0.506 है0 नहरी किला नं0 12-13 की 0.506 है0 नहरी किला नं0 14/1 की 0.025 है0 गै0मु0 रास्ता किला नं0 14/2 की 0.025 है0 नहरी किला नं0 17/1 की 0.025 है0 गै0मु0 रास्ता किला नं0 17/2 की 0.025 है0 नहरी किला नं0 18-19 की 0.506 है0 नहरी इस प्रकार कुल कित्ता 15 की कुल क्षेत्रफल 2.312 है0 2.1870 है0 नहरी 0.1250 है0 गै0मु0 रास्ता की खातेदारी भूमि रहेगी इसी अनुसार राजस्व रिकार्ड में अंकन करने हेतु ईजराय प्रार्थना पत्र के सलग्न 200/- रू का स्टाम्प तकमीलन शामिल किया जावे। बैंक ऋण यथावत रहेगा व्यय वाद उभयपक्ष अपना अपना वहन करेगे। इसी आशय की पर्चा डिक्री जारी की जाकर शामिल मिसल की गई पत्रावली नम्बर से कम की जाकर बाद तरतीब तकमील जाव्ता दाखिल दफतर हो निर्णय आज दिनांक 11.10.2021 को प्रशासन गांव के संग अभियान वर्ष - 2021 मेरे द्वारा लिखाया जाकर सुनाया गया।


उपखण्ड अधिकारी (राजस्व)
उपखण्ड अधिकारी
नोहर (हनुमानगढ)
प्रशासन गांव के संग अभियान वर्ष- 2021
कैम्प कोर्ट-कानसर

सत्यमेव जयते