

न्यायालय उपखण्डाधिकारी (राजस्व) नोहर जिला हनुमानगढ

पीठासीन अधिकारी का नाम :- श्वेता कोवर (आर०ए०एस०)

मिसल न०- 26/2021

अनवान :-

1. देवेन्द्र कुमार पुत्र कुम्भाराम जाति जाट निवासी विरकाली तहसील नोहर।
2. भागीरथ पुत्र सुरजाराग जाति जाट निवासी विरकाली तहसील नोहर।
3. महेन्द्र पुत्र हरचन्द जाति जाट निवासी विरकाली तहसील नोहर।

प्रार्थीगण

बनाम्

1. भागीरथ पुत्र पतराम जाति कुम्हार निवासी विरकाली तहसील नोहर।
2. सन्तलाल पुत्र भागीरथ जाति कुम्हार निवासी विरकाली तहसील नोहर।
3. महादेव बलारा पुत्र सुरजाराग जाति जाट निवासी विरकाली तहसील नोहर।
4. रामलाल पुत्र सुरजाराग जाति जाट निवासी विरकाली तहसील नोहर।
5. पूर्णराम पुत्र चानणराम जाति जाट निवासी विरकाली तहसील नोहर।
6. शिवभगवान पुत्र निराणाराम जाति जाट निवासी विरकाली तहसील नोहर।
7. शिशपाल पुत्र निराणाराम जाति जाट निवासी विरकाली तहसील नोहर।
8. हेतराम पुत्र निराणाराम जाति जाट निवासी विरकाली तहसील नोहर।
9. देवीलाल पुत्र चुनीराम जाति जाट निवासी विरकाली तहसील नोहर।
10. कुम्भाराम पुत्र चानणराम जाति जाट निवासी विरकाली तहसील नोहर।
11. महावीर पुत्र कुम्भाराम जाति जाट निवासी विरकाली तहसील नोहर।
12. कालुराम पुत्र हरचन्द जाति जाट निवासी विरकाली तहसील नोहर।
13. राजस्थान राज्य जरिये तहसीलदार राजस्व नोहर जिला हनुमानगढ।

गैरसायलान

प्रार्थना-पत्र अन्तर्गत धारा 251-(क) राज०

काश्तकारी अधिनियम सन् 1955

उपरिथत :- श्री भरतसिंह वैनीवाल अभिभाषक, प्रार्थी

श्री मागेराम गोदारा अधिवक्ता गैरसायल

निर्णय दिनांक : 05/07/2022

संक्षेप में तथ्य इस प्रकार से है कि प्रार्थी ने प्रार्थना पत्र अन्तर्गत धारा 251 (क) राजस्थान काश्तकारी अधिनियम के तहत प्रस्तुत कर निवेदन किया की

रोही मौजा चक 5 पीपीएम के खाता संख्या 9/28 की कुल 1.7280 हैक् व रोही मौजा विरकाली बरानी के खाता संख्या 63/200 3.3710 हैक् भूमि में प्रार्थी संख्या 1 व अप्रार्थी संख्या 23, 24 का 1/3, 1/3 हिस्सा भूमि है व रोही मौजा विरकाली बरानी के खाता संख्या 320/272 की कुल 4.9840 हैक् भूमि में प्रार्थी संख्या 2 की कृषि भूमि है तथा रोही मौजा 5 पीपीएम के खाता संख्या 62/59 की कुल 1.1350 हैक् भूमि प्रार्थी संख्या 3 व अप्रार्थी संख्या 25 का 1/2, 1/2 हिस्सा की भूमि है।

रोही मौजा विरकाली बरानी के खाता संख्या 319/191 की कुल 12.3720 हैक् व रोही मौजा चक 5 पीपीएम के खाता संख्या 35/38 की कुल 4.3010 हैक् भूमि अप्रार्थी संख्या 1, 2 का 1/2, 1/2 हिस्सा के खातेदार काश्तकार है तथा रोही मौजा चक 5 पीपीएम के खाता संख्या 37/40 की कुल 3.9700 हैक् भूमि अप्रार्थी संख्या 3 की खातेदारी भूमि है एव रोही मौजा चक 5 पीपीएम के खाता संख्या 48/47 की कुल 2.8740 भूमि अप्रार्थी संख्या 4 की खातेदारी भूमि है व रोही मौजा चक 5 पीपीएम के खाता संख्या 25/28 की कुल 1.4760 हैक् भूमि अप्रार्थी संख्या 5 की खातेदारी भूमि है तथा रोही मौजा चक 5 पीपीएम के खाता संख्या 52/25 की कुल 5.6920 हैक् भूमि में अप्रार्थी संख्या 6 ता 8 का 1/3 - 1/3 हिस्सा के खातेदार काश्तकार है एव रोही मौजा चक 5 पीपीएम के खाता संख्या 20/59 की कुल 1.9730 हैक् भूमि अप्रार्थी संख्या 9 की खातेदारी भूमि है रोही मौजा चक 5 पीपीएम के खाता संख्या 19/21 की कुल 2.5680 हैक् भूमि में अप्रार्थी संख्या 10 ता 12 का 1/3 - 1/3 हिस्सा के खातेदार काश्तकार है व रोही मौजा चक 5 पीपीएम के खाता संख्या 24/1 की कुल 7.1310 हैक् भूमि में अप्रार्थी संख्या 13 का 4659/23770

उपखण्ड अधिकारी
नोहर

हिरसा ३ अप्रार्थी संख्या 14 का 5689/142620 हिरसा अप्रार्थी संख्या 15 का 2971/71310 हिरसा . अप्रार्थी संख्या 16 का 2971/73710 हिरसा . अप्रार्थी संख्या 17 का 7462/35655 हिरसा अप्रार्थी संख्या 18 का 7462/35655 हिरसा अप्रार्थी संख्या 19 का 1159/23770 हिरसा अप्रार्थी संख्या 20 का 223/4754 हिरसा अप्रार्थी संख्या 21 का 1175/7131 हिरसा अप्रार्थी संख्या 22 का 253/142620 हिरसा भूमि के खातेदार काश्तकार है।

प्रार्थीगण एव अप्रार्थीगण की भूमि रोही मौजा बिरकाली बारानी एव रोही मौजा चक 5 पीपीएम दोनो चको में पडती है दोनो चको की सीव आपस में मिलती है प्रार्थीगण एव अप्रार्थी संख्या 3 ता 25 को आवागमन करने के लिये चालू व मन्जूरुद्धा रास्ता नही होने से प्रार्थीगण एव अप्रार्थीगण को भारी परेशानी होती है।

प्रार्थीगण अपने खेत में आने जाने के लिए गांव से चलकर स्वीकृतशुद्धा रास्ता रोही मौजा चक बिरकाली बारानी क प0न0 96/38(324) के किला न0 21 ,21 ,11,10,1 व प0न0 96/37(236) के किला न0 21 ,21 ,11 ,10 ,1 दक्षिण से उत्तर की तरफ चलकर पश्चिम दिशा में 2-2 गठठा रास्ता मौके पर चालू व राजस्व रिकार्ड में दर्ज है से होते हुए प्रार्थीगण अपने खेत में प0न0 96/36 (243) के किला न0 21 ,20 ,11 ,10 ,1 से प0न0 96/33(25) के किला न0 21 ,20 ,11 ,10 ,1 से होते हुए प0न0 96/34 (24) के किला न0 21 ,20 ,11 ,10 ,1 से प0न0 96/33(16) के किला न0 21 ,20 ,11 ,10 ,1 से प0न0 95/40(13) के किला न0 21 ,20 ,11 ,10 ,1 दक्षिण से उत्तर की तरफ पश्चिम की तरफ से होते हुए प्रार्थीगण एव अप्रार्थीगण अपने अपने खेतों में पहुंचते है।

उक्त रास्ता गांव बिरकाली से होकर प्रार्थीगण एव अप्रार्थीगण को अपने अपने खेतों में जाने के लिये सुविधाजनक रास्ता है जिससे होकर प्रार्थीगण एव अप्रार्थीगण अपने अपने खेतों में आवागमन करते है तथा उक्त रास्त की व्यवस्था भू-प्रबन्ध विभाग से चक प्लान में भी व्यवस्था की गई थी एक मुरब्बा पर रास्ता एव दूसरे को छोडकर अगले मुरब्बे में रास्ता की व्यवस्था की थी जिससे प्रत्येक काश्तकार का अपने अपने खेतों में जाने के लिये परेशानी ना हो सके एव आसान से अपनी खातेदारी भूमि में आवागमन कर सके।

प्रार्थीगण एव अप्रार्थीगण को अपने अपने खेतों में जाने के लिये यही एक रास्ता है इसके अलावा अन्य कोई रास्ता नही है यह रास्ता दर्ज हाने से चक के सभी काश्तकारों को फायदा होगा जो अपने खेत में आसानी से आवागमन कर सकेंगे एव सदामत से यही रास्ता चालू है यही सुविधाजनक रास्ता है किन्तु यह रास्ता राजस्व रिकार्ड में दर्ज एव स्वीकृत नही होने के कारण अप्रार्थी संख्या 1 ,2 रास्ता में आवागमन करने से निषिद्ध करने से आमद है इसलिये प्रार्थीगण आवागमन की सदामत की सुविधा के लिये एव अपने अपने खेतों में आवागमन करने हेतु उक्त रास्ता स्वीकृत करवाकर राजस्व रिकार्ड में दर्ज करवाना चाहते है क्योंकि इस रास्ता की चक के सभी काश्तकारों को आवश्यकता है।

उक्त रास्ता राजस्व रिकार्ड में स्वीकृत होकर दर्ज नही होने से प्रार्थीगण एव अप्रार्थीगण एव चक के अन्य काश्तकारों को भारी परेशानी का सामना करना पडता है इसलिये उक्त रास्ता राजस्व रिकार्ड में स्वीकृत करवाकर दर्ज करवाना चाहते है।

अतः प्रार्थीगण का प्रार्थना पत्र स्वीकार किया जाकर रोही मौजा बिरकाली बारानी के खाता संख्या 319/191 के प0न0 96/36 (243) के किला न0 1 ,10 ,11 ,20 ,21 व चक 5 पीपीएम के खाता संख्या 35/38 के प0न0 96/36(25) के किला न0. 20 ,21 व खाता संख्या 37/40 के प0न0 96/35(25) के किला न0 10 ,11 व खाता संख्या 48/47 के प0न0 96/35(25) के किला न0 1 व प0न0 96/34 (24) के किला न0 21 व खाता संख्या 25/25 के प0न0 96/34(24) किला न0 20 तथा खाता संख्या 9/28 के प0न0 96/34(24) किला न0 10 ,11 व खाता संख्या 52/25 के प0न0 96/34(24) के किला न0 1 व प0न0 96/33 (16) के किला न0 11 ,20 ,21 तथा खाता संख्या 20/59 के प0न0 96/33 (16) के किला न0 1 ,10 व खाता संख्या 19/21 के प0न0 95/40(13) के किला न0 20 ,21 व खाता संख्या 24/1 के प0न0 95/40 (13) के किला न0 1 ,10 ,11

अखण्ड अधिकारी
बंद

सभी किलो में दक्षिण से उत्तर की तरफ पश्चिम तरफ में दो -दो गठडा रास्ता स्वीकृत किया जाकर राजस्व रिकार्ड में अंकन करने के आदेश फरमावे।

प्रार्थीगण का प्रार्थना पत्र पेश होने पर दर्ज रजिस्टर किया जाकर गैरसायलान /अप्रार्थीगण को जरिये नोटिस तलब किया गया एव तहसीलदार नोहर को मौका रिपोर्ट प्रस्तुत करने हेतु लिखा गया। गैरसायल/अप्रार्थी संख्या 3 ता 9,19,20,23 ता 25 ने प्रार्थीगण के प्रार्थना पत्र में अंकित तथ्यों को स्वीकार करते हुए इकबाल प्रार्थना पत्र पेश कर प्रार्थीगण के द्वारा चाहा गया रास्ता स्वीकार करने में अपनी सहमति जाहिर की गई अप्रार्थी संख्या 1,2 जरिये अधिवक्ता न्यायालय में उपस्थित आकर जबाब पेश करने का समय चाहा तथा अप्रार्थी संख्या 10 ता 18,21,22 को रजिस्टर सम्मन से तलब करने के उपरान्त भी न्यायालय में उपस्थित नहीं आने पर एक पक्षिय कार्यवाही अमल में लाई गई

अप्रार्थी संख्या 1,2 ने जरिये अधिवक्ता जबाब पेश किया की प्रार्थीगण के प्रार्थना पत्र में दर्ज भूमि अलग अलग चको की है इसलिये भूमि एक चक से दुसरे चक में स्थानान्तरण नहीं की जा सकती है सायल व गैरसायल संख्या 3 ता 25 के खेत में पहले से ही प0न0 69/34(16) के किला न0 21 ता 25 में मंजूरशुद्धा रास्ता है तथा मौके पर चालु है जो विरकाली गांव की फिरनी से होकर किला न0 21 ता 25 में चलता है तथा प0न0 96/35(25) के किला न0 13 ता 25 मु0न0 26 के किला न0 11 ता 15 में भी मंजूरशुद्धा रास्ता है तथा आज भी मौके पर चालु है प0न0 96/49 से 96/54 पर भी सदामत से चालु व मंजूरशुद्धा रास्ता है तथा हमेशा से ही सायल व तरतीवी गैरसायल संख्या 3 ता 25 इसी रास्ता से आवागमन करते है तथा सभी के खेतों में रास्ता जाता है इसलिये पहले से रास्ता हो तो दूसरा रास्ता की मांग नहीं कर सकते है इसलिये प्रार्थना पत्र खारिज योग्य है पहले से रास्ता सभी के खेतों में जाता है यही रास्ता नजदीकी व सुविधाजनक है तथा प्रार्थना पत्र में जहा से रास्ता चाहा गया है व 25 वीघा लम्बा रास्ता चाहा गया है जो ना तो सुविधाजनक है तथा न ही नजदीकी है इसलिये प्रार्थना पत्र खारिज योग्य है

सायल के द्वारा प0न0 96/36(243) के किला न0 1,10,20,21 में रास्ता चाहा गया है जबकि किला न0 21 में प्रार्थी /उतरदाता की करीब 15 साल पुरानी डिग्गी बनी हुई है जो कृषि विभाग के द्वारा स्वीकृत है तथा राज्य सरकार से अनुदानित है मकान बना रखे है तथा खाला चल रहा है इसलिये यहा से रास्ता सम्भव नहीं है प्रार्थना पत्र खारिज योग्य है।

अप्रार्थी संख्या 1,2 का जबाब पेश होने पर शामिल मिसल किया गया तहसीलदार नोहर ने मौका रिपोर्ट पेश होने पर पत्रावली वास्त बहस मुकर्रर की गई।

पत्रावली बहस हेतु पेश होने पर अप्रार्थी संख्या 1 ने जरिये अधिवक्ता मौका रिपोर्ट पर ऐतराज होने का प्रार्थना पत्र पेश कर पुनः मौका रिपोर्ट मंगवाई जाने के लिये निवेदन किया गया जिसे सायल के अधिवक्ता ने स्वीकार करने पर अप्रार्थी संख्या 1 का प्रार्थना पत्र स्वीकार किया जाकर तहसीलदार नोहर को पुनः विस्तृत विवरण सहित मौका रिपोर्ट पेश करने के आदेश पारित किये जाकर पत्रावली मौका रिपोर्ट एव बहस हेतु निर्धारित की गई।

तहसीलदार नोहर द्वारा निर्धारित तिथि पर मौका रिपोर्ट पेश करने पर गैरसायल संख्या 1,2 ने पुनः बहस हेतु समय चाहने पर पत्रावली बहस हेतु तारीख पेशी निर्धारित की गई।

पत्रावली बहस हेतु प्रस्तुत होने पर अप्रार्थी संख्या 1,2 के अधिवक्ता ने अप्रार्थी संख्या 14 ता 18 की और से उपस्थित आकर प्रार्थना पत्र आदेश 9 नियम 7 सीपीसी का पेश कर पूर्व में अप्रार्थी संख्या 14 ता 18 के विरुद्ध हुए एकपक्षिय कार्यवाही को निरस्त कर जबाब पेश करने का निवेदन किया जिस पर सायल के अधिवक्ता ने अप्रार्थी संख्या 14 ता 18 के प्रार्थना पत्र पर किसी प्रकार का ऐतराज नहीं किया जिस पर अप्रार्थी संख्या 14 ता 18 का प्रार्थना पत्र आदेश 9 नियम 7 सीपीसी स्वीकार किया जाकर अप्रार्थी संख्या 14 ता 18 के जबाब हेतु पत्रावली रखी गई।

अधिवक्ता
नोहर

पत्रावली निर्धारित तारीख पेशी पर पेश होने पर अप्रार्थी संख्या 14 ता 18 ने जरिये अधिकता जबाब पेश किया गया जो शामिल गिराल किया जाकर पत्रावली पुनः बहस हेतु निर्धारित की गई।

निर्धारित तिथि पर पत्रावली बहस हेतु पेश होने पर अप्रार्थी संख्या 1, 2, 14 ता 18 के अधिकता ने पुनः अप्रार्थी संख्या 11, 12, 13 की और से उपस्थित होकर वकालतनामा पेश कर पुनः प्रार्थना पत्र आदेश 9 नियम 7 सीपीसी का पेश कर पूर्व में हुई एकपक्षिय कार्यवाही को गिरस्त करने का प्रार्थना पत्र पेश किया जिस पर सायल के अधिकता ने किसी प्रकार का ऐतराज नहीं करने पर प्रार्थना पत्र स्वीकार किया जाकर पत्रावली अप्रार्थी संख्या 11 ता 13 के जबाब हेतु निर्धारित की गई।

निर्धारित तिथि पर पत्रावली पेश होने पर सायल के अधिकता ने प्रार्थना पत्र पेश किया जाकर निवेदन किया की सायल के द्वारा सायलान एव गैरसायलान के खेत में आवागमन करने के लिये रास्ता की आवश्यकता को ध्यान में रखते हुए गैरसायल संख्या 3 ता 9, 23 ता 25 ने स्वीकार भी किया जाकर ईकबाल पेश किया जा चुका था पत्रावली में समस्त कार्यवाही पूर्ण हो चुकी थी किन्तु अप्रार्थी संख्या 1, 2, 10 ता 22 प्रकरण में देरीना करने के किये बहस में पत्रावली होने के उपरान्त भी बार बार प्रार्थना पत्र पेश कर रास्ता के प्रकरण में देरीना कर रहे हैं अर्थात् गैरसायल संख्या 10 ता 22 प्रकरण में बार बार प्रार्थना पत्र पेश कर जबाब हेतु समय मांगा जाकर प्रकरण में देरीना करना चाहते हैं।

सायलान ने आमजन की सुविधा के लिये रास्ता चाहा गया था सायलान के द्वारा चाहा गया रास्ता पत्थर लाईन पर चक प्लान की स्कीम के अनुसार था तथा सायलान के द्वारा चाहा गया रास्ता स्वीकृत होने पर गांव बिरकाली गांव गन्धेली से जुड जाता था जिसके सभी ग्रामवासीयों एवं आम काश्तकार को लाभ होता मु0न0 13 सायलान की भूमि से आगे की भूमि है जिसमें रास्ता नहीं होने से सायल को किसी प्रकार नुकसान नहीं है सायलान ने अपने प्रार्थना पत्र के साथ आमजन की सुविधा के लिये मु0न0 13 में रास्ता का अनुतोष चाहा था ताकि आमजन को भी रास्ते का लाभ हो सके किन्तु गैरसायल संख्या 10 ता 22 जो सायलान के द्वारा आमजन की सुविधा के लिये चाहे गये रास्ते प्रकरण में देरीना करना चाहते हैं गैरसायल संख्या 10 ता 22 मु0न0 13 के काश्तकार है जो रास्ता के प्रकरण में अनावश्यक देरीना करना चाहते हैं इसलिये सायल गैरसायल संख्या 10 ता 22 के विरुद्ध किसी प्रकार की रिलिफ / अनुतोष नहीं चाहता है इसलिये गैरसायल संख्या 10 ता 22 एव इनकी भूमि में चाहे गये अनुतोष को प्रार्थना पत्र से हटाया जावे।

सायल का प्रार्थना पत्र स्वीकार किया जाकर मूल प्रार्थना पत्र में अंकित अप्रार्थी संख्या 10 ता 22 का हटाया गया सायलान ने संशोधित शिर्षक पेश किया जा चुका है सायलान के द्वारा गैरसायलान संख्या 10 ता 22 को हटाये जाने एव संशोधित शिर्षक के अनुसार स्थिति इराप्रकार रही।

संशोधित शीर्षक के अनुसार गैरसायल संख्या 1, 2 की और से मांगेराम अधिकता उपस्थित है एवं जबाब भी पेश किया जा चुका है तथा गैरसायल संख्या 3 ता 12 स्वय उपस्थित आकर सायलान के प्रार्थना पत्र को स्वीकार किया जाकर ईकबाल पेश किया जाकर निवेदन किया जा चुका है कि सायलान के द्वारा चाहा गया रास्ता उचित है स्वीकृत किया जाकर राजस्व रिकार्ड में दर्ज किया जाता है तो किसी प्रकार का ऐतराज नहीं है इकबाल प्रार्थना पत्र शामिल गिराल है तथा तहसीलदार नोहर के द्वारा गैरसायल संख्या 1, 2 के मौका ऐतराज प्रार्थना पत्र पेश करने के उपरान्त पुनः मौका रिपोर्ट भी प्राप्त हो चुकी है किसीप्रकार की कार्यवाही शेष नहीं रही पत्रावली में बहस सुनी गई।

सायलान के अधिकता ने अपने प्रार्थना पत्र में अंकित तथ्यों को दोहराते हुए निवेदन किया की सायलान एवं गैरसायलान दोनों ही खातेदार काश्तकार हैं जिनकी भूमिया रोही मौजा बिरकाली बरानी एव रोही मौजा चक 5 पीपीएम में है रोही मौजा बिरकाली बरानी एवं चक 5 पीपीएम के मु0न0 13, 14, 16, 24, 25 के काश्तकारों को अपनी खातेदारी भूमि में जाने के लिये रास्ता नहीं है काश्तकारों को अपनी अपनी भूमि में जाने के

विशेष अधिकता
नोहर

किये रास्ते की सुविधा को ध्यान में रखते हुए सायलान ने एक प्रार्थना पत्र आमजन / रोही मौजा बिरकाली बाराणी एव रोही मौजा चक 5 पीपीएम के काश्तकारों के लिये रास्ते की उपलब्धता को ध्यान में रखते हुए पेश किया गया था।

सायलान ने रोही मौजा बिरकाली बाराणी के खाता संख्या 319/191 के प0न0 96/36 (243) के किला न0 1, 10, 11, 20, 21 व चक 5 पीपीएम के खाता संख्या 35/38 के प0न0 96/36(25) के किला न0. 20, 21 व खाता संख्या 37/40 के प0न0 96/35(25) के किला न0 10, 11 व खाता संख्या 48/47 के प0न0 96/35(25) के किला न0 1 व प0न0 96/34 (24) के किला न0 21 व खाता संख्या 25/25 के प0न0 96/34(24) किला न0 20 तथा खाता संख्या 9/28 के प0न0 96/34(24) किला न0 10, 11 व खाता संख्या 52/25 के प0न0 96/34(24) के किला न0 1 व प0न0 96/33 (16) के किला न0 11, 20, 21 तथा खाता संख्या 20/59 के प0न0 96/33 (16) के किला न0 1, 10 व खाता संख्या 19/21 के प0न0 95/40(13) के किला न0 20, 21 व खाता संख्या 24/1 के प0न0 95/40 (13) के किला न0 1, 10, 11 सभी किलों में दक्षिण से उत्तर की तरफ पश्चिम तरफ में दो-दो गठठा रास्ता स्वीकृत करवाने का प्रार्थना पत्र पेश किया जिससे सभी काश्तकारों / आमजन को रास्ता मिल सके सायलान के द्वारा चाहा गया रास्ता गांव बिरकाली एव गांव गन्धेली को जोड़ता है रास्ता स्वीकृत होने पर आमजन को आवागमन में सुविधा होगी।


प्रार्थीगण एव अप्रार्थीगण की भूमि रोही मौजा बिरकाली बाराणी एव रोही मौजा चक 5 पीपीएम दोनों चकों में पड़ती है दोनों चकों की सीव आपस में मिलती है प्रार्थीगण एव अप्रार्थी संख्या 3 ता 25 को आवागमन करने के लिये चालू व मन्जूरुद्धा रास्ता नहीं होने से प्रार्थीगण एव अप्रार्थीगण को भारी परेशानी होती है।

उक्त रास्ता गांव बिरकाली से होकर प्रार्थीगण एव अप्रार्थीगण को अपने अपने खेतों में जाने के लिये सुविधाजनक रास्ता है जिससे होकर प्रार्थीगण एव अप्रार्थीगण अपने अपने खेतों में आवागमन करते हैं तथा उक्त रास्त की व्यवस्था भू-प्रबन्ध विभाग से चक प्लान में भी व्यवस्था की गई थी एक मुरब्बा पर रास्ता एव दूसरे को छोड़कर अगले मुरब्बे में रास्ता की व्यवस्था की थी जिससे प्रत्येक काश्तकार का अपने अपने खेतों में जाने के लिये परेशानी ना हो सके एव आसान से अपनी खातेदारी भूमि में आवागमन कर सके।

प्रार्थीगण एव अप्रार्थीगण को अपने अपने खेतों में जाने के लिये यही एक रास्ता है इसके अलावा अन्य कोई रास्ता नहीं है यह रास्ता दर्ज हाने से चक के सभी काश्तकारों को फायदा होगा जो अपने खेत में आसानी से आवागमन कर सकेंगे एव सदामत से यही रास्ता चालू है यही सुविधाजनक रास्ता है किन्तु यह रास्ता राजस्व रिकार्ड में दर्ज एव स्वीकृत नहीं होने के कारण अप्रार्थी संख्या 1, 2 रास्ता में आवागमन करने से निषिद्ध करने से आमाद है इसलिये प्रार्थीगण आवागमन की सदामत की सुविधा के लिये एव अपने अपने खेतों में आवागमन करने हेतु उक्त रास्ता स्वीकृत करवाकर राजस्व रिकार्ड में दर्ज करवाना चाहते हैं क्योंकि इस रास्ता की चक के सभी काश्तकारों को आवश्यकता है।

सायलान के प्रार्थना पत्र पेश करने पर गैरसायल संख्या 10 ता 22 प्रकरण में अनावश्यक देरीना करना चाहते हैं गैरसायल संख्या 10 ता 22 मु0न0 13 के काश्तकार हैं जिनकी भूमि सायलान की भूमि से आगे पड़ती है मु0न0 13 में सायलान ने अन्य काश्तकारों की सुविधा के लिये रास्ते की मांग की गई थी किन्तु गैरसायल संख्या 10 ता 22 प्रकरण में देरीना करने पर सायलान ने इनके विरुद्ध अनुतोष को हटा लिया है अर्थात् मु0न0 13 के काश्तकार गैरसायल संख्या 10 ता 22 के विरुद्ध रिलिफ नहीं है।

उक्त रास्ता राजस्व रिकार्ड में स्वीकृत होकर दर्ज नहीं होने से प्रार्थीगण एव अप्रार्थीगण एव चक के अन्य काश्तकारों को भारी परेशानी का सामना करना पड़ता है इसलिये उक्त रास्ता राजस्व रिकार्ड में स्वीकृत करवाकर दर्ज करवाना चाहते हैं।


उपखण्ड अधिकारी
नेहर

अतः सायलान का प्रार्थना पत्र स्वीकार किया जाकर रोही मौजा विरकाली बारानी के खाता संख्या 319/191 के प0न0 96/36 (243) के किला न0 1, 10, 11, 20, 21 व चक 5 पीपीएम के खाता संख्या 35/38 के प0न0 96/36(25) के किला न0, 20, 21 व खाता संख्या 37/40 के प0न0 96/35(25) के किला न0 10, 11 व खाता संख्या 48/47 के प0न0 96/35(25) के किला न0 1 व प0न0 96/34 (24) के किला न0 21 व खाता संख्या 25/25 के प0न0 96/34(24) किला न0 20 तथा खाता संख्या 9/28 के प0न0 96/34(24) किला न0 10, 11 व खाता संख्या 52/25 के प0न0 96/34(24) के किला न0 1 व प0न0 96/33 (16) के किला न0 11, 20, 21 तथा खाता संख्या 20/59 के प0न0 96/33 (16) के किला न0 1, 10 व समी किलो में दक्षिण से उत्तर की तरफ पश्चिम तरफ में दो-दो गठठा रास्ता स्वीकृत किया जाकर राजस्व रिकार्ड में अंकन करने के आदेश फरमावे।

गैरसायल /अप्रार्थी संख्या 1, 2 के अधिवक्ता ने अपनी बहस में अपने जबाब प्रार्थना पत्र में अंकित तथ्यों को दोहराते हुए निवेदन किया की अप्रार्थी संख्या 1, 2 ने जरिये अधिवक्ता जबाब पेश किया की प्रार्थीगण के प्रार्थना पत्र में दर्ज भूमि अलग अलग चको की है इसलिये भूमि एक चक से दुसरे चक में स्थानान्तरण नहीं की जा सकती है सायल व गैरसायल संख्या 3 ता 25 के खेत में पहले से ही प0न0 69/34(16) के किला न0 21 ता 25 में मंजूरशुद्धा रास्ता है तथा मौके पर चालु है जो विरकाली गांव की फिरनी से होकर किला न0 21 ता 25 में चलता है तथा प0न0 96/35(25) के किला न0 13 ता 25 मु0न0 26 के किला न0 11 ता 15 में भी मंजूरशुद्धा रास्ता है तथा आज भी मौके पर चालु है प0न0 96/49 से 96/54 पर भी सदामत से चालू व मंजूरशुद्धा रास्ता है तथा हमेशा से ही सायल व तरतीवी गैरसायल संख्या 3 ता 25 इसी रास्ता से आवागमन करते है तथा समी के खेतों में रास्ता जाता है इसलिये पहले से रास्ता हो तो दूसरा रास्ता की नांग नहीं कर सकते है इसलिये प्रार्थना पत्र खारिज योग्य है पहले से रास्ता समी के खेतों में जाता है यही रास्ता नजदीकी व सुविधाजनक है तथा प्रार्थना पत्र में जहा से रास्ता चाहा गया है व 25 बीघा लम्बा रास्ता चाहा गया है जो ना तो सुविधाजनक है तथा न ही नजदीकी है इसलिये प्रार्थना पत्र खारिज योग्य है

सायल के द्वारा प0न0 96/36(243) के किला न0 1, 10, 20, 21 में रास्ता चाहा गया है जबकि किला न0 21 में प्रार्थी /उत्तरदाता की करीब 15 साल पुरानी डिग्गी बनी हुई है जो कृषि विभाग के द्वारा स्वीकृत है तथा राज्य सरकार से अनुदानित है नकान बना रखे है तथा खाला चल रहा है इसलिये यहा से रास्ता सम्भव नहीं है प्रार्थना पत्र खारिज योग्य है।

हमने उभयपक्षों की बहस सुनी पत्रावली का अवलोकन किया प्रस्तुत रिकार्ड जमाबन्दी के अनुसार

रोही मौजा चक 5 पीपीएम के खाता संख्या 9/28 की कुल 1.7280हैक् व रोही मौजा विरकाली बारानी के खाता संख्या 63/200 3.3710हैक् भूमि में प्रार्थी संख्या 1 व अप्रार्थी संख्या 23, 24 का 1/3, 1/3 हिस्सा भूमि है व रोही मौजा विरकाली बारानी के खाता संख्या 320/272 की कुल 4.9840हैक् भूमि में प्रार्थी संख्या 2 की कृषि भूमि है तथा रोही मौजा 5 पीपीएम के खाता संख्या 62/59 की कुल 1.1350हैक् भूमि प्रार्थी संख्या 3 व अप्रार्थी संख्या 25 का 1/2, 1/2 हिस्सा की भूमि है।

रोही मौजा विरकाली बारानी के खाता संख्या 319/191 की कुल 12.3720हैक् व रोही मौजा चक 5 पीपीएम के खाता संख्या 35/38 की कुल 4.3010हैक् भूमि अप्रार्थी संख्या 1, 2 का 1/2, 1/2 हिस्सा के खातेदार काश्तकार है तथा रोही मौजा चक 5 पीपीएम के खाता संख्या 37/40 की कुल 3.9700हैक् भूमि अप्रार्थी संख्या 3 की खातेदारी भूमि है एव रोही मौजा चक 5 पीपीएम के खाता संख्या 48/47 की कुल 2.8740 भूमि अप्रार्थी संख्या 4 की खातेदारी भूमि है व रोही मौजा चक 5 पीपीएम के खाता संख्या 25/28 की कुल 1.4760हैक् भूमि अप्रार्थी संख्या 5 की खातेदारी भूमि है तथा रोही मौजा

(2)
उपखण्ड अधिकारी
नांदूर

चक 5 पीपीएम के खाता संख्या 52/25 की कुल 5.6920 हैक् भूमि में अप्रार्थी संख्या 6 ता 8 का 1/3 -1/3 हिस्सा के खातेदार काश्तकार है एव रोही मौजा चक 5 पीपीएम के खाता संख्या 20/59 की कुल 1.9730 हैक् भूमि अप्रार्थी संख्या 9 की खातेदारी भूमि है रोही मौजा चक 5 पीपीएम के खाता संख्या 19/21 की कुल 2.5680 हैक् भूमि में अप्रार्थी संख्या 10 ता 12 का 1/3 -1/3 हिस्सा के खातेदार काश्तकार है।

उक्त भूमि में सायलान ने मु0न0 13 के काश्तकारों के विरुद्ध चाहे गये अनुतोष को हटाने के कारण मु0न0 13 के काश्तकारों के विरुद्ध अनुतोष हटाया जा चुका है।

सायलान का कथन है प्रार्थीगण एव अप्रार्थीगण की भूमि रोही मौजा बिरकाली बारानी एव रोही मौजा चक 5 पीपीएम दोनों चकों में पडती है दोनों चकों की सीव आपस में मिलती है प्रार्थीगण एव अप्रार्थी संख्या 3 ता 25 को आवागमन करने के लिये चालू व मंजूरशुद्धा रास्ता नहीं होने से प्रार्थीगण एव अप्रार्थीगण को भारी परेशानी होती है।


प्रार्थीगण अपने खेत में आने जाने के लिए गांव से चलकर स्वीकृतशुद्धा रास्ता रोही मौजा चक बिरकाली बारानी क प0न0 96/38(324) के किला न0 21 ,21 ,11,10,1 व प0न0 96/37(236) के किला न0 21 ,21 ,11 ,10 ,1 दक्षिण से उत्तर की तरफ चलकर पश्चिम दिशा में 2-2 गठठा रास्ता मौके पर चालू व राजस्व रिकार्ड में दर्ज है से होते हुए प्रार्थीगण अपने खेत में प0न0 96/36 (243) के किला न0 21 ,20 ,11 ,10 ,1 से प0न0 96/33(25) के किला न0 21 ,20 ,11 ,10 ,1 से होते हुए प0न0 96/34 (24) के किला न0 21 ,20 ,11 ,10 ,1 से प0न0 96/33(16) के किला न0 21 ,20 ,11 ,10 ,1 से प0न0 95/40(13) के किला न0 21 ,20 ,11 ,10 ,1 दक्षिण से उत्तर की तरफ पश्चिम की तरफ से होते हुए प्रार्थीगण एव अप्रार्थीगण अपने अपने खेतों में पहुंचते हैं।

उक्त रास्ता गांव बिरकाली से होकर प्रार्थीगण एव अप्रार्थीगण को अपने अपने खेतों में जाने के लिये सुविधाजनक रास्ता है जिससे होकर प्रार्थीगण एव अप्रार्थीगण अपने अपने खेतों में आवागमन करते हैं तथा उक्त रास्त की व्यवस्था भू-प्रबन्ध विभाग से चक प्लान में भी व्यवस्था की गई थी एक मुरब्बा पर रास्ता एव दूसरे को छोडकर अगले मुरब्बे में रास्ता की व्यवस्था की थी जिससे प्रत्येक काश्तकार का अपने अपने खेतों में जाने के लिये परेशानी ना हो सके एव आसान से अपनी खातेदारी भूमि में आवागमन कर सके।

प्रार्थीगण एव अप्रार्थीगण को अपने अपने खेतों में जाने के लिये यही एक रास्ता है इसके अलावा अन्य कोई रास्ता नहीं है यह रास्ता दर्ज हाने से चक के सभी काश्तकारों को फायदा होगा जो अपने खेत में आसानी से आवागमन कर सकेंगे एव सदामत से यही रास्ता चालू है यही सुविधाजनक रास्ता है किन्तु यह रास्ता राजस्व रिकार्ड में दर्ज एव स्वीकृत नहीं होने के कारण अप्रार्थी संख्या 1 ,2 रास्ता में आवागमन करने से निषिद्ध करने से आमामद है इसलिये प्रार्थीगण आवागमन की सदामत की सुविधा के लिये एव अपने अपने खेतों में आवागमन करने हेतु उक्त रास्ता स्वीकृत करवाकर राजस्व रिकार्ड में दर्ज करवाना चाहते हैं क्योंकि इस रास्ता की चक के सभी काश्तकारों को आवश्यकता है।

गैरसायलान संख्या 1 ,2 का कथन है की सायलान को रास्ता उपलब्ध है जो सायल व गैरसायल संख्या 3 ता 25 के खेत में पहले से ही प0न0 69/34(16) के किला न0 21 ता 25 में मंजूरशुद्धा रास्ता है तथा मौके पर चालू है जो बिरकाली गांव की फिरनी से होकर किला न0 21 ता 25 में चलता है तथा प0न0 96/35(25) के किला न0 13 ता 25 मु0न0 26 के किला न0 11 ता 15 में भी मंजूरशुद्धा रास्ता है तथा आज भी मौके पर चालू है प0न0 96/49 से 96/54 पर भी सदामत से चालू व मंजूरशुद्धा रास्ता है तथा हमेशा से ही सायल व तरतीबी गैरसायल संख्या 3 ता 25 इसी रास्ता से आवागमन करते हैं

सायलान एवं गैरसायल के कथनों की पूष्टि के लिये प्रस्तुत नजरी नक्शा का अवलोकन किया गया नजर नक्शा के अनुसार एक पत्थर लाईन पर रास्ता है एव दुसरी पत्थर लाईन पर रास्ता नहीं है अर्थात एक पत्थर लाईन का छोडकर रास्ता चक स्कीम में


उपखण्ड अधिकारी
नाहर

बनाया गया था जो रोही मौजा विरकाली वारानी एवं रोही मौजा चक 5 पीपीएम के नजरी नक्शा से स्पष्ट है।

नजरी नक्शा में स्पष्ट तौर से दर्शाया है कि सायलान के द्वारा जहा से रास्ता चाहा जा रहा उस पत्थर लाईन पर रास्ता नहीं है शेष चक के सभी पत्थर लाईन पर एक पत्थर लाईन को छोड़कर रास्ता दर्ज है जबकि चक स्कीम में सायलान के द्वारा चाहा गया रास्ता पत्थर लाईन पर बनाया जाना चाहिये था।

चक स्कीम में यदि सायलान के द्वारा चाहा गया रास्ता बनाया गया होता तो सायलान को रास्ता स्वीकृत करवाने का प्रार्थना पत्र पेश नहीं करना पड़ता अर्थात् सायलान के द्वारा चाहा गया रास्ता उचित प्रतीत होता है।

रोही मौजा विरकाली वारानी एवं रोही मौजा चक 5 पीपीएम दोनों चकों की चक सीमा एक दुसरे से मिलती हुई है तथा हस्तगत प्रकरण के काश्तकारों की भूमि भी उक्त दोनों चकों में है इसलिये दोनों चकों में एक प्रार्थना पत्र में रास्ता चाहा गया है जो विधि सम्मत है।

गैरसायलान का कथन है कि सायलान को उनकी भूमि में जाने के लिये रास्ता है किन्तु प्रस्तुत नजरी नक्शा में सायलान को उनकी भूमि में जाने के लिये रास्ता नहीं होना पाया जाता है गैरसायलान ने सायलान को रास्ता होने का कथन किया गया है अपने कथनों के समर्थन में ऐसा कोई भी नजरी नक्शा/साक्ष्य/सयुक्त पेश नहीं किया गया जिससे गैरसायलान/अप्रार्थी संख्या 1, 2 का कथन साबित हो सके।

गैरसायलान का कथन है कि सायलान के द्वारा चाहा गया रास्ता की भूमि पर गैरसायलान/अप्रार्थी संख्या 1, 2 की डिग्गी बनी हुई है इसलिये रास्ता स्वीकार नहीं किया जा सकता गैरसायलान/अप्रार्थी संख्या 1, 2 का कथन स्वीकार योग्य नहीं है क्योंकि कि तहसीलदार नोहर की मौका रिपोर्ट से स्पष्ट है कि सायलान ने जो रास्ता चाहा वहा से गैरसायलान संख्या 1, 2 की डिग्गी 13-14 फुट की दुरी पर है अर्थात् सायलान के द्वारा चाहे गये रास्ते के मध्य गैरसायलान संख्या 1, 2 की डिग्गी नहीं आती है।

तहसीलदार नोहर की मौका रिपोर्ट के अनुसार सायलान के द्वारा चाहा गया रास्ता स्वीकृत किया जाता है तो एक सीधी रेखा में उत्तर दिशा में चल रहे पूर्व से पश्चिम रास्ते में मिलता है यह रास्ता स्वीकृत करने से प्रार्थी के अलावा पूर्व दिशा व उत्तर दिशा के काश्तकारों के लिए लाभप्रद है अर्थात् प्रार्थी के द्वारा चाहा गया रास्ता उचित है वर्तमान में सायलान को अपनी भूमि में जाने के लिये कोई भी नजदीकी स्वीकृतशुद्धा रास्ता नहीं है सायलान को उनकी भूमि तक आवागमन के लिये रास्ता स्वीकृत किया जाना आवश्यक है।

तहसीलदार नोहर के द्वारा प्रस्तुत मौका रिपोर्ट एवं नजरी नक्शा के अनुसार स्पष्ट है कि सायलान एवं अन्य काश्तकारों को उनकी खातेदारी भूमि में जाने के लिये कोई भी रास्ता नहीं है तथा तहसीलदार नोहर ने सायलान के द्वारा चाहा गया रास्ता उचित अंकित किया जाकर सायलान एवं अन्य काश्तकारों को उनकी खातेदारी भूमि में आवागमन की सुविधा हेतु रास्ता स्वीकृत किया जाकर राजस्व रिकार्ड में दर्ज करने की अभिशप्ता भी की गई है।

तहसीलदार राजस्व नोहर के द्वारा प्रस्तुत मौका रिपोर्ट/नजरी नक्शा से पूर्णतया स्पष्ट है कि गैरसायलान की भूमि में से रास्ता स्वीकार किया जाता है तो सायलान के अलावा अन्य काश्तकार अपनी भूमि तक आवागमन कर सकते हैं।

उपरोक्त विवेचन के अनुसार सायलान ने रोही मौजा विरकाली एवं रोही मौजा चक 5 पीपीएम में सायलान स्वयं एवं अन्य काश्तकारों की आवागमन की सुविधा को ध्यान में रखते हुए रास्ता स्वीकृत करवाने का प्रार्थना पत्र पेश किया गया है जिसमें गैरसायलान संख्या 1, 2 ने सायलान को अन्य रास्ता होने एवं सायलान ने जहाँ से रास्ता चाहा गया है उस भूमि पर गैरसायलान संख्या 1, 2 की डिग्गी होना व्यक्त किया गया किन्तु अपने कथनों के समर्थन में ऐसा कोई भी साक्ष्य पेश नहीं किया इसके विपरित तहसीलदार नोहर की मौका

ॐ
रामबण्ड अधिकारी
नोहर

रिपोर्ट के अनुसार गैरसायलान संख्या 1,2 की डिग्गी रास्ता की भूमि से 14 फुट की दुरी पर है तथा सायलान का उनकी भूमि में जाने के लिये रास्ता नहीं है।

तहसीलदार नोहर के द्वारा प्रस्तुत मौका रिपोर्ट एवं नजरी नक्शा के अनुसार स्पष्ट है कि सायलान एवं अन्य काश्तकारों को उनकी खातेदारी भूमि में जाने के लिये कोई भी रास्ता नहीं है तथा तहसीलदार नोहर ने सायलान के द्वारा चाहा गया रास्ता उचित अंकित किया जाकर सायलान एवं अन्य काश्तकारों को उनकी खातेदारी भूमि में आवागमन की सुविधा हेतु रास्ता स्वीकृत किया जाकर राजस्व रिकार्ड में दर्ज करने की अभिशपा भी की गई है।

रोही मौजा बिरकाली बारानी एवं रोही मौजा चक 5 पीपीएम के नजरी नक्शा के अनुसार एक पत्थर लाईन पर रास्ता दुसरी पत्थर लाईन को छोड़ कर आगामी पत्थर लाईन पर रास्ता दर्ज किया गया है अर्थात् एक पत्थर लाईन छोड़ कर रास्ता दर्ज है जो नजरी नक्शा से पूर्णतया साबित है।

पूर्व चक स्कीम में सायलान के द्वारा चाहा गया रास्ता स्वीकृत नहीं किया गया है जबकि उसे रास्ते के रूप में दर्ज किया जाना चाहिये था सायलान के द्वारा चाहा गया रास्ता से पूर्व रास्ता राजस्व रिकार्ड में दर्ज है आगे रास्ता दर्ज नहीं किया गया है जिसे सायलान स्वीकृत करवाकर राजस्व रिकार्ड में दर्ज करवाना चाहते हैं


सायलान ने जहाँ से रास्ता चाहा गया है वह रास्ता पत्थर लाईन पर है केवल यही रास्ता चक स्कीम में रास्ते के रूप में दर्ज नहीं किया गया है जबकि चक के अन्य रास्तों के अनुसार इस पत्थर लाईन पर रास्ता दर्ज किया जाना चाहिये था जो नहीं किया गया था जिसे सायलान ने स्वीकृत करवाकर राजस्व रिकार्ड में दर्ज करवाने का निवेदन किया गया है जो न्यायोचित है।

तहसीलदार नोहर की मौका रिपोर्ट एवं नजरी नक्शा से पूर्णतया साबित है कि सायलान एवं अन्य काश्तकारों को उनकी भूमि तक जाने के लिये कोई स्वीकृत रास्ता नहीं है तथा सायलान एवं अन्य काश्तकार को उसकी खातेदारी भूमि में जाने के लिये रास्ता दिया उचित प्रतीत होता है।

प्रस्तुत दस्तावेजात एवं तहसीलदार नोहर के मौका नजरीया नक्शा के अनुसार सायलान को उनकी खातेदारी भूमि में आवागमन के लिये प्रश्नगत रास्ता के अलावा अन्य कोई रास्ता उपलब्ध नहीं होने के कारण सायलान का प्रार्थना पत्र स्वीकार योग्य है।

अतः सायलान का प्रार्थना पत्र साक्ष्य /सबुतों /नजरी नक्शा/मौका रिपोर्ट के आधार पर स्वीकार किया जाकर रोही मौजा बिरकाली बारानी के खाता संख्या 319/191 के प0न0 96/36 (243) के किला न0 1 ,10 ,11 ,20 ,21 (किला न0 21 में डिग्गी की भूमि को छोड़ते हुए रास्ता दर्ज किया जावे) व चक 5 पीपीएम के खाता संख्या 35/38 के प0न0 96/35(25) के किला न0. 20 ,21 व खाता संख्या 37/40 के प0न0 96/35(25) के किला न0 10 ,11 व खाता संख्या 48/47 के प0न0 96/35(25) के किला न0 1 व प0न0 96/34 (24) के किला न0 21 व खाता संख्या 25/25 के प0न0 96/34(24) किला न0 20 तथा खाता संख्या 9/28 के प0न0 96/34(24) किला न0 10 ,11 व खाता संख्या 52/25 के प0न0 96/34(24) के किला न0 1 व प0न0 96/33 (16) के किला न0 11 ,20 ,21 तथा खाता संख्या 20/59 के प0न0 96/33 (16) के किला न0 1 ,10 सभी किलो में दक्षिण से उत्तर की तरफ पश्चिम तरफ में दो -दो गडडा (16-1/2 फुट) रास्ता स्वीकृत किया जाता है इसी अनुसार राजस्व रिकार्ड में अंकन करने हेतु तहसीलदार राजस्व नोहर को आदेश जारी किया जाकर शामिल मिसल किया गया व्यय प्रार्थना पत्र उभयपक्ष अपना अपना वहन करेगे पत्रावली नम्बर से कम की जाकर दाखिल दफ्तर हो।

निर्णय आज दिनांक 05/07/2022 को मेरे द्वारा लिखाया जाकर सुनाया गया।


उपखण्ड अधिकारी (राजस्व)
नोहर (हनुमानगढ़)

उपखण्ड अधिकारी
नोहर

न्यायालय उपखण्डाधिकारी (राजस्व) नोहर जिला हनुमानगढ

क्रमांक : राजस्व/2022/2219

दिनांक 5/7/22

तहसीलदार,
नोहर

विषय :- स्वीकृत रास्ता का राजस्व रिकार्ड में अंकन करने के सम्बन्ध में प्रार्थना-पत्र सं० 26 सन 2021 निर्णय दिनांक 05/07/2022

अनवान :-

अनवान :-

1. देवेन्द्र कुमार पुत्र कुम्हार जाति जाट निवासी बिरकाली तहसील नोहर।
2. भागीरथ पुत्र सुरजाराम जाति जाट निवासी बिरकाली तहसील नोहर।
3. महेन्द्र पुत्र हरचन्द जाति जाट निवासी बिरकाली तहसील नोहर।


प्रार्थीगण

वनाम्

1. भागीरथ पुत्र पतराम जाति कुम्हार निवासी बिरकाली तहसील नोहर।
2. सन्तलाल पुत्र भागीरथ जाति कुम्हार निवासी बिरकाली तहसील नोहर।
3. महादेव बलारा पुत्र सुरजाराम जाति जाट निवासी बिरकाली तहसील नोहर।
4. रामलाल पुत्र सुरजाराम जाति जाट निवासी बिरकाली तहसील नोहर।
5. पूर्णराम पुत्र चानणाराम जाति जाट निवासी बिरकाली तहसील नोहर।
6. शिवभगवान पुत्र निराणाराम जाति जाट निवासी बिरकाली तहसील नोहर।
7. शिशपाल पुत्र निराणाराम जाति जाट निवासी बिरकाली तहसील नोहर।
8. हेतराम पुत्र निराणाराम जाति जाट निवासी बिरकाली तहसील नोहर।
9. देवीलाल पुत्र चुनीराम जाति जाट निवासी बिरकाली तहसील नोहर।
10. कुम्हाराम पुत्र चानणाराम जाति जाट निवासी बिरकाली तहसील नोहर।
11. महावीर पुत्र कुम्हाराम जाति जाट निवासी बिरकाली तहसील नोहर।
12. कालुराम पुत्र हरचन्द जाति जाट निवासी बिरकाली तहसील नोहर।
13. राजस्थान राज्य जरिये तहसीलदार राजस्व नोहर जिला हनुमानगढ।

गैरसायलान

उपरोक्त विषयान्तर्गत प्रार्थना-पत्र स्वीकार कर आदेश दिया गया है कि रोही मोजा बिरकाली बरानी के खाता संख्या 319/191 के प०न० 96/36 (243) के किला न० 1, 10, 11, 20, 21 (किला न० 21 में डिग्गी की भूमि को छोड़ते हुए रास्ता दर्ज किया जावे) व चक 5 पीपीएम के खाता संख्या 35/38 के प०न० 96/35(25) के किला न० 20, 21 व खाता संख्या 37/40 के प०न० 96/35(25) के किला न० 10, 11 व खाता संख्या 48/47 के प०न० 96/35(25) के किला न० 1 व प०न० 96/34 (24) के किला न० 21 व खाता संख्या 25/25 के प०न० 96/34(24) किला न० 20 तथा खाता संख्या 9/28 के प०न० 96/34(24) किला न० 10, 11 व खाता संख्या 52/25 के प०न० 96/34(24) के किला न० 1 व प०न० 96/33 (16) के किला न० 11, 20, 21 तथा खाता संख्या 20/59 के प०न० 96/33 (16) के किला न० 1, 10 सभी किलों में दक्षिण से उत्तर की तरफ पश्चिम तरफ में दो-दो गट्टा (16-1/2 फुट) रास्ता स्वीकृत किया गया है तदनुसार राजस्व रिकार्ड में अंकन किया जाकर पालना रिपोर्ट तुरन्त प्रस्तुत करे।


उपखण्ड अधिकारी (राजस्व)
नोहर (हनुमानगढ)
उपखण्ड अधिकारी
नोहर