

प्रशासन गांव के संग अभियान वर्ष - 2021

न्यायालय सहायक कलक्टर एवं उपखण्डाधिकारी (राजस्व) नोहर

पीठासीन अधिकारी का नाम : सुश्री श्वेता कोचर (आर०ए०एस०)

वाद सं० : 706 सन 2021

अनवान :-

1. सुभाषचन्द्र पुत्र देवीलाल मेहरडा जाति मेघवाल निवासी जसाना तहसील नोहर जिला हनुमानगढ।

वादी

बनाम

1. देवीलाल पुत्र हरीराम जाति मेघवाल निवासी नोहर तहसील नोहर।
2. शकुन्तला पुत्री देवीलाल जाति मेघवाल निवासी नोहर तहसील नोहर।
3. सम्प्रीत पुत्र देवीलाल जाति मेघवाल निवासी नोहर तहसील नोहर।
4. राजस्थान सरकार जरिये तहसीलदार राजस्व नोहर जिला हनुमानगढ।

प्रतिवादीगण

राजस्थान काश्तकारी अधिनियम 1955 की धारा 88

उपस्थित : श्री हवासिंह पूनिया अधिवक्ता वादी

पेरोकार राज

निर्णय दिनांक :- 12.10.2021

सक्षेप में तथ्य इस प्रकार से है कि वादी ने जरिये अधिवक्ता यह वाद अन्तर्गत राजस्थान काश्तकारी अधिनियम 1955 की धारा 88 के तहत इस आशय का पेश किया गया की रोही मौजा चक 5 आरपीएम के खाता संख्या 237/231 की कुल 3.4660 हेक् व रोही मौजा चक 6 वारानी के खाता संख्या 625/594 की कुल 2.5050 हेक् एवं रोही मौजा किकराली के खाता संख्या 71/71 की कुल 11.0650 हेक् में से 5533/110650 हिस्सा एवं रोही मौजा चक 5 आरपीएम के खाता संख्या 69/71 की कुल 1.2650 हेक् भूमि वर्तमान राजस्व रिकार्ड में वादी के पिता प्रतिवादी संख्या 1 के नाम से दर्ज है।

उक्त भूमि पूर्व में वादी के दादा हरीराम पुत्र देवसीराम के नाम से राजस्व रिकार्ड में दर्ज थी वादी के दादा हरीराम पुत्र देवसीराम के देहान्त होने पर वाद विरास्तन से वाद भूमि उनके पुत्र प्रतिवादी संख्या 1 के नाम से दर्ज हुई।


वाद भूमि जो प्रतिवादी संख्या 1 जो वादी के पिता है के नाम से दर्ज है वादी के दादा हरीराम पुत्र देवसीराम के देहान्त होने के बाद विरास्तन से राजस्व रिकार्ड में दर्ज हुई है जिसके कारण पैतृक सम्पति है जिसमें सजरा खानदान अनुसार वादी एवं प्रतिवादी संख्या 2 ता 3 का प्रतिवादी संख्या 1 के साथ बराबर का हक हिस्सा है।

प्रतिवादी संख्या 2 वादी की यहने है एवं प्रतिवादी संख्या 1 की पुत्री है प्रतिवादी संख्या 2 की शादी हो चुकी है एवं प्रतिवादी संख्या 2 ने अपने हक हिस्सा की भूमि का त्याग वादी एवं प्रतिवादी संख्या 1, 3 के पक्ष में किया जा चुका है। इसलिये वाद भूमि वादी एवं प्रतिवादी संख्या 1, 3 का बराबर का हक हिस्सा की भूमि है जिसे अपने वाहमी बटवारा के अनुसार राजस्व रिकार्ड में दर्ज करवा पाने के अधिकारी है।

वादी ने प्रतिवादी संख्या 1 को कई मर्तबा कहा की वादी के हक हिस्सा की भूमि को उनके नाम से राजस्व रिकार्ड में दर्ज करवा देवे तो कुछ दिनों तक तो आज कल आज कल करते रहे किन्तु अन्त में इन्कार हो गये इसलिये यह वाद पेश किया गया है।

अतः वादी का वाद डिक्री किया जाकर घोषणा की जावे की प्रतिवादी संख्या 1 जो वादी का पिता है के नाम से दर्ज भूमि को वादी एवं प्रतिवादी संख्या 1, 3 के हक हिस्सा की भूमि है जिसे अपने वाहमी बटवारा के अनुसार राजस्व रिकार्ड में दर्ज करवा पाने के अधिकारी है। वादी का वाद डिक्री फरमाया जावे।

वादी का वाद प्रस्तुत होने पर दर्ज रजिस्टर किया जाकर प्रतिवादीगण को जरिये सम्मन तलब किया गया प्रतिवादी संख्या 1 ता 3 जरिये अधिवक्ता न्यायालय में उपस्थित आकर वादी के वाद को स्वीकार करते हुए ईकबाल दावा पेश किया जाकर प्रतिवादी संख्या 1 ने निवेदन किया की उसके नाम से दर्ज भूमि उसके पिता हरीराम पुत्र देवसीराम के देहान्त होने पर विरास्तन से प्राप्त हुई है जिसमें वादी एवं प्रतिवादी संख्या 1 ता 3 का बराबर का हक हिस्सा है तथा प्रतिवादी संख्या 2 ने निवेदन किया की उन्होंने अपने हक हिस्सा की भूमि को अपने भाई/पिता वादी एवं प्रतिवादी संख्या 1, 3 के पक्ष में त्याग किया हुआ है इसलिये वाद भूमि वादी एवं प्रतिवादी संख्या 1, 3 के हक हिस्सा की भूमि है जिसे वादी एवं प्रतिवादी संख्या 1, 3 के नाम से राजस्व रिकार्ड में दर्ज की जाती है तो किसी प्रकार का ऐतराज नहीं है व अपने कथनों के समर्थन में ईकबाला दावा पेश किया गया। शामिल मिसल किया एवं पेरोकार राज ने निवेदन किया की वादी के द्वारा प्रस्तुत साक्ष्य सबुतों एवं मजमें आम की सहमति/जानकारी के आधार पर वाद का निस्तारण फरमावे।


उपखण्ड अधिकारी
नोहर

प्रकरण में प्रतिवादीगण का ईकबाल/आपसी सहमति मजमे आम में होने के कारण अन्य किसी कार्यवाही की आवश्यकता नहीं रही।

पत्रावली प्रशासन गांव के संग अभियान - वर्ष -2021 कैम्प कोर्ट में पेश हुई वादी के अधिवक्ता ने निवेदन किया की प्रकरण में उभयपक्षों की सहमति पेश हो चुकी है अर्थात वादी के वाद को प्रतिवादी संख्या 1 ता 3 ने स्वीकार किया जाकर ईकबाल/सहमति पेश किया जा चुका है अर्थात वादी के वाद के सम्बन्ध में कोई ऐतराज नहीं है तथा अपने कथनों के सम्बन्ध में न्यायाधिक दृष्टान्त आर.बी.जे. 1998 पेज 615 एवं आरआरडी वर्ष 1998 पेज 646 प्रस्तुत कर निवेदन किया की कोई भी खातेदार कारतकार आपसी सहमति /राजीनामा के आधार पर अपने हकों को स्थानान्तरण कर सकता है अतः वादी का वाद न्यायाधिक दृष्टान्तों एवं आपसी सहमति /मजमे आम की सहमति /जानकारी के आधार पर वाद वादी डिक्री फरमाया जावे।

हमने उभयपक्षों को सुना पत्रावली का अवलोकन किया प्रस्तुत रिकार्ड के अनुसार रोही मौजा चक 5 आरपीएम के खाता संख्या 237/231 की कुल 3.4660हैक् व रोही मौजा चक 6 बरानी के खाता संख्या 625/594 की कुल 2.5050हैक् एवं रोही मौजा किकराली के खाता संख्या 71/71 की कुल 11.0650हैक् में से 5533/110650 हिस्सा एवं रोही मौजा चक 5 आरपीएम के खाता संख्या 69/71 की कुल 1.2650हैक् भूमि वर्तमान राजस्व रिकार्ड में वादी के पिता प्रतिवादी संख्या 1 के नाम से दर्ज है।


नामान्तरण के अनुसार वाद भूमि हरीराम पुत्र देवसीराम के नाम से दर्ज थी अर्थात वाद भूमि पूर्व में वादी के दादा हरीराम पुत्र देवसीराम के नाम से दर्ज है वादी के दादा हरीराम पुत्र देवसीराम के देहान्त होने के बाद विरास्तन से वाद भूमि वादी के पिता प्रतिवादी संख्या 1 के नाम से राजस्व रिकार्ड में दर्ज हुई है विरास्तन से भूमि वादी के पिता के नाम से दर्ज होने के कारण पैतृक सम्पत्ति होना साबित है। हिन्दु उत्तराधिकार अधिनियम की धारा 6 .8 के अनुसार पैतृक सम्पत्ति में वादी का हक हिस्सा है अर्थात दादा की सम्पत्ति में पौते/पौतियों को बराबर का हक हिस्सा होगा। अर्थात वाद भूमि में वादी व प्रतिवादी संख्या 1 ता 3 के हक हिस्सा की भूमि है।

वादी का कथन है कि प्रतिवादी संख्या 2 ने अपने हक हिस्सा की भूमि का त्याग किया हुआ है वादी के कथनों को प्रतिवादी संख्या 2 ने स्वीकार किया जाकर इकबाल पेश किया जाकर निवेदन किया जा चुका है कि वाद भूमि वादी एवं प्रतिवादी संख्या 1, 3 के हक हिस्सा की भूमि है जिसे उनके नाम से राजस्व रिकार्ड में दर्ज की जाती है तो किसी प्रकार का ऐतराज नहीं है।

वादी के वाद को प्रतिवादीगण के द्वारा स्वीकार करने एवं वादी के द्वारा प्रस्तुत साक्ष्य सबूत एवं न्यायाधिक दृष्टान्तों जो प्रकरण पर चर्चा होते हैं के आधार पर वाद वादी साबित होने के कारण काबिल डिक्री है तथा प्रतिवादी संख्या 2 ने अपने हकों का त्याग किये जाने के कारण राज्यहकों की सुरक्षा के मध्यनजर स्टाम्प ड्यूटी कायम की जानी न्यायोचित है।

अतः वादी के वादी को प्रतिवादी संख्या 1 ता 3 के द्वारा वादी के वाद को स्वीकार करने एवं परोकार राज का किसी प्रकार का ऐतराज नहीं होने एवं वादी के द्वारा प्रस्तुत साक्ष्य सबूतों एवं न्यायाधिक दृष्टान्तों के आधार पर वाद वादी साबित होने के कारण डिक्री किया जाकर धोषणा की जाती है कि रोही मौजा चक 5 आरपीएम के खाता संख्या 237/231 की कुल 3.4660हैक्, व रोही मौजा चक 6 बरानी के खाता संख्या 625/594 की कुल 2.5050हैक् एवं रोही मौजा किकराली के खाता संख्या 71/71 की कुल 11.0650हैक् में से 5533/110650 हिस्सा भूमि प्रतिवादी संख्या 1 के नाम से दर्ज है का नाम कलनजन किया जाकर वादी एवं प्रतिवादी संख्या 3 बहिब 1/4 हिस्सा का खातेदार कारतकार धोषित किया जाता है एवं रोही मौजा चक 5 आरपीएम के खाता संख्या 69/71 की कुल 1.2650हैक् भूमि वर्तमान राजस्व रिकार्ड में वादी के पिता प्रतिवादी संख्या 1 के नाम से दर्ज है यथावत रहेगी इसी अनुसार राजस्व रिकार्ड में अंकन करने हेतु ईजराय प्रार्थना पत्र के सलग्न 5000/- रु का स्टाम्प तकमीलन शामिल किया जावे। यदि भूमि बैंक के रहन हो तो वाद रहनमुक्त राजस्व रिकार्ड में अंकन किया जावे व्यय वाद उभयपक्ष अपना अपना वहन करेगे। इसी आशय की पर्चा डिक्री जारी की जाकर शामिल मिसल की गई पत्रावली नम्बर से कम की जाकर वाद तरतीब तकमील जाब्दा दाखिल दपतर हो।

निर्णय आज दिनांक 12.10.2021 को प्रशासन गांव के संग अभियान वर्ष - 2021 मेरे द्वारा लिखाया जाकर सुनाया गया।


उपखण्ड अधिकारी (राजस्व)
नोहर (हनुमानगढ़)
प्रशासन गांव के संग अभियान वर्ष- 2021
कैम्प कोर्ट...गुडिया

प्रशासन गांव के संग अभियान वर्ष - 2021

पर्चा डिक्री

(आर्डर 20, रूल 6-7 जाब्ता दिवानी)

न्यायालय सहायक कलक्टर एवं उपखण्ड अधिकारी नोहर

अनवान :-

1. सुभाषचन्द्र पुत्र देवीलाल मेहरडा जाति मेधवाल निवासी जसाना तहसील नोहर जिला हनुमानगढ।

वादी

बनाम

1. देवीलाल पुत्र हरीराम जाति मेधवाल निवासी नोहर तहसील नोहर।
2. शकुन्तला पुत्री देवीलाल जाति मेधवाल निवासी नोहर तहसील नोहर।
3. सम्प्रीत पुत्र देवीलाल जाति मेधवाल निवासी नोहर तहसील नोहर।
4. राजस्थान सरकार जरिये तहसीलदार राजस्व नोहर जिला हनुमानगढ।


प्रतिवादीगण

वाद अन्तर्गत धारा 88, राजस्थान काश्तकारी अधिनियम 1955

राजस्व वाद संख्या 706 सन 2021 निर्णय दिनांक- 12.10.2021

आज यह वाद प्रशासन गांव क संग अभियान वर्ष - 2021 कैम्प कोर्ट में मुझ श्वेता कोचर उपखण्ड अधिकारी (राजस्व) नोहर के समक्ष उभयपक्षों की उपस्थिति में अंतिम निपटारे/ निर्णय हेतु प्रस्तुत होने पर वाद वादी साक्ष्य सबुतो एवं आपसी सहमति के आधार पर साबित होने के कारण वाद वादी डिक्री किया जाकर धोषणा की जाती है कि रोही मौजा चक 5 आरपीएम के खाता संख्या 237/231 की कुल 3.4660हैक, व रोही मौजा चक 6 बाराणी के खाता संख्या 625/594 की कुल 2.5050हैक एवं रोही मौजा किकराली के खाता संख्या 71/71 की कुल 11.0650हैक में से 5533/110650 हिस्सा भूमि प्रतिवादी संख्या 1 के नाम से दर्ज है का नाम कलमजन किया जाकर वादी एवं प्रतिवादी संख्या 3 बहिव 1/4 हिस्सा का खातेदार कलमकार धोषित किया जाता है एवं रोही मौजा चक 5 आरपीएम के खाता संख्या 69/71 की कुल 1.2650हैक भूमि वर्तमान राजस्व रिकार्ड में वादी के पिता प्रतिवादी संख्या 1 के नाम से दर्ज है यथावत रहेगी इसी अनुसार राजस्व रिकार्ड में अंकन करने हेतु ईजराय प्रार्थना पत्र के सलरन 5000/- रु का स्टाम्प तकमीलन शामिल किया जावे। यदि भूमि बैंक के रहन हो तो बाद रहनमुक्त राजस्व रिकार्ड में अंकन किया जावे व्यय वाद उभयपक्ष अपना अपना वहन करेगे।

पर्चा डिक्री आज दिनांक 12.10.2021 को प्रशासन गांव के संग अभियान वर्ष - 2021 में मेरे हस्ताक्षर एवं कार्यालय मुद्रा से जारी की गई।


उपखण्ड अधिकारी (राजस्व)
नोहर (हनुमानगढ)
प्रशासन गांव के संग अभियान वर्ष- 2021
कैम्प कोर्ट.....गुडिया