

**सायल सहायक कलक्टर एवं उपखण्डाधिकारी (राजस्व) नोहर**

पीठासीन अधिकारी का नाम : सुश्री श्वेता कोचर (आर0ए0एस0 )

वाद सं0 : 145 सन 2022

अनवान :-

1. शर्मिला पत्नी प्रमोद कुमार जाति जाट निवासी सोतीबडी तहसील नोहर।

सायल

बनाम

1. राजस्थान राज्य जरिये तहसीलदार राजस्व नोहर जिला हनुमानगढ।

गैरसायल

प्रार्थना पत्र बाबत दुरुस्ती अन्तर्गत धारा 136

भू-राजस्व अधिनियम 1956

उपस्थित :- श्री महेशचन्द्र शर्मा अधिवक्ता प्रार्थी

निर्णय दिनांक :- 23/06/2022

सक्षेप में तथ्य इस प्रकार से है कि प्रार्थी ने जरिये अधिवक्ता यह प्रार्थना पत्र अन्तर्गत धारा 136 एल.आर.एक्ट के तहत पेश किया जाकर निवेदन किया कि रोही मौजा चक 25 डीपीएन के खाता संख्या 144/123 के प0न0 335/4398 (57) के किला न0 19 ,20/0.506 ,21/1 की 0.025हैक् गै0मु0खाला 21/2 0.2280हैक् किला न0 22/1 की 0.0260हैक् गै0मु0खाला किला न0 22/2 की 0.2270हक् कुल बारानी प्रथम 0.9610हैक् भूमि गै0मु0खाला 0.0510हक् कुलयोग 1.0120हैक् बारानी भूमि राजस्व रिकार्ड में दर्ज है

सायल के नाम से राजस्व रिकार्ड में उक्त भूमि नहरी दर्ज थी मौका पर नहरी भूमि है जिसमें सिचाई पानी लगता है एवं सिचाई विभाग में भी उक्त भूमि नहरी दर्ज है।

वर्तमान राजस्व रिकार्ड में वाद भूमि बारानी दर्ज है जो राजस्व रिकार्ड में सहवन से वाद भूमि बारानी दर्ज है जिससे सायल के खातेदारी अधिकारों का हनन होता है सायल राजस्व रिकार्ड वर्तमान में वाद भूमि जो बारानी दर्ज है को संशोधन करवाकर नहरी दर्ज करवाना चाहता है।


राजस्व रिकार्ड में सायल की नहरी भूमि बारानी दर्ज रहने से सायल के खातेदारी अधिकारों का हनन होता है एवं राज्य सरकार के द्वारा दी जाने वाली सुविधाएं बारानी के आधार पर प्राप्त होती है।

अतः सायल का प्रार्थना पत्र स्वीकार किया जाकर वाद भूमि रोही मौजा चक 25 डीपीएन के खाता संख्या 144/123 के प0न0 335/4398 (57) के किला न0 19 ,20/0.506 ,21/1 की 0.025हैक् गै0मु0खाला 21/2 0.2280हैक् किला न0 22/1 की 0.0260हैक् गै0मु0खाला किला न0 22/2 की 0.2270हक् कुल बारानी प्रथम 0.9610हैक् भूमि गै0मु0खाला 0.0510हक् कुलयोग 1.0120हैक् भूमि सायल के नाम से बारानी के स्थान पर नहरी दर्ज करने के आदेश फरमावे।

प्रार्थी का प्रार्थना पत्र पेश होने पर दर्ज रजिस्टर किया जाकर अप्रार्थी को तलब किया गया अप्रार्थी संख्या 1 की और से परोकार राज उपस्थित आकर जबाब पेश किया गया की प्रार्थी द्वारा प्रस्तुत दस्तावेजात साक्ष्य सबुतो के आधार पर राज्य हको को सुरक्षित रखते हुए प्रार्थना पत्र का निस्तारण किया जाना उचित है।

वकील प्रार्थी के अधिवक्ता ने अपनी बहस में अपने प्रार्थना पत्र में अंकित तथ्यों को दोहराते हुए निवेदन किया की रोही मौजा चक 25 डीपीएन के खाता संख्या 144/123 के प0न0 335/4398 (57) के किला न0 19 ,20/0.506 ,21/1 की 0.025हैक् गै0मु0खाला 21/2 0.2280हैक् किला न0 22/1 की 0.0260हैक् गै0मु0खाला किला न0 22/2 की 0.2270हक् कुल बारानी प्रथम 0.9610हैक् भूमि गै0मु0खाला 0.0510हक् कुलयोग 1.0120हैक् बारानी भूमि राजस्व रिकार्ड में दर्ज है

सायल के नाम से राजस्व रिकार्ड में उक्त भूमि नहरी दर्ज थी मौका पर नहरी भूमि है जिसमें सिचाई पानी लगता है एवं सिचाई विभाग में भी उक्त भूमि नहरी दर्ज है।

  
सायल अधिकारी (राजस्व)  
नोहर-145

वर्तमान राजस्व रिकार्ड में वाद भूमि बारानी दर्ज है जो राजस्व रिकार्ड में सहवन से वाद भूमि बारानी दर्ज है जिससे सायल के खातेदारी अधिकारों का हनन होता है सायल राजस्व रिकार्ड वर्तमान में वाद भूमि जो बारानी दर्ज है को संशोधन करवाकर नहरी दर्ज करवाने का अधिकारी है

पेरोकार राज ने अपनी बहस में अपने जबाब में अंकित तथ्यों को दोहराते हुए निवेदन किया की वादी के द्वारा प्रस्तुत साक्ष्य सबुतो के आधार पर प्रार्थना पत्र का निस्तारण किया जाना उचित है।


हमने उभयपक्षों की बहस सुनी पत्रावली का अवलोकन किया रोही मौजा चक 25 डीपीएन के खाता संख्या 144/123 के प0न0 335/4398 (57) के किला न0 19,20/0.506,21/1 की 0.025हैक् गै0मु0खाला 21/2 0.2280हैक् किला न0 22/1 की 0.0260हैक् गै0मु0खाला किला न0 22/2 की 0.2270हक् कुल बारानी प्रथम 0.9610हैक् भूमि गै0मु0खाला 0.0510हक् कुलयोग 1.0120हैक् बारानी भूमि सायल के नाम से बतौर खातेदार काश्तकार बारानी दर्ज है

सायल का कथन है कि उसकी भूमि मौका पर नहरी है नहर का पानी लगता है सिचाई विभाग से पानी की बारी है किन्तु राजस्व रिकार्ड में बारानी दर्ज जिसे संशोधन करवाने का अधिकारी है अपने कथनों के समर्थन में सिचाई विभाग की रिपोर्ट भी पेश की गई जिसके अनुसार सायल की वाद भूमि मौके पर नहरी है

वादी के द्वारा प्रस्तुत साक्ष्य सबुत एवं सिचाई विभाग की रिपोर्ट के अनुसार वाद भूमि मौके पर नहरी है राजस्व रिकार्ड में नहरी दर्ज करने से राज्यहकों को कोई नुकसान नहीं है बल्की राजस्व रिकार्ड ही संशोधन होता है।

अतः प्रार्थी का प्रार्थना पत्र साक्ष्य सबुतों के आधार पर स्वीकार योग्य होने के कारण स्वीकार किया जाकर रोही मौजा चक 25 डीपीएन के खाता संख्या 144/123 के प0न0 335/4398 (57) के किला न0 19,20/0.506,21/1 की 0.025हैक् गै0मु0खाला 21/2 0.2280हैक् किला न0 22/1 की 0.0260हैक् गै0मु0खाला किला न0 22/2 की 0.2270हक् कुल बारानी प्रथम 0.9610हैक् भूमि गै0मु0खाला 0.0510हक् कुलयोग 1.0120हैक् बारानी भूमि राजस्व रिकार्ड में दर्ज है भूमि सायल के नाम राजस्व रिकार्ड में बारानी दर्ज है के स्थान पर नहरी संशोधन किया जाता है इसी अनुसार राजस्व रिकार्ड में अंकन किया जावे व्यय प्रार्थना पत्र उभयपक्ष अपना अपना वहन करेगे पत्रावली नम्बर से कम की जाकर बाद तरतीब तकमील जाब्ता दाखिल दफ्तर हो।

निर्णय आज दिनांक 23/06/22 को मेरे द्वारा लिखाया जाकर बसरे ईजलास में सुनाया गया।

  
उपखण्ड अधिकारी ( राजस्व )  
नोहर ( हनुमानगढ )  
उपखण्ड अधिकारी ( राजस्व )  
नोहर ( हनुमानगढ )

न्यायालय उपखण्ड अधिकारी एवं पदेन सहायक कलक्टर  
नोहर

क्रमांक : राजस्व/रीडर/2022/2024

दिनांक :- 27/06/22

तहसीलदार राजस्व

नोहर ।

विषय :- प्रकरण संख्या 145/2022 अनवानी शर्मिला बनाम सरकार में पारित निर्णय की पालना करवाने के सम्बन्ध में।

अनवान :-

1. शर्मिला पत्नी प्रमोद कुमार जाति जाट निवासी सोतीबडी तहसील नोहर।

सायल


बनाम

1. राजस्थान राज्य जरिये तहसीलदार राजस्व नोहर जिला हनुमानगढ।

गैरसायल

प्रार्थना पत्र बाबत दुरुस्ती अन्तर्गत धारा 136  
भू-राजस्व अधिनियम 1956

उपरोक्त विषयान्तर्गत लेख है कि प्रकरण संख्या 145/2019 अनवानी शर्मिला बनाम सरकार में दिनांक 23/06/2022 को निर्णय पारित किया जाकर प्रार्थी का प्रार्थना पत्र स्वीकार किया जाकर रोही मौजा चक 25 डीपीएन के खाता संख्या 144/123 के प0न0 335/4398 (57) के किला न0 19,20/0.506,21/1 की 0.025हैक् गै0मु0खाला 21/2 0.2280हैक् किला न0 22/1 की 0.0260हैक् गै0मु0खाला किला न0 22/2 की 0.2270हैक् कुल बारानी प्रथम 0.9610हैक् भूमि गै0मु0खाला 0.0510हैक् कुलयोग 1.0120हैक् बारानी भूमि राजस्व रिकार्ड में दर्ज है भूमि सायल के नाम राजस्व रिकार्ड में बारानी दर्ज है के स्थान पर नहरी संशोधन किये जाने आदेश पारित किये गये है तदानुसार राजस्व रिकार्ड में संशोधन किया जाना सुनिश्चित करे।

  
उपखण्ड अधिकारी ( राजस्व )  
नोहर ( हनुमानगढ )  
उपखण्ड अधिकारी ( राजस्व )  
नोहर ( हनुमानगढ )