

न्यायालय सहायक कलक्टर एवं उपखण्डाधिकारी (राजस्व) नोहर
पीठासीन अधिकारी का नाम : श्वेता कोचर (आर0ए0एस0)

वाद सं0 : 421 सन 2022

अनवान :-

1. कृष्ण कुमार पुत्र रामस्वरूप जाति जाट निवासी ढिलकी जाटान तहसील नोहर ।
वादी

बनाम

1. साहबराम पुत्र रामस्वरूप जाति जाट साकिन ढिलकी जाटान तहसील नोहर ।
2. चन्दोदेवी पत्नी महावीर जाति जाट साकिन ढिलकी जाटान तहसील नोहर ।
3. मोहन पुत्र महावीर जाति जाट निवासी ढिलकी जाटान तहसील नोहर ।
4. संगीता पत्नी सुधीर पुत्र महावीर जाति जाट साकिन ढिलकी जाटान तहसील नोहर
जिला हनुमानगढ़ ।
5. अक्षय पुत्र सुधीर पुत्र महावीर जाति जाट साकिन ढिलकी जाटान तहसील नोहर ।
6. आदित्य पुत्र सुधीर पुत्र महावीर जाति जाट साकिन ढिलकी जाटान तहसील नोहर ।
7. सुरेन्द्र कुमार पुत्र महेन्द्र सिंह जाति जाट साकिन ढिलकी जाटान तहसील नोहर ।
8. जगदीश प्रसाद पुत्र महेन्द्रसिंह जाति जाट साकिन ढिलकी जाटान तहसील नोहर ।
9. कान्ता पत्नी सुरेन्द्रसिंह जाति जाट साकिन ढिलकी जाटान तहसील नोहर ।
10. अजय कुमार पुत्र राजबाला जाति जाट साकिन ढिलकी जाटान तहसील नोहर ।
11. शिवराज पुत्र हेमराज जाति जाट साकिन ढिलकी जाटान तहसील नोहर ।
12. भारती पुत्री राजेराम जाति जाट साकिन ढिलकी जाटान तहसील नोहर ।
13. मांगेराम पुत्र राजेराम जाति जाट साकिन ढिलकी जाटान तहसील नोहर ।
14. राजेराम पुत्र रामजस जाति जाट साकिन ढिलकी जाटान तहसील नोहर ।
15. रोहताष पुत्र रामस्वरूप जाति जाट साकिन ढिलकी जाटान तहसील नोहर ।
16. शकुन्तला पुत्री रामस्वरूप जाति जाट साकिन ढिलकी जाटान तहसील नोहर ।
17. सुमित्रा पुत्री रामस्वरूप जाति जाट साकिन ढिलकी जाटान तहसील नोहर ।
18. सावित्री पुत्री रामस्वरूप जाति जाट साकिन ढिलकी जाटान तहसील नोहर ।
19. गुडडी पुत्री रामस्वरूप जाति जाट साकिन ढिलकी जाटान तहसील नोहर ।
20. हेमलता पुत्री रामस्वरूप जाति जाट साकिन ढिलकी जाटान तहसील नोहर ।
21. कमला पत्नी ओमप्रकाश जाति जाट साकिन ढिलकी जाटान तहसील नोहर ।
22. मनोज कुमार पुत्र ओमप्रकाश जाति जाट साकिन ढिलकी जाटान तहसील नोहर ।
23. मुक्ता पुत्री ओमप्रकाश जाति जाट साकिन ढिलकी जाटान तहसील नोहर ।
24. मेधा पुत्री ओमप्रकाश जाति जाट साकिन ढिलकी जाटान तहसील नोहर ।
25. सतीश कुमार पुत्र महेन्द्रसिंह जाति जाट साकिन ढिलकी जाटान तहसील नोहर ।
26. सन्तोष पुत्री महेन्द्रसिंह जाति जाट साकिन ढिलकी जाटान तहसील नोहर ।
27. राजस्थान सरकार जरिये तहसीलदार राजस्व नोहर जिला हनुमानगढ़ ।

प्रतिवादीगण

राजस्थान काश्तकारी अधिनियम 1955 की धारा 88

उपस्थित : श्री रविन्द्र कुमार गोदारा अधिवक्ता वादी
पेरोकार राज


निर्णय दिनांक :- 23/06/2022

सक्षेप में तथ्य इस प्रकार से है कि वादी ने जरिये अधिवक्ता यह वाद अन्तर्गत राजस्थान काश्तकारी अधिनियम 1955 की धारा 88 के तहत इस आशय का पेश किया गया की रोही मौजा चक 10 जीजीएम के खाता संख्या 75/35 की कुल 15.1800 हैक्ठु भूमि वर्तमान राजस्व रिकार्ड में वादी एवं प्रतिवादीगण के नाम मुश्तरका खाते में दर्ज है ।

वाद भूमि पूर्व में रामस्वरूप के नाम से दर्ज थी जिनके देहान्त होने पर विरास्तन से वादी एवं प्रतिवादीगण के नाम विरास्तन से दर्ज हुई है

वादी एवं प्रतिवादीगण संख्या 1 ता 26 एक ही परिवार के सदस्य है जिन्होंने आपसी सहमति से बाद भूमि का परिवारिक समझौता किया गया था जिसमें

प्रतिवादी संख्या 10, 11 ने अपने हक हिस्सा की भूमि प्रतिवादी संख्या 9 के पक्ष में एवं प्रतिवादी संख्या 15 जो वादी का भाई ने अपने हक हिस्सा की भूमि को अपने भाई एवं अपने भाई के पुत्रों के पक्ष में तथा प्रतिवादी संख्या 16 ता 20 जो वादी की बहने है ने अपने हक हिस्सा की भूमि का त्याग अपने भाईयों के पक्ष में प्रतिवादी संख्या 21 ता 24 जो वादी के भाई


उपखण्ड अधिकारी (राजस्व)
नोहर (हनुमानगढ़)

ओमप्रकाश के वारिसा है अपने हक हिस्सा की भूमि का वादी के पक्ष में एव प्रतिवादी संख्या 25 ,26 वादी के भाई रोहताश के वारिस है ने अपने हक हिस्सा प्रतिवादी 7 ,8 के पक्ष में त्याग किया इसप्रकार प्रतिवादी संख्या 9, 10 ,15 ता 26 ने अपने हक हिस्सा की भूमि का त्याग वादी एव प्रतिवादी संख्या 1 ता 8 ,11 ता 14 के पक्ष में किया जा चुका है एवं वादी एव प्रतिवादी संख्या 1 ता 8 ,11 ता 14 ने अपने हक हिस्सा एवं भूमि काशत की सुविधा को ध्यान में रखते हुए वाद भूमि का बाहमी बटवारा कर लिया है जो वाद की मद संख्या 4 में दर्ज है इसी अनुसार भूमि काशत करते आ रहे है परन्तु राजस्व रिकार्ड में वादी एव प्रतिवादीगण के परिवारिक समझौता /बाहमी बटवारा के अनुसार दर्ज नहीं है जिसे बाहमी बटवारा के अनुसार राजस्व रिकार्ड में दर्ज करवा पाने के अधिकारी है।

वादी ने प्रतिवादी संख्या 1 ता 26 को कई मर्तबा कहा की वादी व प्रतिवादीगण के परिवारिक समझौता एवं बाहमी बटवारा के अनुसार भूमि राजस्व रिकार्ड में दर्ज करवा देवे तो आज कल आज कल करते रहे किन्तु अन्त में इन्कार हो गये इसलिये यह वाद पेश किया गया है।

अतः वादी का वाद डिक्री किया जाकर घोषणा की जावे की वादी एव प्रतिवादीगण का परिवारिक समझौता/बाहमी बटवारा अनुसार भूमि राजस्व रिकार्ड में दर्ज करवा पाने के अधिकारी है। वादी का वाद डिक्री फरमाया जावे।

वादी का वाद प्रस्तुत होने पर दर्ज रजिस्टर किया जाकर प्रतिवादीगण को जरिये सम्मन तलब किया गया प्रतिवादी संख्या 1 ता 26 जरिये अधिवक्ता न्यायालय में उपस्थित आकर वादी के वाद को स्वीकार करते हुए ईकबाल दावा पेश किया जाकर प्रतिवादी संख्या 1 ता 26 ने निवेदन किया की वाद भूमि पूर्व में उनके पूर्व रामस्वरूप के नाम से दर्ज थी जिनके देहान्त होने पर विरास्तन से वादी एव प्रतिवादीगण के नाम से मुशतरका खाते में दर्ज हुई है वादी एव प्रतिवादी संख्या 1 ता 26 एक ही परिवार के सदस्य है तथा प्रतिवादी संख्या 9 ,10 ,15 ता 26 ने निवेदन किया की परिवारिक समझौता /बाहमी बटवारा में उन्होंने अपने हक हिस्सा की भूमि का त्याग वादी एव प्रतिवादी संख्या 1 ता 8 ,11 ता 14 के पक्ष में किया जा चुका है इसलिये वाद भूमि वादी एव प्रतिवादी संख्या 1 ता 8 ,11 ता 14 के हक हिस्सा की भूमि है जिसे उनके नाम राजस्व रिकार्ड में दर्ज की जाती है तो किसी प्रकार का ऐतराज नहीं है तथा प्रतिवादी संख्या 1 ता 8 ,11 ता 14 ने निवेदन किया की उन्होंने आपसी सहमति से वाद भूमि का काशत की सुविधा को ध्यान में रखते हुए बाहमी बटवारा कर लिया है जो वाद की मद संख्या 4 में दर्ज है इसी अनुसार भूमि काशत करते आ रहे है वादी एव प्रतिवादी संख्या 1 ता 8 ,11 ता 14 के बाहमी बटवारा के अनुसार भूमि राजस्व रिकार्ड में दर्ज की जाती है तो किसी प्रकार का ऐतराज नहीं है व अपने कथनों के समर्थन में ईकबाला दावा पेश किया गया। शामिल मिसल किया एवं प्रतिवादी संख्या 27 पेरोकार राज ने जबाब पेश किया की वादी के द्वारा प्रस्तुत साक्ष्य सबुतों के आधार पर राज्य हकों को सुरक्षित रखते हुए निस्तारण किया जाता है तो कोई ऐतराज नहीं है जबाब शामिल मिसल किया गया।

प्रकरण में प्रतिवादीगण का ईकबाल प्रस्तुत होने के कारण तनकी की आवश्यकता नहीं रही साक्ष्य में वादी ने अपना शपथ पत्र पेश किया जिस पर प्रतिवादीगण के द्वारा जिरह नहीं करने के कारण जिरह शुन्य रही तत्पश्चात उभयपक्षों की बहस सुनी गई।

वकील वादी के अधिवक्ता ने अपनी बहस में अपने वाद में अंकित तथ्यों को दोहराते हुए निवेदन किया की रोही मौजा चक 10 जीजीएम के खाता संख्या 75/35 की कुल 15. 1800हैक् भूमि वर्तमान राजस्व रिकार्ड में वादी एवं प्रतिवादीगण के नाम मुशतरका खाते में दर्ज है।

वाद भूमि पूर्व में रामस्वरूप के नाम से दर्ज थी जिनके देहान्त होने पर विरास्तन से वादी एव प्रतिवादीगण के नाम विरास्तन से दर्ज हुई है

वादी एव प्रतिवादीगण संख्या 1 ता 26 एक ही परिवार के सदस्य है जिन्होंने आपसी सहमति से वाद भूमि का परिवारिक समझौता किया गया था जिसमें

प्रतिवादी संख्या 10 ,11 ने अपने हक हिस्सा की भूमि प्रतिवादी संख्या 9 के पक्ष में एवं

प्रतिवादी संख्या 15 जो वादी का भाई ने अपने हक हिस्सा की भूमि को अपने भाई एव अपने

अपकृष्ट अधिकारी (राजस्व)
बोहर (हनुमानगढ़)

भाई के पुत्रों के पक्ष में तथा प्रतिवादी संख्या 16 ता 20 जो वादी की बहने है ने अपने हक हिस्सा की भूमि का त्याग अपने भाईयों के पक्ष में प्रतिवादी संख्या 21 ता 24 जो वादी के भाई ओमप्रकाश के वारिसा है अपने हक हिस्सा की भूमि का वादी के पक्ष में एव प्रतिवादी संख्या 25 ,26 वादी के भाई रोहताश के वारिस है ने अपने हक हिस्सा प्रतिवादी 7 ,8 के पक्ष में त्याग किया इसप्रकार प्रतिवादी संख्या 9, 10 ,15 ता 26 ने अपने हक हिस्सा की भूमि का त्याग वादी एव प्रतिवादी संख्या 1 ता 8 ,11 ता 14 के पक्ष में किया जा चुका है एवं वादी एव प्रतिवादी संख्या 1 ता 8 ,11 ता 14 ने अपने हक हिस्सा एवं भूमि काशत की सुविधा को ध्यान में रखते हुए वाद भूमि का बाहमी बटवारा कर लिया है जो वाद की मद संख्या 4 में दर्ज है इसी अनुसार भूमि काशत करते आ रहे है परन्तु राजस्व रिकार्ड में वादी एव प्रतिवादीगण के परिवारिक समझौता /बाहमी बटवारा के अनुसार दर्ज नहीं है जिसे बाहमी बटवारा के अनुसार राजस्व रिकार्ड में दर्ज करवा पाने के अधिकारी है।

वादी के वाद को प्रतिवादी संख्या 1 ता 26 ने स्वीकार किया जाकर ईकबाल पेश किया जा चुका है अर्थात वादी के वाद के सम्बन्ध में कोई ऐतराज नहीं है वादी अपने कथनों के सम्बन्ध में न्यायाधिक दृष्टान्त आर.बी.जे. 1998 पेज 615 एवं आरआरडी वर्ष 1998 पेज 646 प्रस्तुत कर निवेदन किया की कोई भी खातेदार काशतकार आपसी सहमति /राजीनामा के आधार पर अपने हकों को स्थानान्तरण कर सकता है अतः वादी का वाद डिक्री फरमाया जावे।

पेरोकार राज ने निवेदन किया की वादी ने दादालाई/पैतृक सम्पति का वाद पेश किया है वादी के साक्ष्य सबुतों के आधार पर राज्यहकों को सुरक्षित रखते हुए वाद का निस्तारण फरमावे।

हमने उभयपक्षों की बहस सुनी पत्रावली का अवलोकन किया प्रस्तुत रिकार्ड के अनुसार रोही मौजा चक 10 जीजीएम के खाता संख्या 75/35 की कुल 15.1800हैक् भूमि वर्तमान राजस्व रिकार्ड में वादी एवं प्रतिवादीगण के नाम मुशतरका खाते में दर्ज है।

वादी का कथन है कि वाद भूमि पूर्व में उनके पूर्व रामस्वरूप के नाम से दर्ज थी जिनके देहान्त होने पर विरास्तन से वादी एव प्रतिवादीगण के नाम से मुशतरका खाते में दर्ज हुई है वादी एव प्रतिवादी संख्या 1 ता 26 एक ही परिवार के सदस्य है तथा प्रतिवादी संख्या 9 ,10 ,15 ता 26 ने निवेदन किया की परिवारित समझौता /बाहमी बटवारा में उन्होंने अपने हक हिस्सा की भूमि का त्याग वादी एव प्रतिवादी संख्या 1 ता 8 ,11 ता 14 के पक्ष में किया जा चुका है इसलिये वाद भूमि वादी एव प्रतिवादी संख्या 1 ता 8 ,11 ता 14 के हक हिस्सा की भूमि है वादी के कथनों को प्रतिवादीगण ने स्वीकार किया जाकर इकबाल पेश कर निवेदन किया जा चुका है कि वाद भूमि वादी एव प्रतिवादी संख्या 1 ता 8 ,11 ता 14 के हक हिस्सा की भूमि है जिसे उनके नाम दर्ज की जाती हे तो ऐतराज नहीं है।

वादी का कथन है कि वादी एव प्रतिवादी संख्या 1 ता 8 , 11 ता 14 ने वाद भूमि का भूमि काशत की सुविधा को ध्यान में रखते हुए बाहमी बटवारा किया गया है जो वाद की मद संख्या 4 में दर्ज है इसी अनुसार भूमि राजस्व रिकार्ड में दर्ज करवाना चाहते है वादी के कथनों को प्रतिवादी संख्या 1 ता 8 ,11 ता 14 ने स्वीकार किया जाकर ईकबाल पेश कर निवेदन किया जा चुका है वादी एव प्रतिवादी संख्या 1 ता 8 ,11 ता 14 के मध्य हुए बाहमी बटवारा जो वाद की मद संख्या 4 में दर्ज है के अनुसार राजस्व रिकार्ड में दर्ज किया जाता है तो किसी प्रकार का ऐतराज नहीं है।

वादी के वाद को प्रतिवादीगण के द्वारा स्वीकार करने एवं वादी के द्वारा प्रस्तुत साक्ष्य सबुत एवं न्यायाधिक दृष्टान्तों जो प्रकरण पर चस्पा होते है के आधार पर वाद वादी साबित होने के कारण काबिल डिक्री है तथा प्रतिवादी संख्या 9, 10, 15 ता 26 ने अपने हकों का त्याग किये जाने के कारण राज्यहकों की सुरक्षा के मध्यनजर स्टाम्प ड्यूटी कायम की जानी न्यायोचित है।

अतः वादी के वाद को प्रतिवादी संख्या 1 ता 26 के द्वारा स्वीकार करने एवं पेरोकार राज का किसी प्रकार का ऐतराज नहीं होने एवं वादी के द्वारा प्रस्तुत साक्ष्य सबुतों एवं न्यायाधिक दृष्टान्तों के आधार पर वाद वादी साबित होने के कारण डिक्री किया जाकर

उपज्जड अधिकारी (राजस्व)
जोहर (हनुमानगढ़)

पर्चा डिक्री

(आर्डर 20, रूल 6-7 जाब्ता दिवानी)

न्यायालय सहायक कलक्टर एवं उपखण्ड अधिकारी नोहर

अनवान :-

1. कृष्ण कुमार पुत्र रामस्वरूप जाति जाट निवासी ढिलकी जाटान तहसील नोहर ।
वादी

बनाम


1. साहबराम पुत्र रामस्वरूप जाति जाट साकिन ढिलकी जाटान तहसील नोहर।
2. चन्दोदेवी पत्नी महावीर जाति जाट साकिन ढिलकी जाटान तहसील नोहर।
3. मोहन पुत्र महावीर जाति जाट निवासी ढिलकी जाटान तहसील नोहर।
4. संगीता पत्नी सुधीर पुत्र महावीर जाति जाट साकिन ढिलकी जाटान तहसील नोहर
जिला हनुमानगढ़।
5. अक्षय पुत्र सुधीर पुत्र महावीर जाति जाट साकिन ढिलकी जाटान तहसील नोहर।
6. आदित्य पुत्र सुधीर पुत्र महावीर जाति जाट साकिन ढिलकी जाटान तहसील नोहर।
7. सुरेन्द्र कुमार पुत्र महेन्द्र सिंह जाति जाट साकिन ढिलकी जाटान तहसील नोहर।
8. जगदीश प्रसाद पुत्र महेन्द्रसिंह जाति जाट साकिन ढिलकी जाटान तहसील नोहर।
9. कान्ता पत्नी सुरेन्द्रसिंह जाति जाट साकिन ढिलकी जाटान तहसील नोहर।
10. अजय कुमार पुत्र राजबाला जाति जाट साकिन ढिलकी जाटान तहसील नोहर।
11. शिवराज पुत्र हेमराज जाति जाट साकिन ढिलकी जाटान तहसील नोहर।
12. भारती पुत्री राजेराम जाति जाट साकिन ढिलकी जाटान तहसील नोहर।
13. मांगेराम पुत्र राजेराम जाति जाट साकिन ढिलकी जाटान तहसील नोहर।
14. राजेराम पुत्र रामजस जाति जाट साकिन ढिलकी जाटान तहसील नोहर।
15. रोहताष पुत्र रामस्वरूप जाति जाट साकिन ढिलकी जाटान तहसील नोहर।
16. शकुन्तला पुत्री रामस्वरूप जाति जाट साकिन ढिलकी जाटान तहसील नोहर।
17. सुमित्रा पुत्री रामस्वरूप जाति जाट साकिन ढिलकी जाटान तहसील नोहर।
18. सावित्री पुत्री रामस्वरूप जाति जाट साकिन ढिलकी जाटान तहसील नोहर।
19. गुडडी पुत्री रामस्वरूप जाति जाट साकिन ढिलकी जाटान तहसील नोहर।
20. हेमलता पुत्री रामस्वरूप जाति जाट साकिन ढिलकी जाटान तहसील नोहर।
21. कमला पत्नी ओमप्रकाश जाति जाट साकिन ढिलकी जाटान तहसील नोहर।
22. मनोज कुमार पुत्र ओमप्रकाश जाति जाट साकिन ढिलकी जाटान तहसील नोहर।
23. मुक्ता पुत्री ओमप्रकाश जाति जाट साकिन ढिलकी जाटान तहसील नोहर।
24. मेधा पुत्री ओमप्रकाश जाति जाट साकिन ढिलकी जाटान तहसील नोहर।
25. सतीश कुमार पुत्र महेन्द्रसिंह जाति जाट साकिन ढिलकी जाटान तहसील नोहर।
26. सन्तोष पुत्री महेन्द्रसिंह जाति जाट साकिन ढिलकी जाटान तहसील नोहर।
27. राजस्थान सरकार जरिये तहसीलदार राजस्व नोहर जिला हनुमानगढ़।

प्रतिवादीगण

वाद अन्तर्गत धारा 88, राजस्थान काश्तकारी अधिनियम 1955


राजस्व वाद संख्या 421 सन 2022 निर्णय दिनांक- 23/06/2022

आज यह वाद मुझ श्वेता कोचर उपखण्ड अधिकारी (राजस्व) नोहर के समक्ष अधिवक्ता वादी एवं परोकार राज की उपस्थिति में अंतिम निपटारे/ निर्णय हेतु प्रस्तुत होने पर वाद वादी साक्ष्य सबुतो एवं प्रतिवादीगण की सहमति के आधार पर साबित होने के कारण वाद वादी डिक्री किया जाकर धोषणा की जाती है कि रोही मौजा चक 10 जीजीएम के खाता संख्या 75/35 की कुल 15.1800 हैक्ठु भूमि में से प० नं० 381/471 (29) के किला नं. 5/1 की 0.202 है०, 5/2 की 0.026 है० गै० मु० रास्ता, 5/3 की 0.025 है० गै० मु० खाला, 6/1 की 0.227 है०, 6/2 की 0.026 है० गै० मु० रास्ता 15/1 की 0.227 है०, 15/2 की 0.026 है० गै० मु० रास्ता, 16/1 की 0.227 है०, 16/2 की 0.026 है० गै० मु० रास्ता, 25/1 की 0.227 है०, 25/2 की 0.026 है० गै० मु० रास्ता व प० नं० 382/471 (28) के किला नं. 1/1 की 0.1055 है०, 1/2 की 0.0115 है० गै० मु० रास्ता, 10/1 की 0.1170 है०, 11/1 की 0.0678 है० कुल तादादी 1.5668 है० भूमि वादी के नाम दर्ज की जावे तथा प० नं० 382/471 (28) के किला नं. 1/3 की 0.1215 है०, 1/4 की 0.0145 है० गै० मु० रास्ता, 2/1 की 0.120 है०, 2/2 की 0.014 है० गै० मु० रास्ता, 9/1 की 0.134 है०, 10/2 की 0.136 है०, 11/2 की 0.


उपखण्ड अधिकारी (राजस्व)
नोहर (हनुमानगढ़)

0745 है0, 12/1 की 0.755 है0 कुल तादादी 0.690 है0 भूमि प्रतिवादी संख्या 1 के नाम दर्ज की जावे तथा प0 नं0 382/471 (28) के किला नं. 2/3 की 0.107 है0, 2/4 की 0.0120 है0, गै0 मु0 रास्ता, 3/1 0.115 है0, 3/2 की 0.013 है0 गै0 मु0 रास्ता, 8/1 की 0.128 है0, 9/2 की 0.119 है0, 12/2 की 0.0668 है0, 13/1 की 0.0717 है0 कुल तादादी 0.6325 है0 भूमि जिसमें से 0.2108 है0 भूमि प्रतिवादी संख्या 2 के नाम दर्ज की जावे व 0.2108 है0 भूमि प्रतिवादी संख्या 3 के नाम दर्ज की जावे 0.2109 है0 भूमि प्रतिवादी संख्या 4 ता 6 के नाम ब0 हि0ब0 दर्ज की जावे व प0 नं0 382/471 (28) के किला नं. 3/3 की 0.112 है0, 3/4 की 0.013 है0 गै0 मु0 रास्ता, 4, 5, 6, 7 की 1.012 है0 जिसमें से नहरी- 0.960 है0 व रास्ता- 0.052 है0, 8/2 की 0.125 है0, 13/2 की 0.0706 है0, 14/1 की 0.1423 है0 प0 नं0 381/470 (22) 16/1 की 0.227 है0, 16/2 की 0.026 है0 गै0 मु0 खाला, 25/1 की 0.227 है0, 25/2 की 0.026 है0 गै0 मु0 खाला व प0 नं0 382/472 (35) के किला नं. 18/1 की 0.12635 है0, 19/1 की 0.1328 है0, 20/1 की 0.1329 है0, 21 की 0.253 है0, 23/1 की 0.24035 है0 व प0 नं0 382/470 (23) के किला नं. 16 ता 25 की 2.5300 है0 कुल तादादी 5.6493 है0 भूमि प्रतिवादी संख्या 7 व 8 के नाम ब0 हि0 ब0 दर्ज की जावे तथा प0 नं0 382/472 (35) के किला नं. 1/1 की 0.017 है0, 2/1 की 0.017 है0, 3/1 की 0.165 है0, 8/2 की 0.24035 है0, 9 ता 12 की 1.012 है0, 13/1 की 0.24035 है0 18/2 की 0.114 है0, 19/2 की 0.1202 है0, 20/2 की 0.1201 है0 कुल तादादी 1.8975 है0 भूमि प्रतिवादी संख्या 9 के नाम दर्ज की जावे व प0 नं0 382/471 (28) के किला नं. 11/3 की 0.1107 है0, 12/3 की 0.1107 है0, 13/3 की 0.1107 है0, 14/2 की 0.1107 है0 व प0 नं0 381/472 (34) के किला नं. 5/1 की 0.227 है0, 5/2 की 0.026 है0 गै0 मु0 खाला, 6/1 की 0.227 है0, 6/2 की 0.026 है0 गै0 मु0 खाला, 15/1 की 0.227 है0, 15/2 की 0.026 है0 गै0 मु0 खाला, 16/1 की 0.227 है0, 16/2 की 0.026 है0 गै0 मु0 खाला प0 नं0 382/171 (28) के किला नं. 17 ता 24 की 2.024 है0 प0 नं0 382/472 (35) के किला नं. 1 की 0.236 है0, 2 की 0.236 है0, 3 की 0.2365 है0, 4 की 0.253 है0, 7 की 0.253 है0, 8/2 की 0.01265 है0, 13/2 की 0.01265 है0, 18/3 की 0.01265 है0, 23/2 की 0.01265 है0 कुल तादादी 4.7439 है0 भूमि जिसमें से प्रतिवादी संख्या 12 को 0.9488 है0 भूमि का व प्रतिवादी संख्या 13 को 2.3718 है0 भूमि का व प्रतिवादी संख्या 14 को 1.4233 है0 भूमि के खातेदार काश्तकार धोषित किया जाता है इसी अनुसार राजस्व रिकार्ड में अंकन करने हेतु ईजराय प्रार्थना पत्र के सलग्न 1000/- रु का स्टाम्प तकमीलन शामिल किया जावे। यदि भूमि बैंक के रहन हो तो बाद रहनमुक्त राजस्व रिकार्ड में अंकन किया जावे व्यय वाद उभयपक्ष अपना अपना वहन करेगे।

पर्चा डिक्री आज दिनांक 23/06/2022 को मेरे हस्ताक्षर एवं कार्यालय मुद्रा से जारी की गई।


 उपखण्ड अधिकारी (राजस्व)
 नोहर (हनुमानगढ़)
 उपखण्ड अधिकारी (राजस्व)
 नोहर (हनुमानगढ़)