

न्यायालय सहायक कलक्टर एवं उपखण्डाधिकारी (राजस्व) नोहर

पीठासीन अधिकारी का नाम : श्वेता कौचर (आर०ए०एस०)

वाद सं० : 547 सन 2022

अनवान :-

1. सुभाषचन्द्र पुत्र श्यामलाल जाति जाट निवासी मेधाना तहसील नोहर ।
2. श्रवण कुमार पुत्र श्यामलाल जाति जाट निवासी मेधाना तहसील नोहर ।

वादीगण

बनाम

1. श्यामलाल पुत्र रामरख जाति जाट साकिन मेधाना तहसील नोहर ।
2. लिछमादेवी पुत्री श्यामलाल जाति जाट साकिन मेधाना तहसील नोहर ।
3. राजस्थान सरकार जरिये तहसीलदार राजस्व नोहर जिला हनुमानगढ़ ।

प्रतिवादीगण

राजस्थान काश्तकारी अधिनियम 1955 की धारा 88

उपस्थित : श्री मांगेराम गोदारा अधिवक्ता वादी

पेरोकार राज

निर्णय दिनांक :- 04/08/2022

सक्षेप में तथ्य इस प्रकार से है कि वादी ने जरिये अधिवक्ता यह वाद अन्तर्गत राजस्थान काश्तकारी अधिनियम 1955 की धारा 88 के तहत इस आशय का पेश किया गया की रोही मौजा मेधाना के खाता संख्या 296/297 के खसरा संख्या 140/2 की 1.6440 हैक् , खसरा संख्या 140/3 की 1.5300 हैक् , खसरा संख्या 234/2 की 1.3910 हैक् खसरा संख्या 42/1 की 1.2650 हैक् कुल 5.8300 हैक् भूमि वर्तमान राजस्व रिकार्ड में वादी के पिता प्रतिवादी संख्या 1 के नाम से दर्ज है ।

उक्त भूमि पूर्व में वादी के दादा रामरख वल्द कुम्भाराम के नाम से राजस्व रिकार्ड में दर्ज थी वादी के दादा रामरख वल्द कुम्भाराम के देहान्त होने पर वाद विरास्तन से वाद भूमि उनके पुत्र प्रतिवादी संख्या 1 के नाम से दर्ज हुई ।


वाद भूमि जो प्रतिवादी संख्या 1 जो वादी के पिता है के नाम से दर्ज है वादी के दादा रामरख वल्द कुम्भाराम के देहान्त होने के बाद विरास्तन से राजस्व रिकार्ड में दर्ज हुई है जिसके कारण पैतृक सम्पत्ति है जिसमें वादी एवं प्रतिवादी संख्या 2 का प्रतिवादी संख्या 1 के साथ बराबर का हक हिस्सा है ।

प्रतिवादी संख्या 2 वादी की बहने है एवं प्रतिवादी संख्या 1 की पुत्री है प्रतिवादी संख्या 2 की शादी हो चुकी है एवं प्रतिवादी संख्या 2 ने अपने हक हिस्सा की भूमि का त्याग वादीगण एवं प्रतिवादी संख्या 1 के पक्ष में किया जा चुका है । इसलिये वाद भूमि वादीगण एवं प्रतिवादी संख्या 1 का बराबर का हक हिस्सा है जिसे राजस्व रिकार्ड में दर्ज करवा पाने के अधिकारी है ।

वादीगण ने प्रतिवादी संख्या 1 को कई मर्तबा कहा की वादी के हक हिस्सा की भूमि को उनके नाम से राजस्व रिकार्ड में दर्ज करवा देवे तो कुछ दिनों तक तो आज कल आज कल करते रहे किन्तु अन्त में इन्कार हो गये इसलिये यह वाद पेश किया गया है ।

अतः वादीगण का वाद डिक्री किया जाकर घोषणा की जावे की प्रतिवादी संख्या 1 जो वादी का पिता है के नाम से दर्ज भूमि को वादीगण एवं प्रतिवादी संख्या 1 के हक हिस्स की भूमि है जिसे अपने बाहमी बटवारा के अनुसार राजस्व रिकार्ड में दर्ज करवा पाने के अधिकारी है । वादी का वाद डिक्री फरमाया जावे ।

वादी का वाद प्रस्तुत होने पर दर्ज रजिस्टर किया जाकर प्रतिवादीगण को जरिये सम्मन तलब किया गया प्रतिवादी संख्या 1 ता 2 जरिये अधिवक्ता न्यायालय में उपस्थित आकर वादी के वाद को स्वीकार करते हुए ईकबाल दावा पेश किया जाकर प्रतिवादी संख्या 1 ने निवेदन किया की उसके नाम से दर्ज भूमि उसके पिता रामरख वल्द कुम्भाराम के देहान्त होने पर विरास्तन से प्राप्त हुई है जिसमें वादी एवं प्रतिवादी संख्या 1 ता 2 का बराबर का हक हिस्सा है तथा प्रतिवादी संख्या 2 ने निवेदन किया की उन्होने अपने हक हिस्सा की भूमि को अपने भाई/पिता वादीगण एवं प्रतिवादी संख्या 1 के पक्ष में त्याग किया


पंड अधिकारी (राजस्व)
नोहर (हनुमानगढ़)

हुआ है इसलिये वाद भूमि वादीगण एवं प्रतिवादी संख्या 1 के हक हिस्सा की भूमि है जिसे वादीगण एवं प्रतिवादी संख्या 1 के नाम से राजस्व रिकार्ड में दर्ज की जाती है तो किसी प्रकार का ऐतराज नहीं है व अपने कथनों के समर्थन में ईकबाला दावा पेश किया गया। शामिल मिसल किया एवं प्रतिवादी संख्या 3 परोकार राज ने जबाब पेश किया की वादी के द्वारा प्रस्तुत साक्ष्य सबुतों के आधार पर राज्य हकों को सुरक्षित रखते हुए निस्तारण किया जाता है तो कोई ऐतराज नहीं है जबाब शामिल मिसल किया गया।

प्रकरण में प्रतिवादीगण का ईकबाल प्रस्तुत होने के कारण तनकी की आवश्यकता नहीं रही साक्ष्य में वादी ने अपना शपथ पत्र पेश किया जिस पर प्रतिवादीगण के द्वारा जिरह नहीं करने के कारण जिरह शून्य रही तत्पश्चात उभयपक्षों की बहस सुनी गई।

वकील वादी के अधिवक्ता ने अपनी बहस में अपने वाद में अंकित तथ्यों को दोहराते हुए निवेदन किया की रोही मौजा मेधाना के खाता संख्या 296/297 के खसरा संख्या 140/2 की 1.6440हैक् , खसरा संख्या 140/3 की 1.5300हैक् , खसरा संख्या 234/2 की 1.3910हैक् खसरा संख्या 42/1 की 1.2650हैक् कुल 5.8300हैक् भूमि वर्तमान राजस्व रिकार्ड में वादी के पिता प्रतिवादी संख्या 1 के नाम से दर्ज है।

उक्त भूमि पूर्व में वादी के दादा रामरख वल्द कुम्भाराम के नाम से राजस्व रिकार्ड में दर्ज थी वादी के दादा रामरख वल्द कुम्भाराम के देहान्त होने पर वाद विरास्तन से वाद भूमि उनके पुत्र प्रतिवादी संख्या 1 के नाम से दर्ज हुई।

वाद भूमि जो प्रतिवादी संख्या 1 जो वादी के पिता है के नाम से दर्ज है वादी के दादा रामरख वल्द कुम्भाराम के देहान्त होने के बाद विरास्तन से राजस्व रिकार्ड में दर्ज हुई है जिसके कारण पैतृक सम्पति है जिसमें वादी एवं प्रतिवादी संख्या 2 का प्रतिवादी संख्या 1 के साथ बराबर का हक हिस्सा है।


प्रतिवादी संख्या 2 वादी की बहने है एवं प्रतिवादी संख्या 1 की पुत्री है प्रतिवादी संख्या 2 की शादी हो चुकी है एवं प्रतिवादी संख्या 2 ने अपने हक हिस्सा की भूमि का त्याग वादीगण एवं प्रतिवादी संख्या 1 के पक्ष में किया जा चुका है। इसलिये वाद भूमि वादीगण एवं प्रतिवादी संख्या 1 का बराबर का हक हिस्सा है जिसे राजस्व रिकार्ड में दर्ज करवा पाने के अधिकारी है।

वादी के वाद को प्रतिवादी संख्या 1 ता 2 ने स्वीकार किया जाकर ईकबाल पेश किया जा चुका है अर्थात वादी के वाद के सम्बन्ध में कोई ऐतराज नहीं है वादी अपने कथनों के सम्बन्ध में न्यायाधिक दृष्टान्त आर.बी.जे. 1998 पेज 615 एवं आरआरडी वर्ष 1998 पेज 646 प्रस्तुत कर निवेदन किया की कोई भी खातेदार काश्तकार आपसी सहमति /राजीनामा के आधार पर अपने हकों को स्थानान्तरण कर सकता है अतः वादी का वाद डिक्री फरमाया जावे।

परोकार राज ने निवेदन किया की वादी ने दादालाई/पैतृक सम्पति का वाद पेश किया है वादी के साक्ष्य सबुतों के आधार पर राज्यहकों को सुरक्षित रखते हुए वाद का निस्तारण फरमावे।

हमने उभयपक्षों की बहस सुनी पत्रावली का अवलोकन किया प्रस्तुत रिकार्ड के अनुसार रोही मौजा मेधाना के खाता संख्या 296/297 के खसरा संख्या 140/2 की 1.6440हैक् , खसरा संख्या 140/3 की 1.5300हैक् , खसरा संख्या 234/2 की 1.3910हैक् खसरा संख्या 42/1 की 1.2650हैक् कुल 5.8300हैक् भूमि वर्तमान राजस्व रिकार्ड में वादी के पिता प्रतिवादी संख्या 1 के नाम से दर्ज है।

जमाबन्दी सम्वत 2029 से 2038 भु0प्रबन्ध विभाग के अनुसार वाद भूमि रामरख वल्द कुम्भाराम के नाम से दर्ज थी अर्थात वाद भूमि पूर्व में वादी के दादा रामरख वल्द कुम्भाराम के नाम से दर्ज है वादी के दादा रामरख वल्द कुम्भाराम के देहान्त होने के बाद विरास्तन से वाद भूमि वादी के पिता प्रतिवादी संख्या 1 के नाम से राजस्व रिकार्ड में दर्ज हुई है विरास्तन से भूमि वादी के पिता के नाम से दर्ज होने के कारण पैतृक सम्पति होना साबित है। हिन्दु उत्तराधिकार अधिनियम की धारा 6 ,8 के अनुसार पैतृक सम्पति में वादी का हक


उपखण्ड अधिकारी (राजस्व)
जोधपुर (व्य.मानास)


हिस्सा है अर्थात दादा की सम्पत्ति में पौते/पौतियों को बराबर का हक हिस्सा होगा। अर्थात वाद भूमि में वादी व प्रतिवादी संख्या 1 ता 2 के हक हिस्सा की भूमि है

वादी का कथन है कि प्रतिवादी संख्या 2 ने अपने हक हिस्सा की भूमि का त्याग किया हुआ है वादी के कथनों को प्रतिवादी संख्या 2 ने स्वीकार किया जाकर इकबाल पेश किया जाकर निवेदन किया जा चुका है कि वाद भूमि वादीगण एवं प्रतिवादी संख्या 1 के हक हिस्सा की भूमि है जिसे उनके नाम से राजस्व रिकार्ड में दर्ज की जाती है तो किसी प्रकार का ऐतराज नहीं है

वादी के वाद को प्रतिवादीगण के द्वारा स्वीकार करने एवं वादी के द्वारा प्रस्तुत साक्ष्य सबुत एवं न्यायायिक दृष्टान्तों जो प्रकरण पर चर्चा होते हैं के आधार पर वाद वादी साबित होने के कारण काबिल डिक्री है तथा प्रतिवादी संख्या 2 ने अपने हकों का त्याग किये जाने के कारण राज्यहकों की सुरक्षा के मध्यनजर स्टाम्प ड्यूटी कायम की जानी न्यायोचित है।

अतः वादी के वाद को प्रतिवादी संख्या 1 ता 2 के द्वारा स्वीकार करने एवं परोकार राज का किसी प्रकार का ऐतराज नहीं होने एवं वादी के द्वारा प्रस्तुत साक्ष्य सबुत एवं न्यायायिक दृष्टान्तों के आधार पर वाद वादी साबित होने के कारण डिक्री किया जाकर घोषणा की जाती है कि रोही मौजा मेघाना के खाता संख्या 296/297 की कुल 5.8300हैव भूमि वर्तमान राजस्व रिकार्ड में वादी के पिता प्रतिवादी संख्या 1 के नाम से दर्ज है में से खसरा संख्या 140/2 की 1.0440हैव, खसरा संख्या 140/3 की 1.5300हैव, खसरा संख्या 234/2 की 1.3910हैव भूमि का वादीगण को खातेदार कारतकार घोषित किया जाता है तथा शेष खसरा संख्या 42/1 की 1.2650हैव भूमि प्रतिवादी संख्या 1 के नाम यथावत रहेगी इसी अनुसार राजस्व रिकार्ड में अंकन करने हेतु ईजराय प्रार्थना पत्र के सालम्न 1000/- रु का स्टाम्प तकमीलन शामिल किया जावे। यदि भूमि बैंक के रहन हो तो बाद रहनमुक्त राजस्व रिकार्ड में अंकन किया जावे वय वाद उभयपक्ष अपना अपना वहन करेगे। इसी आशय की पर्चा डिक्री जारी की जाकर शामिल मिसाल की गई पत्रावली नम्बर से कम की जाकर बाद तरतीब तकमील जाबा दाखिल दफ्तर हो।

निर्णय आज दिनांक 06/08/2024 को मेरे द्वारा लिखाया जाकर बसरे ईजलास में सुनाया गया।


उपखण्ड अधिकारी (राजस्व)
नौहर (हनुमानगढ)
उपखण्ड अधिकारी (राजस्व)
नौहर (हनुमानगढ)

पर्चा दिवानी

(आर्डर 20, कूल 6-7 जास्ता दिवानी)

न्यायालय साहायक कलक्टर एवं उपखण्ड अधिकारी नोहर

अनवान :-

1. सुभाषचन्द्र पुत्र श्यामलाल जाति जाट निवासी मेघाना तहसील नोहर ।
2. श्रवण कुमार पुत्र श्यामलाल जाति जाट निवासी मेघाना तहसील नोहर ।

बनाम

वादीगण

1. श्यामलाल पुत्र रामरख जाति जाट साकिन मेघाना तहसील नोहर ।
2. लिछमादेवी पुत्री श्यामलाल जाति जाट साकिन मेघाना तहसील नोहर ।
3. राजस्थान सरकार जरिये तहसीलदार राजस्व नोहर जिला हनुमानगढ़ ।

प्रतिवादीगण


वाद अन्तर्गत धारा 88, राजस्थान काश्तकारी अधिनियम 1955

राजस्व वाद संख्या 547 सन 2022 निर्णय दिनांक-04/08/2022

आज यह वाद मुझ श्वेता कोचर उपखण्ड अधिकारी (राजस्व) नोहर के समक्ष

अधिवक्ता वादी एवं पेरोकार राज की उपस्थिति में अंतिम निपटारे/ निर्णय हेतु प्रस्तुत होने पर वाद वादी साक्ष्य सबुतो एवं प्रतिवादीगण की सहमति के आधार पर साबित होने के कारण वाद वादी डिक्री किया जाकर धोषणा की जाती है कि रोही मौजा मेघाना के खाता संख्या 296/297 की कुल 5.8300हैक् भूमि वर्तमान राजस्व रिकार्ड में वादी के पिता प्रतिवादी संख्या 1 के नाम से दर्ज है में से खसरा संख्या 140/2 की 1.6440हैक् , खसरा संख्या 140/3 की 1.5300हैक् , खसरा संख्या 234/2 की 1.3910हैक् भूमि का वादीगण को खातेदार काश्तकार धोषित किया जाता है तथा शेष खसरा संख्या 42/1 की 1.2650हैक् भूमि प्रतिवादी संख्या 1 के नाम यथावत रहेगी इसी अनुसार राजस्व रिकार्ड में अंकन करने हेतु ईजराय प्रार्थना पत्र के सलग्न 1000/- रु का स्टाम्प तकमीलन शामिल किया जावे। यदि भूमि बैंक के रहन हो तो बाद रहनमुक्त राजस्व रिकार्ड में अंकन किया जावे व्यय वाद उभयपक्ष अपना अपना वहन करेगे।

पर्चा डिक्री आज दिनांक 04/08/2022 को मेरे हस्ताक्षर एवं कार्यालय मुद्रा से जारी की गई ।


उपखण्ड अधिकारी (राजस्व)
नोहर (हनुमानगढ़)
उपखण्ड अधिकारी (राजस्व)
नोहर (हनुमानगढ़)