

न्यायालय सहायक कलक्टर एवं उपखण्डाधिकारी, नोहर जिला हनुमानगढ़
पीठासीन अधिकारी का नाम : राहुल श्रीवास्तव (आई0ए0एस0)
प्रकरण संख्या – 257/2018
अनवान : –

1. 1. श्योराम पुत्र पुरखाराम – फौत
1/1 शिशपाल पुत्र श्योराम जाति मेघवाल निवासी बरवाली तहसील नोहर 1/2
सुखराम पुत्र श्योराम – फौत
1/2/1 जयकोरी पत्नि सुखराम पुत्र श्योराम जाति मेघवाल निवासी बरवाली तहसील
नोहर जिला हनुमानगढ़
1/2/2 हनुमान पुत्र सुखराम पुत्र श्योराम जाति मेघवाल निवासी बरवाली तहसील
नोहर जिला हनुमानगढ़
1/2/3 मंजु पुत्री सुखराम पुत्र श्योराम जाति मेघवाल निवासी बरवाली तहसील
नोहर जिला हनुमानगढ़
1/2/4 कमला पुत्री सुखराम पुत्र श्योराम जाति मेघवाल निवासी बरवाली तहसील
नोहर
1/2/5 सोनु पुत्री सुखराम पुत्र श्योराम जाति मेघवाल निवासी बरवाली तहसील
नोहर जिला हनुमानगढ़
1/3 सन्तलाल पुत्र श्योराम जाति मेघवाल निवासी बरवाली तहसील नोहर
1/4 बागुराम पुत्र श्योराम जाति मेघवाल निवासी बरवाली तहसील नोहर
1/5 चौनाराम पुत्र जाति मेघवाल निवासी बरवाली तहसील नोहर
1/6 बंशीलाल पुत्र श्योराम जाति मेघवाल निवासी बरवाली तहसील नोहर
1/7 परमेश्वरी पुत्री श्योराम जाति मेघवाल निवासी बरवाली तहसील नोहर
1/8 सावित्री पुत्री श्योराम जाति मेघवाल निवासी बरवाली तहसील नोहर
1/9 चन्द्रकला पुत्री श्योराम जाति मेघवाल निवासी बरवाली तहसील नोहर
1/10 शलवती पुत्री श्योराम जाति मेघवाल निवासी बरवाली तहसील नोहर
1/11 कृष्णा पुत्री श्योराम – फौत
1/11/1 सुमन पुत्री कृष्णा पुत्री श्योराम जाति मेघवाल निवासी बरवाली तहसील
नोहर जिला हनुमानगढ़
1/11/2 संजु पुत्री कृष्णा पुत्री श्योराम जाति मेघवाल निवासी बरवाली तहसील
नोहर जिला हनुमानगढ़
1/12 सुमित्रा पुत्री श्योराम – फौत
1/12/1 सोनु पुत्री सुमित्रा पुत्री श्योराम जाति मेघवाल निवासी बरवाली तहसील
नोहर जिला हनुमानगढ़
1/12/2 मोनिका पुत्री सुमित्रा पुत्री श्योराम जाति मेघवाल निवासी बरवाली तहसील
नोहर जिला हनुमानगढ़
2. मनीराम पुत्र पुरखाराम जाति मेघवाल निवासी बरवाली तहसील नोहर
3. भगवानाराम पुत्र कुरड़ाराम जाति मेघवाल निवासी बरवाली तहसील नोहर जिला
हनुमानगढ़
4. पन्नाराम पुत्र कुरड़ाराम जाति मेघवाल निवासी बरवाली तहसील नोहर
5. अमीलाल पुत्र निकूराम जाति मेघवाल निवासी बरवाली तहसील नोहर
6. रणजीत पुत्र निकूराम जाति मेघवाल निवासी बरवाली तहसील नोहर
7. प्रतापसिंह पुत्र निकूराम जाति मेघवाल निवासी बरवाली तहसील नोहर
8. चन्द्रभान पुत्र निकूराम जाति मेघवाल निवासी बरवाली तहसील नोहर
9. महावीर प्रसाद पुत्र निकूराम जाति मेघवाल निवासी बरवाली तहसील नोहर जिला
हनुमानगढ़
10. हंसराम पुत्र निकूराम जाति मेघवाल निवासी बरवाली तहसील नोहर
11. गिरधारी पुत्र धन्नाराम फौत
11/1 लिच्छमा पत्नि गिरधारी जाति मेघवाल निवासी बरवाली तहसील नोहर
11/2 ओमप्रकाश पुत्र गिरधारी जाति मेघवाल निवासी बरवाली तहसील नोहर
11/3 राजेन्द्र पुत्र गिरधारी जाति मेघवाल निवासी बरवाली तहसील नोहर
11/4 पतो देवी पुत्री गिरधारी जाति मेघवाल निवासी बरवाली तहसील नोहर

- 11/5 रामभतेरी पुत्री गिरधारी जाति मेघवाल निवासी बरवाली तहसील नोहर
 11/6 सन्तोष पुत्री गिरधारी जाति मेघवाल निवासी बरवाली तहसील नोहर
 12. अमरसिंह पुत्र धन्नाराम जाति मेघवाल निवासी बरवाली तहसील नोहर
 13. धर्मपाल पुत्र धन्नाराम – फौत
 13/1 रानी देवी पत्नि धर्मपाल जाति मेघवाल निवासी बरवाली तहसील नोहर हाल निवासी किसनपुरा तहसील ऐलनाबाद जिला सिरसा हरियाणा
 13/2 मन्जु पुत्री धर्मपाल जाति मेघवाल निवासी बरवाली तहसील नोहर हाल निवासी किसनपुरा तहसील ऐलनाबाद जिला सिरसा हरियाणा
 13/3 कलावती पुत्री धर्मपाल जाति मेघवाल निवासी बरवाली तहसील नोहर हाल निवासी किसनपुरा तहसील ऐलनाबाद जिला सिरसा हरियाणा
 13/4 सोनु पुत्री धर्मपाल जाति मेघवाल निवासी बरवाली तहसील नोहर हाल निवासी किसनपुरा तहसील ऐलनाबाद जिला सिरसा हरियाणा
 13/5 शर्मिला पुत्री धर्मपाल जाति मेघवाल निवासी बरवाली तहसील नोहर हाल निवासी किसनपुरा तहसील ऐलनाबाद जिला सिरसा हरियाणा
 13/6 मोनिका पुत्री धर्मपाल जाति मेघवाल निवासी बरवाली तहसील नोहर हाल निवासी किसनपुरा तहसील ऐलनाबाद जिला सिरसा हरियाणा
 14. परमेश्वरी पत्नि शेरसिंह पुत्र मनफुल उर्फ फुलाराम पुत्र भैराराम जाति मेघवाल निवासी बरवाली तहसील नोहर जिला हनुमानगढ़
 15. विनोद पुत्र शेरसिंह पुत्र मनफुल उर्फ फुलाराम पुत्र भैराराम जाति मेघवाल निवासी बरवाली तहसील नोहर जिला हनुमानगढ़
 16. दलीप पुत्र शेरसिंह पुत्र मनफुल उर्फ फुलाराम पुत्र भैराराम जाति मेघवाल निवासी बरवाली तहसील नोहर जिला हनुमानगढ़
 17. राजकुमार पुत्र शेरसिंह पुत्र मनफुल उर्फ फुलाराम पुत्र भैराराम जाति मेघवाल निवासी बरवाली तहसील नोहर जिला हनुमानगढ़
 18. भादरराम पुत्र मनफुल उर्फ फुलाराम पुत्र भैराराम जाति मेघवाल निवासी बरवाली तहसील नोहर जिला हनुमानगढ़
 19. गुलजारी पुत्री मनफुल उर्फ फुलाराम पुत्र भैराराम जाति मेघवाल निवासी बरवाली तहसील नोहर जिला हनुमानगढ़
 20. बलवीरसिंह पुत्र मनफुल उर्फ फुलाराम पुत्र भैराराम जाति मेघवाल निवासी बरवाली तहसील नोहर जिला हनुमानगढ़
 21. लक्ष्मण सिंह पुत्र मनफुल उर्फ फुलाराम पुत्र भैराराम जाति मेघवाल निवासी बरवाली तहसील नोहर जिला हनुमानगढ़

– वादीगण

बनाम्

1. हरीसिंह पुत्र हरलाल उर्फ लालाराम जाति मेघवाल निवासी बरवाली तहसील नोहर जिला हनुमानगढ़।
 2. दुनीराम हरलाल उर्फ लालाराम जाति मेघवाल निवासी बरवाली तहसील नोहर
 3. तुलछा पुत्री हरलाल उर्फ लालाराम जाति मेघवाल निवासी बरवाली तहसील नोहर
 4. गुडी पुत्री हरलाल पत्नि ओमप्रकाश जाति मेघवाल निवासी घुडसाल तहसील आदमपुर जिला फतेहबाद हरियाणा
 5. चिड़िया पुत्री हरलाल पत्नि भैराराम जाति मेघवाल निवासी निमला तहसील नोहर
 6. राजस्थान सरकार जरिये तहसीलदार राजस्व नोहर तहसील नोहर जिला हनुमानगढ़
- असल प्रतिवादीगण
7. सोहनलाल पुत्र सुरजाराम जाति मेघवाल निवासी बरवाली तहसील नोहर
 8. साहबराम पुत्र सुरजाराम – फौत
 8/1 सरस्वती पत्नि स्व. साहबराम पुत्र सुरजाराम जाति मेघवाल निवासी बरवाली तहसील नोहर जिला हनुमानगढ़
 8/2 राजेन्द्र पुत्र स्व. साहबराम पुत्र सुरजाराम जाति मेघवाल निवासी बरवाली तहसील नोहर जिला हनुमानगढ़
 8/2 रचना पुत्री स्व. साहबराम पुत्र सुरजाराम जाति मेघवाल निवासी बरवाली तहसील नोहर जिला हनुमानगढ़

9. महेन्द्र पुत्र सुरजाराम जाति मेघवाल निवासी बरवाली तहसील नोहर
10. जुगलाल पुत्र सुरजाराम जाति मेघवाल निवासी बरवाली तहसील नोहर
11. कोरा देवी पुत्री सुरजाराम पत्नि बनवारीलाल जाति मेघवाल निवासी भरवाना तहसील भादरा जिला हनुमानगढ़
12. सुन्दर पुत्री सुरजाराम पत्नि रामकुमार जाति मेघवाल निवासी भरवाना तहसील भादरा जिला हनुमानगढ़
13. धापी पत्नि बिरबल जाति मेघवाल निवासी बरवाली तहसील नोहर
14. तीजा पुत्री बिरबल पत्नि ओमप्रकाश जाति मेघवाल निवासी भरवाना तहसील भादरा जिला हनुमानगढ़
15. कलावती पुत्री बिरबल पत्नि शेरसिंह जाति मेघवाल निवासी खारेका तहसील सिरसा हरियाणा
16. गोपाल पुत्र बिरबल जाति मेघवाल निवासी बरवाली तहसील नोहर
17. सोमती पुत्री धन्नाराम पत्नि लाधुराम – फौत
 - 17/1 शारदा पुत्री सोमती पुत्री धन्नाराम पत्नि लाधूराम जाति मेघवाल निवासी चक 26 एस्एस्डब्ल्यै तहसील फतेहगढ़ जिला हनुमानगढ़
 - 17/2 कृष्णा पुत्री सोमती पुत्री धन्नाराम पत्नि लाधूराम जाति मेघवाल निवासी चक 26 एस्एस्डब्ल्यै तहसील फतेहगढ़ जिला हनुमानगढ़
 - 17/3 खिराज पुत्र सोमती पुत्री धन्नाराम पत्नि लाधूराम जाति मेघवाल निवासी चक 26 एस्एस्डब्ल्यै तहसील फतेहगढ़ जिला हनुमानगढ़
 - 17/4 रामलाल पुत्र सोमती पुत्री धन्नाराम पत्नि लाधूराम जाति मेघवाल निवासी चक 26 एस्एस्डब्ल्यै तहसील फतेहगढ़ जिला हनुमानगढ़
 - 17/5 सोहनलाल पुत्र सोमती पुत्री धन्नाराम पत्नि लाधूराम जाति मेघवाल निवासी चक 26 एस्एस्डब्ल्यै तहसील फतेहगढ़ जिला हनुमानगढ़
 - 17/6 भानुलाल पुत्र सोमती पुत्री धन्नाराम पत्नि लाधूराम जाति मेघवाल निवासी चक 26 एस्एस्डब्ल्यै तहसील फतेहगढ़ जिला हनुमानगढ़
 - 17/7 विमला पुत्री सोमती पुत्री धन्नाराम पत्नि लाधूराम जाति मेघवाल निवासी चक 26 एस्एस्डब्ल्यै तहसील फतेहगढ़ जिला हनुमानगढ़
 - 17/8 इन्द्रा पुत्री सोमती पुत्री धन्नाराम पत्नि लाधूराम जाति मेघवाल निवासी चक 26 एस्एस्डब्ल्यै तहसील फतेहगढ़ जिला हनुमानगढ़
18. बिदामी पुत्री धन्नाराम पत्नि लाधुराम जाति मेघवाल निवासी किशनपुरा तहसील ऐलनाबाद जिला सिरसा हरियाणा
19. रामप्यारी पुत्री धन्ना पत्नि रामलाल जाति मेघवाल निवासी किशनपुरा तहसील ऐलनाबाद जिला सिरसा हरियाणा
20. कमला पुत्री धन्नाराम पत्नि प्रेम कुमार जाति मेघवाल निवासी फतेहगढ़ जिला हनुमानगढ़
21. सरबती पुत्री निकूराम पत्नि मनीराम जाति मेघवाल निवासी पोहड़का तहसील ऐलनाबाद जिला सिरसा
22. मीरा पुत्री निकूराम पत्नि भादरराम जाति मेघवाल निवासी झोथड़ तहसील रानिया जिला सिरसा हरियाणा
23. तुलछा पुत्री निकूराम पत्नि रामकुमार जाति मेघवाल निवासी झोथड़ तहसील रानिया जिला सिरसा हरियाणा
24. सोना पुत्री निकूराम पत्नि भागीरथ जाति मेघवाल निवासी चक 10 जी. डी. घड़साना तहसील व जिला श्रीगंगानगर
25. बिमला पुत्री कुरड़ाराम पत्नि हजाराराम जाति मेघवाल निवासी गांधीबड़ी तहसील भादरा जिला हनुमानगढ़
26. रेशमा पुत्री कुरड़ाराम पत्नि मोमनराम जाति मेघवाल निवासी मेघाना तहसील नोहर जिला हनुमानगढ़
27. रामी पुत्री कुरड़ाराम पत्नि हरीराम जाति मेघवाल निवासी ढाणी चारणनान तहसील नोहर जिला हनुमानगढ़
28. गोमती पुत्री कुरड़ाराम पत्नि भंवर जी जाति मेघवाल निवासी ढाणी चारणनान तहसील नोहर जिला हनुमानगढ़

29. मैनावती पुत्री कुरडाराम पत्नि नरेन्द्र कुमार जाति मेघवाल निवासी आदमपुर तहसील आदमपुर जिला फतेहबाद हरियाणा
30. रामेश्वरी पुत्री मनफुल पत्नि बिरबल जाति मेघवाल निवासी भूकरका तहसील नोहर जिला हनुमानगढ़
31. सन्तोष उर्फ सददा पुत्री मनफुल पत्नि बुधराम जाति मेघवाल निवासी चौबरजा तहसील व जिला सिरसा हरियाणा
32. ममता पुत्री गुड़ी पुत्री बिरबलराम पत्नि अजय कुमार जाति मेघवाल निवासी नरेला दिल्ली।

— तरतीबी प्रतिवादीगण
दावा बाबत अन्तर्गत धारा 88-89 ,राजस्थान काश्त0
अधि0 1955

उपस्थिति :- श्री नरेन्द्र किशोर जोशी अधिवक्ता वादी
पेरोकार राज

निर्णय

दिनांक: 18/05/26

संक्षेप में तथ्य इस प्रकार से है कि वादी ने जरिये अधिवक्ता यह वाद अन्तर्गत धारा 88 राजस्थान काश्तकारी अधिनियम 1955 के तहत इस आशय का पेश किया है कि वाद से संबंधित पक्षकारान नेतराम, पुरखाराम, भैराराम पि0 लाभुराम व सुरजा वल्द बसी से संबंधित पक्षकार निम्न प्रकार से है। नेतु वल्द लाभु के हरलाल पैदा हुआ है जो नेतु व हरलाल दोनो ही फौत हो चुके है। जिनके वारिसान प्रतिवादी स० 1 ता 5 है। एवं पुरखा वल्द लाभु के वारिसान धन्नाराम, निकूराम, कुरडाराम, श्योराम हुऐ जिसमें श्योराम वादी स० 1 मौजुद है एवं नारा शेष फौत होने के कारण धन्नाराम के वादीगण स० 11 ता. 13 व व तरतीबी प्रतिवादीगण स० 17 ता 20 मौजुद है। तथा निकूराम पुत्र पुरखाराम के वारिसान वादी स० 5 ता 10 व तरतीबी प्रतिवादी स० 21 ता 24 मौजुद है कुरडा वल्द पुरखा के वारिसान वादीगण स० 2 ता 4 व तरतीबी प्रतिवादीगण स० 25 ता 29 मौजुद है। एवं भैराराम व उसके पुत्र मनफुल फौत हो चुके है जिसके वारिसान वादीगण स० 14 व 15 ता 17 सयुक्तत व 18 ता 21 सयुक्तत व तरतीबी प्रतिवादीगण 30 ता 31 सयुक्तत एवं सुरजा वल्द बस्ती के वारिसान तरतीबी प्रतिवादी स० 7 ता 12 व तरतीबी प्रतिवादीगण स० 13 ता 16 व 32 मौजुद है।

रोही मौजा बरवाली तहसील नोहर के खेवट स० 57 व खतौनी जमाबन्दी सफ 205, 206, 207, 208, 209, के ख०न० 162 मीन की 72 बीघा 12 बिस्वा भूमि स्थित थी। जिसके नेतु, पुरखा, भैरा पि० लाभु जाति मेघवाल 3/4 हिस्सा के खातेदार काश्तकार थे। तथा सुरजा वल्द बस्ती 1/4 हिस्सा का खातेदार काश्तकार था। वाद भूमि भाखडा प्रयोजना क्षेत्र में आने के कारण सम्बत 2016 में उक्त भूमि की पैमाईश की जाकर पर्चा खतौनी जारी की गई जो दिनांक 18.03.1964 की पर्चा खतौनी से रोशन है तथा उक्त बरवाली की वाद भूमि रोही मौजा चक न० 7 बारानी तहसील नोहर में परिवर्तित एवं पैमुद कर दी गई। तथा नेतु, पुरखा, भैरा पि० लाभु 3/4 हिस्सा के व सुरजा वल्द बस्ती 1/4 हिस्सा के खातेदार काश्तकार दर्ज थे। कुल 43 बीघा भूमि नेतु, पुरखा व भैरा वल्द लाभु प्रत्येक के 1/4, 1/4 हिस्सा अर्थात 10 बीघा 15 बिस्वा का प्रत्येक खातेदार काश्तकर था तथा उतनी ही भूमि हिस्सा में आई तथा सुरजा वल्द बस्ती के भी 1/4 हिस्सा में आई। वादग्रस्त भूमि वर्तमान में रोही मौजा चक न० 7 बारानी तहसील नोहर के

Rahul
उपलब्ध अधिकारी
नोहर

खाता स० 443/456 के प०न० 392/413 मु०न० 275 के किला न० 16 ता १ 19 व 22 ता 25 कुल 8 किता की 2.0240 हैक्ट भूमि व प०न० 391/414 के मु०न० 325 के किला न० 14 ता 17 व 24 व 25 की कुल 6 किता 1.5180 हैक्ट भूमि व प०न० 392/414 मु०न० 326 के किला न० 2 ता 9 व 11 ता 25 कुल 23 किता की 5.8190 हैक्ट भूमि प०न० 392/415 मु०न० 327 के किला न० 1 ता 4 की 0.9100 हैक्ट प०न० 391/415 मु०न० 328 के किला न० 4 व 5 की 0.4550 हैक्ट मु०न० 371/147 की 0.1520 हैक्ट गै.मु. रास्ता कुल 44 किता की 10.8780 हैक्ट भूमि स्थित है जिसमें 10.7260 हैक्ट बारानी भूमि एव 0.1520 हैक्ट गै.मु. रास्ता की भूमि है। उपरोक्त वाद भूमि में हरलाल वल्द नेतराम 5 हिस्सा, धन्ना, निकू, कुरड़ा श्योराम पि० पुरखा, सुरजा वल्द बस्ती 1/4 हिस्सा भूमि, मनफुल वल्द भैरा व धन्ना, निकू, कुरड़ा श्योराम पि० पुरखा ब.हि.ब. 2 हिस्सा, दर 3/4 हिस्सा, कतई गलत तौर से दर्ज कर दी। जबकि प्रतिवादीगण स० 1 ता 5 ने अपने नाम वाद भूमि वरवक्त पैमाईश सम्बत 2029 ता 38 के बदोबस्त अधिकारियों से मिली भगत कर वाद भूमि पूर्व इन्द्राजात को तबदील करवाकर अपने हक में अधिक भूमि कतई गलत तौर से अधिक दर्ज करवा ली जबकि सेटलमेन्ट अथवा बदोबस्त अधिकारियों को वाद भूमि में परिवर्तन करने का कोई हक व अधिकार हासिल नहीं था।

रोही मौजा चक न० 7 बारानी तहसील नोहर के खाता स० 443/456 कुल तादादी 10.8780 हैक्ट भूमि में प्रतिवादी स० 1 ता 5 ने अपने नाम 15/28 हिस्सा यानि 23 बीघा 1 बिस्वा अर्थात् 5.8275 हैक्ट भूमि कतई गलत एवं अनुचित तौर से बन्दोबस्त विभाग से मिली भगत कर अपने नाम दर्ज करवा ली। जबकि प्रतिवादी स० 1 ता 5 का वाद भूमि में केवल 1/4 हिस्सा के खातेदार काश्तकार थे जिसके मुताबिक 10 बीघा 15 बिस्वा भूमि हिस्से में आती थी। प्रतिवादीगण स० 1 ता 5 ने कतई गैर कानुनी ढंग से 12 बीघा 6 बिस्वा भूमि वादीगण व तरतीबी प्रतिवादीगण के हिस्से की कतई गलत तौर से अपने नाम दर्ज करवा ली तथा इसके अतिरिक्त धन्ना, निकू, कुरड़ा, श्योराम पि० पुरखा के साथ सुरजा वल्द बस्ती का नाम 1/4 हिस्से में कतई गलत तौर से दर्ज कर दिया जबकि धन्ना, निकू, कुरड़ा, श्योराम पि० पुरखा अकेले 1/4 हिस्से के खातेदार काश्तकार थे। सुरजा वल्द बस्ती का 1/4 हिस्सा अलग से था। तथा मनफुल वल्द भैरा वल्द लाभु का वाद भूमि में मात्र 1/4 हिस्सा था परन्तु मनफुल वल्द भैरा का 1/4 हिस्सा भूमि में था परन्तु वर्तमान राजस्व रिकार्ड में मनफुल वल्द भैरा, धन्ना, निकू व कुरड़ा व श्योराम पि० पुरखाराम ब.हि.ब. कतई गलत तौर से दर्ज कर दिया चूंकि वाद भूमि में वादी स० 1 व वादीगण स० 11 ता 13 व तरतीबी प्रतिवादी स० 17 ता 20 सयुक्त व वादीगण स० 5 ता 10 व तरतीबी प्रतिवादीगण स० 21 ता 24 सयुक्त व वादीगण स० 2 ता 4 व तरतीबी प्रतिवादीगण स० 25 ता 29 सयुक्त 1/4 हिस्सा के खातेदार काश्तकार है। वादीगण स० 14 व 15 ता 17 सयुक्त व वादीगण स० 18 ता 21 सयुक्त व तरतीबी प्रतिवादी स० 30 व 31 सयुक्त 1/4 हिस्सा के खातेदार काश्तकार है। तथा प्रतिवादी स० 1 ता 5 का 1/4 हिस्से के खातेदार काश्तकार है। तथा तरतीबी प्रतिवादी स० 7 ता 12 व तरतीबी प्रतिवादीगण स० 13 ता 16 व 32 सयुक्त 1/4 हिस्सा के खातेदार काश्तकार है। वर्तमान राजस्व रिकार्ड में प्रतिवादी

Subul


अवधि अधिकारी
नोहर

स० 1 ता 5 के 5.2275 हैक्ट भूमि व मनफुल वल्द भैरा, धन्ना, निकू कुरडा व श्योराम पि० पुरखाराम के 2.331 हैक्ट यानि 9 बीघा 4 बिस्वा भूमि एवं सुरजा वल्द बरती के 2.7195 हैक्ट भूमि वादीगण के खातेदारी हक्क के विपरित हर्ज राजस्व रिकार्ड है। प्रतिवादीगण स० 1 ता 5 का नाम कलमजन करवाकर वादीगण व तरतीबी प्रतिवादीगण उपरोक्तानुसार हक व हिस्सा राजस्व रिकार्ड में दर्ज करवा पाने के अधिकारी है।

वर्तमान में राजस्व रिकार्ड में इन्द्राजात वादीगण तरतीबी प्रतिवादीगण के हक व हकुक के विपरित एवं बैजा है तथा वाद भूमि का सम्बत 2012 से लेकर आज तक कब्जा काश्त उपरोक्तानुसार हक व हिस्सा के है प्रतिवादीगण स० 1 ता 5 के पास केवल 1/4 हिस्से के ही खातेदार काश्तकार है। शेष हिस्सा की भूमि उन्होंने अनुचित एवं गलत तरीके से नाम दर्ज करवा रखा है जिसे वादीगण कलमजन करवापाने के अधिकारी है। तथा शेष अवैध एवं गलत इन्द्राजात वर्तमान राजस्व रिकार्ड से कलमजन करवा वादीगण व तरतीबी प्रतिवादीगण राजस्व रिकार्ड सशोधित व दुरुस्त करवा पाने के अधिकारी है। वाद भूमि प्रतिवादी स० 1 ता 5 वाद भूमि अपने नाम अनुचित व गलत तरीके से दर्ज रहने के कारण अन्यत्र रहन / बैय व फरोक्त करने पर आमादा है तथा वाद भूमि सींव के चारो और जीप व ट्रैक्टरो से ग्राहको के साथ मिलकर चक्कर लगा रहे है। यदि प्रतिवादीगण अपने उपरोक्त मकसद में कामयाब हो जात धन्नाराम है तो वादीगण को अपूर्णय क्षति होती है इसके अतिरिक्त प्रतिवादीगण वादीगण व तरतीबी प्रतिवादीगण के कब्जा काश्त में मदाखलत बैजा करने आमादा है। जिससे अमल वादीगण अपूर्णय क्षति होती है तथा ना पुरा होने वाला नुक्शान होता है। इसलिए वाद भूमि पर स्थाई निषेधाज्ञा जारी करवापाने का अधिकारी है। तथा राजस्व रिकार्ड व मौका यथास्थिति करवा पाने का अधिकारी है।

अत वाद वादीगण घोषित किया जावे कि रोही मौजा चक न० 7 बारानी तहसील नोहर के खाता स० 443/456 कुल तादादी 10.8780 हैक्ट भूमि में वादी स० 1 व वादीगण स० 11 ता 13 व तरतीबी प्रतिवादी स० 17 ता 20 व वादीगण स० 5 ता 10 व तरतीबी प्रतिवादीगण स० 21 ता 24 संयुक्त व वादीगण स० 2 ता 4 व तरतीबी प्रतिवादीगण मोराम स० 25 ता 29 संयुक्त 1/4 हिस्सा के खातेदार काश्तकार है। वादीगण स० 14 व 15 ता 17 संयुक्त व वादीगण स० 18 ता 21 संयुक्त व तरतीबी प्रतिवादी स० 30 व 31 संयुक्त 1/4 हिस्सा के खातेदार काश्तकार है तथा प्रतिवादी स० 1 ता 5 का 1/4 हिस्से के खातेदार काश्तकार है तथा तरतीबी प्रतिवादी स० 7 ता 12 व तरतीबी प्रतिवादी स० 13 ता 16 संयुक्त व प्रतिवादी स०ता 32 संयुक्त खातेदार काश्तकार है एवं प्रतिवादीगण स० 1 ता 5 का नाम कलमजन करवा पाने के अधिकारी है।

वादी ने प्रतिवादीगण को कई दफा कहा कि वादी के हक व हिस्सा की भूमि को उनके नाम राजस्व रिकार्ड में दर्ज करवा देवे तो कुछ दिन तक आजकल आजकल करते रहे किन्तु अन्त में इन्कार हो गये इसलिए यह वाद पेश किया गया है।


अपवक अधिकारी
नोहर

अतः वादी का वाद डिक्री किया जाकर घोषणा की जावे की वादी के हक हिस्सा की भूमि है जिसे अपने बाहमी बंटवारे के अनुसार राजस्व रिकार्ड में दर्ज करवा पाने के अधिकारी है। वादी का वाद डिक्री फरमाया जावे।

वाद पेश होने पर दर्ज रजिस्टर किया जाकर प्रतिवादीगण को जरिये सम्मन तलब किया गया। सम्मन तामील होने के बाद प्रतिवादी ने जरिये अधिवक्ता वादी के वाद को स्वीकार करते हुए इकबाल दावा पेश किया जाकर निवेदन किया की, मुताबिक बाहमी राजीनामा के अनुसार रोही मौजा चक 7 बारानी तहसील नोहर के खाता सं. 482/482 की कुल तादादी 10.8790 हैक्टर भूमि में वादी 1/1 तथा 1/2/2, 1/3 1/4 1/5 1/6 जो श्योराम के वारिसान है का 2 - 1/2 बीघा भूमि अर्थात 0.6325 हैक्टर भूमि के खातेदार काश्तकार है। वादी सं. 2 ता 4 की 2 - 1/2 बीघा, अर्थात 0.6325 हैक्टर भूमि के खातेदार काश्तकार रहेगे। वादीगण सं. 5 ता 10 की 2 - 1/2 बीघा अर्थात 0.6325 हैक्टर भूमि के खातेदार रहेगे, वादी सं. 11/2 व 11/3 सयुक्ततः वादी स. 12 व वादीया स. 13/1 की 2 - 1/2 बीघा 0.6325 हैक्टर, वादी सं. 15 ता 17 सयुक्ततः व वादी सं. 18 ता 21 की 10 बीघा अर्थात 2.5300 हैक्टर भूमि, प्रतिवादी सं. 1 व 2 की 13 बीघा यानि 3.289 हैक्टर भूमि प्रतिवादी सं. 7 व प्रतिवादी सं. 8/2 व प्रतिवादी सं. 9, 10, 16 की 10 बीघा अर्थात 2.5300 हैक्टर भूमि के खातेदार काश्तकार रहेगे व जमाबन्दी हाल में दर्ज कुरड़ा, धना निकु, श्योराम पि. पुरखा व मनफुल पुत्र भैरा व सुरजा वल्द बस्ती व हरलाल उर्फ लालाराम पुत्र नेतराम के नाम कलमजन करके उपरोक्तानुसार हक व हिस्सा का वादी व प्रतिवादीगण के नाम दर्ज किया जावे जमाबन्दी हाल दुरुस्त की जावे इसी अनुसार वाद वादी मुताबिक अनुतोष डिक्री किया जाता है तो प्रतिवादीगण को कोई ऐतराज नहीं है। वादी ने वाद के समर्थन में बतौर दस्तावेजी साक्ष्य नवीनतम जमाबन्दी पेश की जो की शामिल मिसल की गई।

प्रकरण में प्रतिवादीगण का इकबाल प्रस्तुत होने के कारण तनकी की आवश्यकता नहीं रही साक्ष्य में वादी के द्वारा शपथ पत्र पेश किया गया जिस पर प्रतिवादीगण के द्वारा जिरह नहीं करने के कारण जिरह शून्य रही तत्पश्चात उभयपक्षों की बहस सुनी गई।

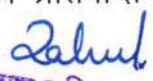
बहस वकील उभयपक्षकारान सुनी गई। दौराने बहस वकील वादी ने कथन किया कि उपरोक्त वाद भूमि में हरलाल वल्द नेतराम 5 हिस्सा, धना, निकू, कुरड़ा श्योराम पि० पुरखा, सुरजा वल्द बस्ती 1/4 हिस्सा भूमि, मनफुल वल्द भैरा व धन्ना, निकु, कुरड़ा श्योराम पि० पुरखा ब.हि.ब. 2 हिस्सा, दर 3/4 हिस्सा, कतई गलत तौर से दर्ज कर दी। जबकि प्रतिवादीगण स० 1 ता 5 ने अपने नाम वाद भूमि वरवक्त पैमाईश सम्बत 2029 ता 38 के बदोबस्त अधिकारियों से मिली भगत कर वाद भूमि पूर्व इन्द्राजात को तबदील करवाकर अपने हक में अधिक भूमि कतई गलत तौर से अधिक दर्ज करवा ली जबकि सेटलमेन्ट अथवा बदोस्बत अधिकारियों को वाद भूमि में परिवर्तन करने का कोई हक व अधिकार हासिल नहीं था। वर्तमान राजस्व रिकार्ड में प्रतिवादी स० 1 ता 5 के 5.2275 हैक्ट भूमि व मनफुल वल्द भैरा, धन्ना, निकू कुरडा व श्योराम पि० पुरखाराम के 2.331 हैक्ट यानि 9 बीघा 4 बिस्वा भूमि एवं सुरजा वल्द बरती के 2.7195 हैक्ट


उपस्थ अधिकारी
नोहर

भूमि वादीगण के खातेदारी हक्क के विपरित हर्ज राजस्व रिकार्ड है। प्रतिवादीगण सं० 1 ता 5 का नाम कलमजन करवाकर वादीगण व तरतीबी प्रतिवादीगण उपरोक्तानुसार हक व हिस्सा राजस्व रिकार्ड में दर्ज करवा पाने के अधिकारी है। प्रतिवादीगण द्वारा वादी के वाद को स्वीकार किया जाकर ईकबाल पेश किया जा चुका है अर्थात वादी के वाद के संबंध में कोई एतराज नहीं है। अतः वादी का वाद डिक्री फरमाया जावे।

पेरोकार राज ने निवेदन किया की वादी ने दादालाई/पैतृक सम्पति का वाद पेश किया है वादी के साक्ष्य सबूतों के आधार पर राज्यहकों को सुरक्षित रखते हुए वाद का निस्तारण फरमावे।


हमारे द्वारा अभिभाषकगण की बहस पर मनन किया गया। पत्रावली में प्रस्तुत दस्तावेजों का अवलोकन किया गया। वाद में प्रस्तुत रिकार्ड के अनुसार रोही मौजा 7 बारानी के जमाबंदी सम्बत 2070-73 के खाता सं० 482/443 की कुल 10.8790 हेक्टर भूमि में से 5827/10878 हिस्सा भूमि प्रतिवादीगण असल प्रतिवादीगण के पूर्वज हरलाल उर्फ लालाराम पुत्र नेतराम के नाम दर्ज है। वादीगण का कथन है कि उपरोक्त वाद भूमि में हरलाल वल्द नेतराम 5 हिस्सा, धना, निकू, कुरड़ा श्योराम पि० पुरखा, सुरजा वल्द बस्ती 1/4 हिस्सा भूमि, मनफुल वल्द भैरा व धन्ना, निकू, कुरड़ा श्योराम पि० पुरखा ब.हि.ब. 2 हिस्सा, दर 3/4 हिस्सा, कतई गलत तौर से दर्ज कर दी। जबकि प्रतिवादीगण सं० 1 ता 5 ने अपने नाम वाद भूमि वरवक्त पैमाईश सम्बत 2029 ता 38 के बदोबस्त अधिकारियों से मिली भगत कर वाद भूमि पूर्व इन्द्राजात को तबदील करवाकर अपने हक में अधिक भूमि कतई गलत तौर से अधिक दर्ज करवा ली जबकि सेटलमेन्ट अथवा बदोबस्त अधिकारियों को वाद भूमि में परिवर्तन करने का कोई हक व अधिकार हासिल नहीं था। वर्तमान राजस्व रिकार्ड में प्रतिवादी सं० 1 ता 5 के 5.2275 हैक्टर भूमि व मनफुल वल्द भैरा, धन्ना, निकू कुरडा व श्योराम पि० पुरखाराम के 2.331 हैक्टर यानि 9 बीघा 4 बिस्वा भूमि एवं सुरजा वल्द बरती के 2.7195 हैक्टर भूमि वादीगण के खातेदारी हक्क के विपरित हर्ज राजस्व रिकार्ड है, ताबिक बाहमी राजीनामा के अनुसार रोही मौजा चक 7 बारानी तहसील नोहर के खाता सं. 482/482 की कुल तादादी 10.8790 हैक्टर भूमि में वादी 1/1 तथा 1/2/2, 1/3 1/4 1/5 1/6 जो श्योराम के वारिसान है का 2 - 1/2 बीघा भूमि अर्थात 0.6325 हैक्टर भूमि के खातेदार काश्तकार है। वादी सं. 2 ता 4 की 2 - 1/2 बीघा, अर्थात 0.6325 हैक्टर भूमि के खातेदार काश्तकार रहेगे। वादीगण सं. 5 ता 10 की 2 - 1/2 बीघा अर्थात 0.6325 हैक्टर भूमि के खातेदार रहेगे, वादी सं. 11/2 व 11/3 सयुक्ततः वादी सं. 12 व वादीया सं. 13/1 की 2 - 1/2 बीघा 0.6325 हैक्टर, वादी सं. 15 ता 17 सयुक्ततः व वादी सं. 18 ता 21 की 10 बीघा अर्थात 2.5300 हैक्टर भूमि, प्रतिवादी सं. 1 व 2 की 13 बीघा यानि 3.289 हैक्टर भूमि प्रतिवादी सं. 7 व प्रतिवादी सं. 8/2 व प्रतिवादी सं. 9, 10, 16 की 10 बीघा अर्थात 2.5300 हैक्टर भूमि के खातेदार काश्तकार रहेगे व जमाबन्दी हाल में दर्ज कुरड़ा, धना निकू, श्योराम पि. पुरखा व मनफुल पुत्र भैरा व सुरजा वल्द बस्ती व हरलाल उर्फ लालाराम पुत्र नेतराम के नाम कलमजन करके उपरोक्तानुसार हक व हिस्सा का वादी व प्रतिवादीगण के नाम


अपेक्षित अधिकारी
नोहर

दर्ज किया जावें जमाबन्दी हाल दुरुस्त की जावे। प्रतिवादीगण सं० 1 ता 5 का नाम कलमजन करवाकर वादीगण व तरतीबी प्रतिवादीगण उपरोक्तानुसार हक व हिस्सा राजस्व रिकार्ड में दर्ज करवा पाने के अधिकारी है, वादी के उक्त कथनों को प्रतिवादीगण द्वारा स्वीकार करते हुए इकबाल पेश किया है कि वाद वादी मुताबिक अनुतोष डिक्री किया जाता है तो हमें कोई ऐतराज नहीं है वादीगण द्वारा प्रस्तुत दस्तावेजों के मुताबिक हरलाल के नाम 5.8275 हिस्सा भूमि अधिक दर्ज हो गई थी उसे वादीगण व तरतीबी प्रतिवादीगण अपने नाम दर्ज करवा पाने के अधिकारी है। अतः वाद वादी साक्ष्य सबूतों एवं प्रतिवादीगण की सहमति के आधार पर साबित होने के कारण मुताबिक अनुतोष स्वीकार योग्य है।

अतः वाद वादी साक्ष्य सबूतों तथा प्रतिवादीगण की सहमति के आधार पर साबित होने के कारण वाद वादी मुताबिक अनुतोष डिक्री किया जाता है तथा घोषणा की जाती है कि मुताबिक बाहमी राजीनामा के अनुसार रोही मौजा चक 7 बारानी तहसील नोहर के खाता सं. 482/482 की कुल तादादी 10.8790 हैक्टर भूमि में वादी 1/1 तथा 1/2/2, 1/3 1/4 1/5 1/6 जो श्योराम के वारिसान है को 2 - 1/2 बीघा भूमि अर्थात 0.6325 हैक्टर भूमि के खातेदार काश्तकार घोषित किया जाता है एवं वादी सं. 2 ता 4 को 2 - 1/2 बीघा, अर्थात 0.6325 हैक्टर भूमि के खातेदार काश्तकार घोषित किया जाता है एवं वादीगण सं. 5 ता 10 को 2 - 1/2 बीघा अर्थात 0.6325 हैक्टर भूमि के खातेदार घोषित किया जाता है तथा वादी सं. 11/2 व 11/3 को सयुक्ततः वादी सं. 12 व वादीया सं. 13/1 की 2 - 1/2 बीघा 0.6325 हैक्टर, वादी सं. 15 ता 17 सयुक्ततः व वादी सं. 18 ता 21 की 10 बीघा अर्थात 2.5300 हैक्टर भूमि, प्रतिवादी सं. 1 व 2 की 13 बीघा यानि 3.289 हैक्टर भूमि प्रतिवादी सं. 7 व प्रतिवादी सं. 8/2 व प्रतिवादी सं. 9, 10, 16 की 10 बीघा अर्थात 2.5300 हैक्टर भूमि के खातेदार काश्तकार घोषित किया जाता है एवं जमाबन्दी हाल में दर्ज कुरड़ा, धना निकु, श्योराम पि. पुरखा व मनफुल पुत्र भैरा व सुरजा वल्द बस्ती व हरलाल उर्फ लालाराम पुत्र नेतराम का नाम कलमजन किया जाता है। यदि कृषि भूमि बैंक रहन है तो रहन मुक्त होने के बाद तथा किसी सक्षम न्यायालय आदि का स्थगन आदेश न हो तो उपरोक्तानुसार राजस्व रिकार्ड में अमल दरामद कर रिकार्ड दुरुस्त करे। खर्चा उभयपक्षकारान अपना अपना वहन करे। इसी आशय की पर्चा डिक्री जारी की जाकर शामिल मिसल की गई। पत्रावली नम्बर से कम की जाकर तरतीब तकमील जाब्ता दाखिल दफ्तर हों।

निर्णय आज दिनांक18/05/26..... को मेरे द्वारा लिखवाया जाकर खुले न्यायालय में सुनाया गया।


(राहुल श्रीवास्तव I.A.S)
उपखण्ड अधिकारी (राजस्व)
एवं सहायक कलक्टर
नोहर

पर्चा डिक्री

न्यायालय सहायक कलक्टर एवं उपखण्डाधिकारी, नोहर जिला हनुमानगढ
पीठासीन अधिकारी का नाम : राहुल श्रीवास्तव (आई0ए0एस0)
प्रकरण संख्या - 257/2018
अनवान : -

1. 1. श्योराम पुत्र पुरखाराम - फौत
1/1 शिशपाल पुत्र श्योराम जाति मेघवाल निवासी बरवाली तहसील नोहर 1/2
सुखराम पुत्र श्योराम - फौत
1/2/1 जयकोरी पत्नि सुखराम पुत्र श्योराम जाति मेघवाल निवासी बरवाली तहसील
नोहर जिला हनुमानगढ
1/2/2 हनुमान पुत्र सुखराम पुत्र श्योराम जाति मेघवाल निवासी बरवाली तहसील
नोहर जिला हनुमानगढ
1/2/3 मंजु पुत्री सुखराम पुत्र श्योराम जाति मेघवाल निवासी बरवाली तहसील
नोहर जिला हनुमानगढ
1/2/4 कमला पुत्री सुखराम पुत्र श्योराम जाति मेघवाल निवासी बरवाली तहसील
नोहर
1/2/5 सोनु पुत्री सुखराम पुत्र श्योराम जाति मेघवाल निवासी बरवाली तहसील
नोहर जिला हनुमानगढ
1/3 सन्तलाल पुत्र श्योराम जाति मेघवाल निवासी बरवाली तहसील नोहर
1/4 बागुराम पुत्र श्योराम जाति मेघवाल निवासी बरवाली तहसील नोहर
1/5 चौनाराम पुत्र जाति मेघवाल निवासी बरवाली तहसील नोहर
1/6 बंशीलाल पुत्र श्योराम जाति मेघवाल निवासी बरवाली तहसील नोहर
1/7 परमेश्वरी पुत्री श्योराम जाति मेघवाल निवासी बरवाली तहसील नोहर
1/8 सावित्री पुत्री श्योराम जाति मेघवाल निवासी बरवाली तहसील नोहर
1/9 चन्द्रकला पुत्री श्योराम जाति मेघवाल निवासी बरवाली तहसील नोहर
1/10 शलवती पुत्री श्योराम जाति मेघवाल निवासी बरवाली तहसील नोहर
1/11 कृष्णा पुत्री श्योराम - फौत
1/11/1 सुमन पुत्री कृष्णा पुत्री श्योराम जाति मेघवाल निवासी बरवाली तहसील
नोहर जिला हनुमानगढ
1/11/2 संजु पुत्री कृष्णा पुत्री श्योराम जाति मेघवाल निवासी बरवाली तहसील
नोहर जिला हनुमानगढ
1/12 सुमित्रा पुत्री श्योराम - फौत
1/12/1 सोनु पुत्री सुमित्रा पुत्री श्योराम जाति मेघवाल निवासी बरवाली तहसील
नोहर जिला हनुमानगढ
1/12/2 मोनिका पुत्री सुमित्रा पुत्री श्योराम जाति मेघवाल निवासी बरवाली तहसील
नोहर जिला हनुमानगढ
2. मनीराम पुत्र पुरखाराम जाति मेघवाल निवासी बरवाली तहसील नोहर
3. भगवानाराम पुत्र कुरडाराम जाति मेघवाल निवासी बरवाली तहसील नोहर जिला
हनुमानगढ
4. पन्नाराम पुत्र कुरडाराम जाति मेघवाल निवासी बरवाली तहसील नोहर
5. अमीलाल पुत्र निकूराम जाति मेघवाल निवासी बरवाली तहसील नोहर
6. रणजीत पुत्र निकूराम जाति मेघवाल निवासी बरवाली तहसील नोहर
7. प्रतापसिंह पुत्र निकूराम जाति मेघवाल निवासी बरवाली तहसील नोहर
8. चन्द्रभान पुत्र निकूराम जाति मेघवाल निवासी बरवाली तहसील नोहर
9. महावीर प्रसाद पुत्र निकूराम जाति मेघवाल निवासी बरवाली तहसील नोहर जिला
हनुमानगढ
10. हंसराम पुत्र निकूराम जाति मेघवाल निवासी बरवाली तहसील नोहर
11. गिरधारी पुत्र धन्नाराम फौत
11/1 लिछमा पत्नि गिरधारी जाति मेघवाल निवासी बरवाली तहसील नोहर
11/2 ओमप्रकाश पुत्र गिरधारी जाति मेघवाल निवासी बरवाली तहसील नोहर
11/3 राजेन्द्र पुत्र गिरधारी जाति मेघवाल निवासी बरवाली तहसील नोहर
11/4 पतो देवी पुत्री गिरधारी जाति मेघवाल निवासी बरवाली तहसील नोहर

Rahul
उपखण्ड अधिकारी
नोहर

- 11/5 रामभतेरी पुत्री गिरधारी जाति मेघवाल निवासी बरवाली तहसील नोहर
 11/6 सन्तोष पुत्री गिरधारी जाति मेघवाल निवासी बरवाली तहसील नोहर
 12. अमरसिंह पुत्र धन्नाराम जाति मेघवाल निवासी बरवाली तहसील नोहर
 13. धर्मपाल पुत्र धन्नाराम – फौत
 13/1 रानी देवी पत्नि धर्मपाल जाति मेघवाल निवासी बरवाली तहसील नोहर हाल निवासी किसनपुरा तहसील ऐलनाबाद जिला सिरसा हरियाणा
 13/2 मन्जु पुत्री धर्मपाल जाति मेघवाल निवासी बरवाली तहसील नोहर हाल निवासी किसनपुरा तहसील ऐलनाबाद जिला सिरसा हरियाणा
 13/3 कलावती पुत्री धर्मपाल जाति मेघवाल निवासी बरवाली तहसील नोहर हाल निवासी किसनपुरा तहसील ऐलनाबाद जिला सिरसा हरियाणा
 13/4 सोनु पुत्री धर्मपाल जाति मेघवाल निवासी बरवाली तहसील नोहर हाल निवासी किसनपुरा तहसील ऐलनाबाद जिला सिरसा हरियाणा
 13/5 शर्मिला पुत्री धर्मपाल जाति मेघवाल निवासी बरवाली तहसील नोहर हाल निवासी किसनपुरा तहसील ऐलनाबाद जिला सिरसा हरियाणा
 13/6 मोनिका पुत्री धर्मपाल जाति मेघवाल निवासी बरवाली तहसील नोहर हाल निवासी किसनपुरा तहसील ऐलनाबाद जिला सिरसा हरियाणा
 14. परमेश्वरी पत्नि शेरसिंह पुत्र मनफुल उर्फ फुलाराम पुत्र भैराराम जाति मेघवाल निवासी बरवाली तहसील नोहर जिला हनुमानगढ़
 15. विनोद पुत्र शेरसिंह पुत्र मनफुल उर्फ फुलाराम पुत्र भैराराम जाति मेघवाल निवासी बरवाली तहसील नोहर जिला हनुमानगढ़
 16. दलीप पुत्र शेरसिंह पुत्र मनफुल उर्फ फुलाराम पुत्र भैराराम जाति मेघवाल निवासी बरवाली तहसील नोहर जिला हनुमानगढ़
 17. राजकुमार पुत्र शेरसिंह पुत्र मनफुल उर्फ फुलाराम पुत्र भैराराम जाति मेघवाल निवासी बरवाली तहसील नोहर जिला हनुमानगढ़
 18. भादरराम पुत्र मनफुल उर्फ फुलाराम पुत्र भैराराम जाति मेघवाल निवासी बरवाली तहसील नोहर जिला हनुमानगढ़
 19. गुलजारी पुत्री मनफुल उर्फ फुलाराम पुत्र भैराराम जाति मेघवाल निवासी बरवाली तहसील नोहर जिला हनुमानगढ़
 20. बलवीरसिंह पुत्र मनफुल उर्फ फुलाराम पुत्र भैराराम जाति मेघवाल निवासी बरवाली तहसील नोहर जिला हनुमानगढ़
 21. लक्ष्मण सिंह पुत्र मनफुल उर्फ फुलाराम पुत्र भैराराम जाति मेघवाल निवासी बरवाली तहसील नोहर जिला हनुमानगढ़

– वादीगण

बनाम्

1. हरीसिंह पुत्र हरलाल उर्फ लालाराम जाति मेघवाल निवासी बरवाली तहसील नोहर जिला हनुमानगढ़।
 2. दुनीराम हरलाल उर्फ लालाराम जाति मेघवाल निवासी बरवाली तहसील नोहर
 3. तुलछा पुत्री हरलाल उर्फ लालाराम जाति मेघवाल निवासी बरवाली तहसील नोहर
 4. गुडी पुत्री हरलाल पत्नि ओमप्रकाश जाति मेघवाल निवासी घुडसाल तहसील आदमपुर जिला फतेहबाद हरियाणा
 5. चिड़िया पुत्री हरलाल पत्नि भैराराम जाति मेघवाल निवासी निमला तहसील नोहर
 6. राजस्थान सरकार जरिये तहसीलदार राजस्व नोहर तहसील नोहर जिला हनुमानगढ़
- असल प्रतिवादीगण
7. सोहनलाल पुत्र सुरजाराम जाति मेघवाल निवासी बरवाली तहसील नोहर
 8. साहबराम पुत्र सुरजाराम – फौत
 8/1 सरस्वती पत्नि स्व. साहबराम पुत्र सुरजाराम जाति मेघवाल निवासी बरवाली तहसील नोहर जिला हनुमानगढ़
 8/2 राजेन्द्र पुत्र स्व. साहबराम पुत्र सुरजाराम जाति मेघवाल निवासी बरवाली तहसील नोहर जिला हनुमानगढ़
 8/2 रचना पुत्री स्व. साहबराम पुत्र सुरजाराम जाति मेघवाल निवासी बरवाली तहसील नोहर जिला हनुमानगढ़
 9. महेन्द्र पुत्र सुरजाराम जाति मेघवाल निवासी बरवाली तहसील नोहर

Sahny
 उपखण्ड अधिकारी
 नोहर

10. जुगलाल पुत्र सुरजाराम जाति मेघवाल निवासी बरवाली तहसील नोहर
11. कोरा देवी पुत्री सुरजाराम पत्नि बनवारीलाल जाति मेघवाल निवासी भरवाना तहसील भादरा जिला हनुमानगढ़
12. सुन्दर पुत्री सुरजाराम पत्नि रामकुमार जाति मेघवाल निवासी भरवाना तहसील भादरा जिला हनुमानगढ़
13. धापी पत्नि बिरबल जाति मेघवाल निवासी बरवाली तहसील नोहर
14. तीजा पुत्री बिरबल पत्नि ओमप्रकाश जाति मेघवाल निवासी भरवाना तहसील भादरा जिला हनुमानगढ़
15. कलावती पुत्री बिरबल पत्नि शेरसिंह जाति मेघवाल निवासी खारेका तहसील सिरसा हरियाणा
16. गोपाल पुत्र बिरबल जाति मेघवाल निवासी बरवाली तहसील नोहर
17. सोमती पुत्री धन्नाराम पत्नि लाधूराम – फौत
 - 17/1 शारदा पुत्री सोमती पुत्री धन्नाराम पत्नि लाधूराम जाति मेघवाल निवासी चक 26 एस्सडब्ल्ये तहसील फतेहगढ़ जिला हनुमानगढ़
 - 17/2 कृष्णा पुत्री सोमती पुत्री धन्नाराम पत्नि लाधूराम जाति मेघवाल निवासी चक 26 एस्सडब्ल्ये तहसील फतेहगढ़ जिला हनुमानगढ़
 - 17/3 खिराज पुत्र सोमती पुत्री धन्नाराम पत्नि लाधूराम जाति मेघवाल निवासी चक 26 एस्सडब्ल्ये तहसील फतेहगढ़ जिला हनुमानगढ़
 - 17/4 रामलाल पुत्र सोमती पुत्री धन्नाराम पत्नि लाधूराम जाति मेघवाल निवासी चक 26 एस्सडब्ल्ये तहसील फतेहगढ़ जिला हनुमानगढ़
 - 17/5 सोहनलाल पुत्र सोमती पुत्री धन्नाराम पत्नि लाधूराम जाति मेघवाल निवासी चक 26 एस्सडब्ल्ये तहसील फतेहगढ़ जिला हनुमानगढ़
 - 17/6 भानुलाल पुत्र सोमती पुत्री धन्नाराम पत्नि लाधूराम जाति मेघवाल निवासी चक 26 एस्सडब्ल्ये तहसील फतेहगढ़ जिला हनुमानगढ़
 - 17/7 विमला पुत्री सोमती पुत्री धन्नाराम पत्नि लाधूराम जाति मेघवाल निवासी चक 26 एस्सडब्ल्ये तहसील फतेहगढ़ जिला हनुमानगढ़
 - 17/8 इन्द्रा पुत्री सोमती पुत्री धन्नाराम पत्नि लाधूराम जाति मेघवाल निवासी चक 26 एस्सडब्ल्ये तहसील फतेहगढ़ जिला हनुमानगढ़
18. बिदामी पुत्री धन्नाराम पत्नि लाधूराम जाति मेघवाल निवासी किशनपुरा तहसील ऐलनाबाद जिला सिरसा हरियाणा
19. रामप्यारी पुत्री धन्ना पत्नि रामलाल जाति मेघवाल निवासी किशनपुरा तहसील ऐलनाबाद जिला सिरसा हरियाणा
20. कमला पुत्री धन्नाराम पत्नि प्रेम कुमार जाति मेघवाल निवासी फतेहगढ़ जिला हनुमानगढ़
21. सरबती पुत्री निकूराम पत्नि मनीराम जाति मेघवाल निवासी पोहड़का तहसील ऐलनाबाद जिला सिरसा
22. मीरा पुत्री निकूराम पत्नि भादरराम जाति मेघवाल निवासी झोथड़ तहसील रानिया जिला सिरसा हरियाणा
23. तुलछा पुत्री निकूराम पत्नि रामकुमार जाति मेघवाल निवासी झोथड़ तहसील रानिया जिला सिरसा हरियाणा
24. सोना पुत्री निकूराम पत्नि भागीरथ जाति मेघवाल निवासी चक 10 जी. डी. घड़साना तहसील व जिला श्रीगंगानगर
25. बिमला पुत्री कुरड़ाराम पत्नि हजारीराम जाति मेघवाल निवासी गांधीबड़ी तहसील भादरा जिला हनुमानगढ़
26. रेशमा पुत्री कुरड़ाराम पत्नि मोमनराम जाति मेघवाल निवासी मेघाना तहसील नोहर जिला हनुमानगढ़
27. रामी पुत्री कुरड़ाराम पत्नि हरीराम जाति मेघवाल निवासी ढाणी चारणनान तहसील नोहर जिला हनुमानगढ़
28. गोमती पुत्री कुरड़ाराम पत्नि भंवर जी जाति मेघवाल निवासी ढाणी चारणनान तहसील नोहर जिला हनुमानगढ़
29. मैनावती पुत्री कुरड़ाराम पत्नि नरेन्द्र कुमार जाति मेघवाल निवासी आदमपुर तहसील आदमपुर जिला फतेहबाद हरियाणा


 उपलब्ध अधिकारी
 नोहर

30. रामेश्वरी पुत्री मनफुल पत्नि बिरबल जाति मेघवाल निवासी भूकरका तहसील नोहर जिला हनुमानगढ़
31. सन्तोष उर्फ सददा पुत्री मनफुल पत्नि बुधराम जाति मेघवाल निवासी चौबरजा तहसील व जिला सिरसा हरियाणा
32. ममता पुत्री गुड़ी पुत्री बिरबलराम पत्नि अजय कुमार जाति मेघवाल निवासी नरेला दिल्ली।

— तरतीबी प्रतिवादीगण

वाद अन्तर्गत धारा 88 राजस्थान काश्तकारी अधिनियम 1955

राजस्व वाद संख्या 257 सन 2018 निर्णय दिनांक 18/05/26

आज यह वाद मुझ राहुल श्रीवास्तव उपखण्ड अधिकारी एवं सहायक कलक्टर नोहर के समक्ष वकील वादीगण श्री मदन मोहन जोशी एवं राज पेरोकार की उपस्थिति में निर्णयार्थ/अंतिम निपटारे हेतु प्रस्तुत होने पर वाद वादीगण साक्ष्य सबूतों तथा प्रतिवादीगण की सहमति के आधार पर साबित होने के कारण वाद वादीगण मुताबिक अनुतोष डिक्री किया जाता है तथा घोषणा की जाती है कि वाद वादी मुताबिक अनुतोष डिक्री किया जाता है तथा घोषणा की जाती है कि रोही मौजा चक 7 बारानी तहसील नोहर के खाता सं. 482/482 की कुल तादादी 10.8790 हैक्टर भूमि में वादी 1/1 तथा 1/2/2, 1/3 1/4 1/5 1/6 जो श्योराम के वारिसान है को 2 — 1/2 बीघा भूमि अर्थात 0.6325 हैक्टर भूमि के खातेदार काश्तकार घोषित किया जाता है एवं वादी सं. 2 ता 4 को 2 — 1/2 बीघा, अर्थात 0.6325 हैक्टर भूमि के खातेदार काश्तकार घोषित किया जाता है एवं वादीगण सं. 5 ता 10 को 2 — 1/2 बीघा अर्थात 0.6325 हैक्टर भूमि के खातेदार घोषित किया जाता है तथा वादी सं. 11/2 व 11/3 को सयुक्ततः वादी स. 12 व वादीया स. 13/1 की 2 — 1/2 बीघा 0.6325 हैक्टर, वादी सं. 15 ता 17 सयुक्ततः व वादी सं. 18 ता 21 की 10 बीघा अर्थात 2.5300 हैक्टर भूमि, प्रतिवादी सं. 1 व 2 की 13 बीघा यानि 3.289 हैक्टर भूमि प्रतिवादी सं. 7 व प्रतिवादी सं. 8/2 व प्रतिवादी सं. 9, 10, 16 की 10 बीघा अर्थात 2.5300 हैक्टर भूमि के खातेदार काश्तकार घोषित किया जाता है एवं जमाबन्दी हाल में दर्ज कुरड़ा, धना निकु, श्योराम पि. पुरखा व मनफुल पुत्र भैरा व सुरजा वल्द बस्ती व हरलाल उर्फ लालाराम पुत्र नेतराम का नाम कलमजन किया जाता है। यदि कृषि भूमि बैंक रहन है तो रहन मुक्त होने के बाद तथा किसी सक्षम न्यायालय आदि का स्थगन आदेश न हो तो उपरोक्तानुसार राजस्व रिकार्ड में अमल दरामद कर रिकार्ड दुरुस्त करे। खर्चा उभयपक्षकारान अपना अपना वहन करे।

यह पर्चा डिक्री आज दिनांक 18/05/26 को मेरे हस्ताक्षर एवं न्यायालय की मुद्रा से जारी की गई।

Rahul
(राहुल श्रीवास्तव I.A.S.)
उपखण्ड अधिकारी (राजस्व)
एवं सहायक कलक्टर
नोहर