

न्यायालय सहायक कलक्टर एवं उपखण्डाधिकारी, नोहर जिला हनुमानगढ
पीठासीन अधिकारी का नाम : राहुल श्रीवास्तव (आई0ए0एस0)
प्रकरण संख्या - 319/2020
अनवान : -

1. जयप्रकाश पुत्र राजकुमार उम्र 10 वर्ष
 2. नितिश कुमार पुत्र राजकुमार उम्र 8 वर्ष
- जरिये नाबालग संरक्षिका माता इन्द्रादेवी पत्नी राजकुमार जाति जाट निवासी श्योराणी तहसील नोहर।

- वादीगण

बनाम्

1. राजकुमार पुत्र धर्मपाल जाति जाट निवासी श्योराणी तहसील नोहर।
2. राजस्थान राज्य जरिये तहसीलदार राजस्व नोहर तहसील नोहर

- प्रतिवादीगण

दावा बाबत अन्तर्गत धारा 88-89 ,राजस्थान काश्त0
अधि0 1955

उपस्थिति :- श्री नरेन्द्र किशोर जोशी अधिवक्ता वादीगण
पेरोकार राज

निर्णय


दिनांक: 30/03/26

संक्षेप में तथ्य इस प्रकार से है कि वादीगण ने जरिये अधिवक्ता यह वाद अन्तर्गत धारा 88 राजस्थान काश्तकारी अधिनियम 1955 के तहत इस आशय का पेश किया है कि रोही मौजा श्योराणी तहसील नोहर के ख0न0 203, 467 487/327 की कुल 16.9260 हैक्ट भूमि में से 1/4 हिस्सा भूमि प्रतिवादी स0 1 के नाम दर्ज राजस्व रिकार्ड है।

उक्त भूमि वादी की दादालाई खातेदारी भूमि है जो की वर्तमान में प्रतिवादी स0 1 के नाम दर्ज राजस्व रिकार्ड है उक्त भूमि पूर्व में वादीगण के दादा के नाम थी। प्रतिवादी स0 1 के कर्ता हिन्दु खानदान होने के कारण प्रतिवादी स0 1 अकेले के नाम दर्ज हो गयी। वाद भूमि पैतृक भूमि होने के कारण वादीगण का प्रतिवादी स0 1 के साथ जन्मजात हक हिस्सा है। प्रतिवादी स0 1 के नाम दर्ज भूमि पैतृक भूमि होने के कारण वादीगण उक्त वाद भूमि के बहिब के खातेदार काश्तकार है। वादीगण इसी अनुसार न्यायालय से घोषणा करवा पाने का अधिकारी है। यही बिनाय दावा है।

वादी ने प्रतिवादीगण को कई दफा कहा कि वादी के हक व हिस्सा की भूमि को उनके नाम राजस्व रिकार्ड में दर्ज करवा देवे तो कुछ दिन तक आजकल आजकल करते रहे किन्तु अन्त में इन्कार हो गये इसलिए यह वाद पेश किया गया है।

अतः वादी का वाद डिक्री किया जाकर घोषणा की जावें की वादी के हक हिस्सा की भूमि है जिसे अपने बाहमी बंटवारे के अनुसार राजस्व रिकार्ड में दर्ज करवा पाने के अधिकारी है। वादी का वाद डिक्री फरमाया जावें।

वाद पेश होने पर दर्ज रजिस्टर किया जाकर प्रतिवादीगण को जरिये सम्मन तलब किया गया। प्रतिवादीगण संख्या 1 को सम्यक नोटिस तामील होने के बाद भी प्रतिवादीगण उपस्थित नही अत प्रतिवादीगण के खिलाफ एकपक्षीय कार्यवाही अमल में  गयी। प्रतिवादी संख्या 8 पेरोकार राज ने जवाब पेश किया जो की शामिल मिसल किया गया। वादी ने वाद के


अपखण्ड अधिकारी
नोहर

समर्थन में बतौर दस्तावेजी साक्ष्य नवीनतम व पुरानी जमाबंदी पेश की जो की शामिल मिसल की गई।

साक्ष्य में वादी द्वारा शपथ पत्र पेश कर अपने द्वारा प्रस्तुत सभी दस्तावेज सही होना स्वीकार किया गया।

बहस वकील उभयपक्षकारान सुनी गई। दौराने बहस वकील वादीगण ने कथन किया कि उक्त भूमि वादी की दादालाई खातेदारी भूमि है जो की वर्तमान में प्रतिवादी स0 1 के नाम दर्ज राजस्व रिकार्ड है उक्त भूमि पूर्व में वादीगण के दादा के नाम थी। प्रतिवादी स0 1 के कर्ता हिन्दु खानदान होने के कारण प्रतिवादी स0 1 अकेले के नाम दर्ज हो गयी। वाद भूमि पैतृक भूमि होने के कारण वादीगण का प्रतिवादी स0 1 के साथ जन्मजात हक हिस्सा है। प्रतिवादी स0 1 के नाम दर्ज भूमि पैतृक भूमि होने के कारण वादीगण उक्त वाद भूमि के बहिब के खातेदार काश्तकार है। प्रतिवादी स0 1 के नाम दर्ज भूमि पैतृक भूमि होने के कारण वादी व प्रतिवादीगण उक्त वाद भूमि के बहिब के खातेदार काश्तकार है। अतः वादी का वाद डिक्री फरमाया जावें।

पेरोकार राज ने निवेदन किया की वादी ने दादालाई/पैतृक सम्पति का वाद पेश किया है वादी के साक्ष्य सबूतों के आधार पर राज्यहकों को सुरक्षित रखते हुए वाद का निस्तारण फरमावें।


हमारे द्वारा अभिभाषकगण की बहस पर मनन किया गया। पत्रावली में प्रस्तुत दस्तावेजों का अवलोकन किया गया। वाद में प्रस्तुत रिकार्ड के अनुसार रोही मौजा श्योराणी तहसील नोहर के ख0न0 203, 467 487/327 की कुल 16.9260 हैक्ट भूमि में से 1/4 हिस्सा भूमि प्रतिवादी स0 1 के नाम दर्ज राजस्व रिकार्ड है। वादी द्वारा प्रस्तुत दस्तावेजों के मुताबिक उक्त वाद भूमि पैतृक भूमि होना साबित है वादी द्वारा पत्रावली में दर्शाये गये सजरा खानदान के अलावा प्रतिवादी स0 1 के अन्य कोई वारिस नही होना स्वीकार किया गया है वादी का कथन है कि उक्त भूमि वादी की दादालाई खातेदारी भूमि है जो की वर्तमान में प्रतिवादी स0 1 के नाम दर्ज राजस्व रिकार्ड है उक्त भूमि पूर्व में वादी के दादा के नाम थी। प्रतिवादी स0 1 के कर्ता हिन्दु खानदान होने के कारण प्रतिवादी स0 1 अकेले के नाम दर्ज हो गयी। वाद भूमि पैतृक भूमि होने के कारण वादीगण का प्रतिवादी स0 1 के साथ जन्मजात हक हिस्सा है। प्रतिवादी स0 1 के नाम दर्ज भूमि पैतृक भूमि होने के कारण वादी व प्रतिवादीगण उक्त वाद भूमि के बहिब के खातेदार काश्तकार है। वाद वादी साक्ष्य सबूतों के आधार पर साबित होने के कारण स्वीकार योग्य है।

अतः वाद वादी साक्ष्य सबूतों के आधार पर साबित होने के कारण वाद वादी मुताबिक अनुतोष डिक्री किया जाता है तथा घोषणा की जाती है कि रोही मौजा श्योराणी तहसील नोहर के ख0न0 203, 467 487/327 की कुल 16.9260 हैक्ट भूमि में से 1/4 हिस्सा भूमि प्रतिवादी स0 1 के नाम दर्ज राजस्व रिकार्ड है, मे प्रतिवादी स0 1 की बजाय वादीगण व प्रतिवादी स0 1 को बहिब के खातेदार काश्तकार घोषित कियया जाता है। यदि कृषि भूमि बैंक

Lahni
उपलब्ध अधिकारी
नोहर

रहन है तो रहन मुक्त होने के बाद तथा किसी सक्षम न्यायालय आदि का स्थगन आदेश न हो तो उपरोक्तानुसार राजस्व रिकार्ड में अमल दरामद कर रिकार्ड दुरुस्त करे। खर्चा उभयपक्षकारान अपना अपना वहन करे। इसी आशय की पर्चा डिक्री जारी की जाकर शामिल मिसल की गई। पत्रावली नम्बर से कम की जाकर तरतीब तकमील जाब्ता दाखिल दफ्तर हों।

निर्णय आज दिनांक ...30/03/26... को मेरे द्वारा लिखवाया जाकर खुले न्यायालय में सुनाया गया।


(राहुल श्रीवास्तव I.A.S)
उपखण्ड अधिकारी (राजस्व)
एवं सहायक कलक्टर
नोहर

पर्चा डिक्री

न्यायालय सहायक कलक्टर एवं उपखण्डाधिकारी, नोहर जिला हनुमानगढ
पीठासीन अधिकारी का नाम : राहुल श्रीवास्तव (आई0ए0एस0)
प्रकरण संख्या - 319/2020
अनवान : -

1. जयप्रकाश पुत्र राजकुमार उम्र 10 वर्ष
 2. नितिश कुमार पुत्र राजकुमार उम्र 8 वर्ष
- जरिये नाबालग संरक्षिका माता इन्द्रादेवी पत्नी राजकुमार जाति जाट निवासी श्योराणी तहसील नोहर।

- वादीगण

बनाम्

1. राजकुमार पुत्र धर्मपाल जाति जाट निवासी श्योरानी तहसील नोहर।
2. राजस्थान राज्य जरिये तहसीलदार राजस्व नोहर तहसील नोहर


- प्रतिवादीगण

वाद अन्तर्गत धारा 88 राजस्थान काश्तकारी अधिनियम 1955

राजस्व वाद संख्या 319 सन 2020 निर्णय दिनांक 30/03/26

आज यह वाद मुझ राहुल श्रीवास्तव उपखण्ड अधिकारी एवं सहायक कलक्टर नोहर के समक्ष वकील वादीगण श्री नरेन्द्र किशोर जोशी एवं राज पेरोकार की उपस्थिति में निर्णयार्थ/अंतिम निपटारे हेतु प्रस्तुत होने पर वाद वादीगण साक्ष्य सबूतों के आधार पर साबित होने के कारण वाद वादीगण मुताबिक अनुतोष डिक्री किया जाता है तथा घोषणा की जाती है कि रोही मौजा श्योराणी तहसील नोहर के ख0न0 203, 467 487/327 की कुल 16.9260 हैक्ट भूमि में से 1/4 हिस्सा भूमि प्रतिवादी स0 1 के नाम दर्ज राजस्व रिकार्ड है, मे प्रतिवादी स0 1 की बजाय वादीगण व प्रतिवादी स0 1 को बहिब के खातेदार काश्तकार घोषित कियया जाता है। यदि कृषि भूमि बैंक रहन है तो रहन मुक्त होने के बाद तथा किसी सक्षम न्यायालय आदि का स्थगन आदेश न हो तो उपरोक्तानुसार राजस्व रिकार्ड में अमल दरामद कर रिकार्ड दुरुस्त करे। खर्चा उभयपक्षकारान अपना अपना वहन करे।

यह पर्चा डिक्री आज दिनांक 30/03/26 को मेरे हस्ताक्षर एवं न्यायालय की मुद्रा से जारी की गई।


(राहुल श्रीवास्तव I.A.S)
उपखण्ड अधिकारी (राजस्व)
एवं सहायक कलक्टर
नोहर