

हुक्म या कार्यवाही मय इनिशियल्स जज

तारिख हुक्म

२९-१०-२५

यत्रावली पेश हुई वकील वादी उपरिखत प्रकरण  
से पूर्व से प्राप्त हो चुकी है। प्राप्त रिपोर्ट पर वकील  
वादी की पक तरफा बहस सुनी गई वकील वादी  
ने फर्द बटवारा अनुसार दावा डिक्री किया जाने का  
निवेदन करने पर फर्द बटवारा अनुसार दावा अंतिम  
डिक्री किया जाता है। यत्रावली वास्तु फेसल शुमार  
होकर नम्बर से कम है।

14/

न्यायालय सहायक कलेक्टर (उपखण्ड अधिकारी) वेगूं जिला चित्तौडगढ़ (राज0)  
पीठारीन अधिकारी मनरवी नरेश

वादा संख्या :- 41/2023

- 1- रामलाल पिता गोपी धाकड निवासी डोराई तह0 वेगूं
  - 2- अमरीबाईपुत्री गोपी धाकड निवासी डोराई तह0 वेगूं
- वादीगण

बनाम

- 1-कूका पिता दौला धाकड निवासी डोराई तह0 वेगूं
- 2-कैलाश पिता सौचन्द धाकड निवासी डोराई तह0 वेगूं
- 3-खैमा पिता सौचन्द धाकड निवासी डोराई तह0 वेगूं
- 4-खाना पिता लक्ष्मण धाकड निवासी डोराई तह0 वेगूं
- 5-गोपाल लाल पिता बालूलाल धाकड निवासी डोराई तह0 वेगूं
- 6-नन्दलाल पिता प्यारचंद धाकड निवासी डोराई तह0 वेगूं
- 7-प्यारीबाई पुत्री बालू धाकड निवासी डोराई तह0 वेगूं
- 8-प्रभूलाल पिता लक्ष्मण धाकड निवासी डोराई तह0 वेगूं
- 9-फोजु पिता सौचन्द धाकड निवासी डोराई तह0 वेगूं
- 10-फोरू पिता लक्ष्मण धाकड निवासी डोराई तह0 वेगूं
- 11-मांगीबाई पति स्व. प्यारचंद धाकड निवासी डोराई तह0 वेगूं
- 12-रूपलाल पिता बालू धाकड निवासी डोराई तह0 वेगूं
- 13-सरजबाई पत्नी स्व. बालू धाकड निवासी डोराई तह0 वेगूं
- 14-वंशीलाल पिता उदा जी धाकड निवासी डोराई तह0 वेगूं
- 15-नंदा पिता गोकल धाकड निवासी डोराई तह0 वेगूं
- 17-श्रीमान शाखा प्रबंधक महोदय चित्तौडगढ़ सहकारी भूमि विकास बैंक शाखा वेगूं
- 18-श्रीमान शाखा प्रबंधक महोदय बैंक ऑफ बडौदा शाखा सूलीमंगरा तह0 वेगूं
- 19-श्रीमान भूमिधारी जी जरिये तहसीलदार वेगूं जिला चित्तौडगढ़
- 20-श्रीमान जिला कलेक्टर महोदय प्रतिनिधि राजस्थान सरकार चित्तौडगढ़

प्रतिवादीगण

उपस्थित :- श्री अशोक कुमार शर्मा  
अधिवक्ता वादीगण


निर्णय दिनांक :- 29.10.2024

निर्णय वादपत्र अन्तर्गत धारा 53-88 राजस्थान काश्तकारी अधिनियम

वादीगण का वादपत्र इस प्रकार से है कि मौजा बृजपुरा प.ह. डोराई, मनकेशर प.ह. डोराई तहसील वेगूं में वादीगण एवं प्रतिवादी सं. 1 से 15 तक की संयुक्त खातेदारी एवं कब्जे काश्त की कृषि आराजीयात जमाबंदी सं. 2075 में दर्ज स्थित है जिसकी तफसील निम्न प्रकार से है:-

(अ) ग्राम बृजपुरा प.ह. डोराई

खाता संख्या	आराजी संख्या	रकबा हैक्टर
57	319	0.1620
	320	0.0890
	321	0.2900
	322	2.2590
	324	0.2190
	325	0.2110
	326	0.1380
	327	0.0730
	505/324	0.1860
	506/325	0.1940
कीता-10 कुल रकबा		1.8210 है0

  
सहायक कलेक्टर  
(उपखण्ड अधिकारी)  
वेगूं (चित्तौडगढ़)

आराजी संख्या	रकबा हेक्टर
367	0.0650
368	0.2020
371	0.1700
372	0.1700
373	0.0560
374	0.2270
375	0.2020
376	0.2590
380	0.0810
381	0.01810
383	0.0240
384	0.0490
385	0.2810
386	0.0730
395	0.3000
396	0.2750

कीता-16 कुल रकबा 2.5170 है०

(स) ग्राम मनकेशर प.ह. डोराई

खाता संख्या

44

आराजी संख्या	रकबा हेक्टर
237	0.8180
238	0.2680
249	0.0160
250	0.0320
251	0.0080
317/237	0.2590
318/237	0.2670

कीता-7 कुल रकबा 1.6680 है०

यह कि वादपत्र की कलम संख्या एक की उपकलम "अ" खाता संया 57 में वर्णित संयुक्त खातेदारी की कृषि आराजीयात में वादी संख्या 1 2/9 व वादी संख्या 2 का 1/9 हक हिस्सा निहित है तथा उपलकलम "ब" खाता संख्या 93 में वर्णित संयुक्त खातेदारी की कृषि आराजीयात में वादी संख्या 1 का 2/9 व वादी संख्या 2 का 1/9 हक हिस्सा निहित है तथा उपलकलम "स" खाता संख्या 44 में वर्णित संयुक्त खातेदारी की कृषि आराजीयात में वादी संख्या 1 का 2/9 व वादी संख्या 2 का 1/9 हक हिस्सा निहित है एवं प्रतिवादी संख्या 1 से 15 तक का भी राजस्व जमाबंदी रेकार्ड में अंकितानुसार हक हिस्सा निहित है। वादीगण एवं प्रतिवादी संख्या 1 से 15 तक अपने अपने हक हिस्से पर मौके पर काबिज हो काश्त करते चले आ रहे है। वर्णित कृषि आराजीयात का विधिवत विभाजन नहीं होने से वादीगण एवं प्रतिवादीगण संख्या 1 से 15 के मध्य आए दिन फसल बोने व धास काटते समय एवं लगान जमा कराते समय भूमि की सीमा एवं विभाजन को लेकर विवाद होता रहता है।

यह कि वादीगण द्वारा दिनांक 10.02.2023 को प्रतिवादीगण से आपसी सहमति से तहसील में चलकर बंटवारा कराने की कहा तो प्रतिवादीगण ने इंकार कर दिया जिससे वाद कारण दिनांक 10.02.2023 से उत्पन्न होकर हर रोज वर्तमान हैं। यह कि वर्णित कृषि आराजीयात बैंक शाखा के रहन होने से एवं श्रीमान भूमिधारी जी जरिये तहसीलदार साहब बेगू विभाजन के वाद में आवश्यक होन से एवं श्रीमान श्रीमान जिला कलक्टर वाद में राज्य सरकार के प्रतिनिधि होने से उन्हें पक्षकार बनाया है। वर्णित कृषि आराजीयात न्यायालय श्रीमान के क्षेत्राधिकार व श्रवणाधिकार में स्थित होन से वादपत्र न्यायालय श्रीमान में पेश है।

अतः न्यायालय श्रीमान से निवेदन है कि वादीगण के पक्ष में विरुद्ध प्रतिवादीगणा निम्न अनुतोष की डिक्री प्रदान कराई जावें (क) कि वादपत्र की कलम संख्या एक की उपकलम संख्या "अ" मौजा बृजपुरा प.ह. डोराई के खाता संख्या 57 में वर्णित संयुक्त खातेदारी की कृषि आराजीयात में वादी संख्या 1 का 2/9 व वादी संख्या 2 का 1/9 हक हिस्सा निहित है तथा उपलकलम "ब" मौजा डोराई प.ह. डोराई के खाता संख्या 93 में वर्णित संयुक्त खातेदारी की कृषि आराजीयात में वादी संख्या 1 का 2/9 व वादी संख्या 2 का 1/9 हक हिस्सा निहित है तथा उपलकलम "स" मौजा मनकेशर प.ह. डोराई के खाता संख्या 44 में वर्णित संयुक्त खातेदारी की कृषि आराजीयात में वादी संख्या 1 का 2/9 व वादी संख्या 2 का 1/9 हक हिस्सा एवं प्रतिवसादीगणा संख्या 1 से 15 तक का राजस्व जमाबंदी रेकार्ड में अंकितानुसार हक हिस्सा भूमि का वादीगणा एवं प्रतिवादी संख्या 1 से 15 तक के मध्य राजस्व

सहायक कलेक्टर  
(उपखण्ड अधिकारी)

की जमाबंदी में अंकित हिस्सेनुसार व मौके पर कब्जे अनुसार मीट्स एण्ड बाउण्ड्स के आधार पर अच्छी से अच्छी एवं बुरी से बुरी भूमि का विभाजन किए जाने की घोषणात्मक आज्ञापित वादीगण के पक्ष में विरुद्ध प्रतिवादीगण प्रदान कराई जावे।

(ख) कि वाद विभाजन वादीगण का खाता अलग रूप से राजस्व रेकार्ड में दर्ज किये जाने की आज्ञापित वादीगण के पक्ष में प्रदान कराई जावे।

(ग) कि अन्य कोई अनुषंग सुलभ वादीगण हो विरुद्ध प्रतिवादीगण प्रदान कराया जावे।


(घ) कि वाद व्यय एवं अधिवक्ता शुल्क भी वादीगण को प्रतिवादीगण से प्रदान कराया जावे।

वादीगण का वादपत्र न्यायालय में प्रस्तुत होने पर बाद जॉच दर्ज रजिस्टर किया जाकर प्रतिवादीगण को जरिये सम्मन तलब किया गया। प्रकरण में प्रतिवादीगण संख्या 1 से लगागत 17 तक के सम्मन बाद तामील प्राप्त हुए किन्तु प्रतिवादीगण बायजूद सूचना के न्यायालय में उपस्थित नहीं आने से न्यायालय द्वारा प्रतिवादीगण संख्या 1 से 17 तक के विरुद्ध एक तरफा कार्यवाही किये जाने के आदेशे पारित किये। तथा पत्रावली में प्रतिवादीगण संख्या 18 भूमिधारी व 19 प्रतिनिधि राज्य सरकार विभाजन के प्रकरण में फॉर्मल पक्षकार होने से उनके द्वारा कोई जवाब प्रस्तुत नहीं किया गया है। पत्रावली में वादी रामलाल व गवाह भर के साथ हेतु शपथ पत्र प्रस्तुत किये गये जिनमें वादी रामलाल द्वारा दावा पत्रावली में प्रस्तुत सभी दस्तावेज को प्रदर्श कर अपने बयान कलमबद्ध कराये। प्रकरण वादीगण की एक तरफा साथ्य पूर्ण होने पर अधिवक्ता वादीगण की बहस को सुना गया जिन्होंने वादपत्र के अनुसार तथा जमाबंदी अनुसार वादीगण का हक हिस्से का विभाजन वादीगण एवं प्रतिवादीगण के मध्य मीट्स एण्ड बाउण्ड्स अनुसार अच्छी से अच्छी एवं बुरी से बुरी के आधार पर व कब्जेनुसार कराये जाने का निवेदन अपनी बहस में किया है।

पत्रावली में बहस अधिवक्ता वादीगण की सुने जाने के पश्चात पत्रावली में प्रस्तुत नकल जमाबंदी मौजा मनकेशर प. ह. डोराई प्रदर्श- 1 का अवलोकन करने पर पाया कि खाता संख्या 44 में वर्णित संयुक्त खातेदारी की कृषि आराजीयात आराजी संख्या 237, 238, 249, 250, 251, 317/237, 318/237 किता- 7 कुल रकबा 1.6680 हैक्टर भूमि में वादी संख्या 1 का हक हिस्सा 2/9 एवं वादी संख्या 2 का हक हिस्सा 1/9 दर्ज अंकित है शेष हिस्सा प्रतिवादीगण संख्या 1 से 15 तक का जमाबंदी में अंकित किया है। इसी प्रकार प्रदर्श- 2 नक्शा आराजी का ट्रेस है तथा प्रदर्श- 3 नकल जमाबंदी मौजा डोराई प0ह0 डोराई के खाता संख्या 93 में दर्ज संयुक्त खातेदारी की कृषि आराजीयात की आराजी संख्या 367, 368, 371, 372, 373, 374, 375, 376, 380, 381, 383, 384, 385, 386, 395, 396 कीता- 16 कुल रकबा 2.5170 हैक्टर भूमि में वादी संख्या 1 का हक हिस्सा 2/9 व वादी संख्या 2 का हक हिस्सा 1/9 दर्ज अंकित होकर शेष हिस्सा प्रतिवादीगण संख्या 1 से 15 तक का जमाबंदी में दर्ज अंकित है। प्रदर्श- 4 नक्शाट्रेस आराजी का है। साथ ही प्रदर्श- 5 नकल जमाबंदी मौजा वृजपुरा प0ह0 डोराई के खाता संख्या 57 में दर्ज संयुक्त खातेदारी की कृषि आराजीयात के आराजी संख्या 319, 320, 321, 322, 324, 325, 326, 327, 505/324, 506/325 कुल कीता- 10 कुल रकबा 1.8210 हैक्टर भूमि में वादी संख्या एक हक हिस्सा 2/9 व वादी संख्या 2 का हक हिस्सा 1/9 दर्ज अंकित होकर शेष हक हिस्सा प्रतिवादीगण संख्या 1 से 15 तक का जमाबंदी में दर्ज किया हुआ है, जो वादपत्र अनुसार अंकित होना पाया जाता है। धारा 53 राजस्थान काश्तकारी अधिनियम के अन्तर्गत किसी सह खातेदार को अपना हिस्सा कृषि आराजी का विभाजित कराने का अधिकार प्राप्त है, जिससे वादीगण का वादपत्र स्वीकार किया जाकर दावा प्राथमिक डिक्री किया जाता है।

अतः वाद वादीगण का अन्तर्गत धारा 88-53 राजस्थान काश्तकारी अधिनियम का स्वीकार किया जाता है। मौजा प्राथमिक डिक्री किया जाता है। मौजा मनकेशर प.ह. डोराई खाता संख्या 44 में वर्णित संयुक्त खातेदारी की कृषि आराजीयात आराजी संख्या 237, 238, 249, 250, 251, 317/237, 318/237 किता- 7 कुल रकबा 1.6680 हैक्टर भूमि में वादी संख्या 1 का हक हिस्सा 2/9 एवं वादी संख्या 2 का हक हिस्सा 1/9 दर्ज अंकितानुसार एवं शेष हिस्सा प्रतिवादीगण संख्या 1 से 15 तक का जमाबंदी में अंकितानुसार एवं मौजा डोराई प0ह0 डोराई के खाता संख्या 93 में दर्ज संयुक्त खातेदारी की कृषि आराजीयात की आराजी संख्या 367, 368, 371, 372, 373, 374, 375, 376, 380, 381, 383, 384, 385, 386, 395, 396 कीता- 16 कुल रकबा 2.5170 हैक्टर भूमि में वादी संख्या 1 का हक हिस्सा 2/9 व वादी संख्या 2 का हक हिस्सा 1/9 दर्ज अंकितानुसार एवं शेष हिस्सा प्रतिवादीगण संख्या 1 से 15 तक का जमाबंदी में दर्ज अंकितानुसार तथा मौजा वृजपुरा प0ह0 डोराई के खाता संख्या 57 में दर्ज संयुक्त खातेदारी की कृषि आराजीयात के आराजी संख्या 319, 320, 321, 322, 324, 325, 326, 327, 505/324, 506/325 कुल कीता- 10 कुल रकबा 1.8210 हैक्टर भूमि में वादी संख्या एक हक हिस्सा 2/9 व वादी संख्या 2 का हक हिस्सा 1/9 दर्ज अंकितानुसार तथा शेष हक हिस्सा प्रतिवादीगण संख्या 1 से 15 तक का जमाबंदी में दर्ज अनुसार रखते हुए वादीगण एवं प्रतिवादीगण के कब्जेनुसार एवं मीट्स एण्ड बाउण्ड्स अनुसार अच्छी से अच्छी एवं बुरी से बुरी के आधार पर वर्णित कृषि भूमि का विभाजन मौके पर किये जाने हेतु तहसीलदार बेगू को 2000/- रुपये कमिश्नर शुल्क पर कमिश्नर नियुक्त किया जाता है। तथा निर्देशित किया जाता है कि मौके पर वादीगण एवं प्रतिवादीगण के मध्य उपरोक्त आदेश की पालना में विभाजन कराते हुए विभाजन प्रस्ताव मय नक्शाट्रेस के साथ इस न्यायालय को भिजवाया जाना सुनिश्चित करें। वर्णित निर्णय की प्राथमिक डिक्री तैयार की जाकर प्राथमिक डिक्री प्रति तहसीलदार बेगू को वास्ते पालनार्थ दी जाती है।

उक्त प्राथमिक डिक्री की पालना में तहसीलदार बेगू के पत्र क्रमांक/4306 दिनांक 25.09.2024 से फर्द बंटवारा इस न्यायालय को भिजवाई गई जिस पर वकील वादी की एक तरफा बहस को ध्यानपूर्वक सुना गया, अधिवक्ता वादी ने अपनी बहस में प्राप्त फर्द बंटवारा रिपोर्ट को सही होना स्वीकार करते हुए दावा अंतिम डिक्री किया जाने का निवेदन किया है। फर्द बंटवारा रिपोर्ट अनुसार दावा वादी का स्वीकार किया जाकर अंतिम डिक्री किया जाने योग्य पाया जाता है।

  
सहायक कलेक्टर  
(उपखण्ड अधिकारी)  
बेगू (धितौदगढ़)

अतः दाद दादी का अन्तर्गत धारा 53 राजस्थान काश्तकारी अधिनियम का फर्द बंटवारा रिपोर्ट अनुसार स्वीकार किया जाता है, दादा अंतिम डिक्री किया जाता है, मौजा मनकेशर व बृजपुरा प.ह. डोराई की आराजीयात का विभाजन दादी एवं प्रतिवादीगण के मध्य निम्न प्रकार से किया जाता है:-  
ग्राम मनकेशर :-

1- श्री रामलाल पिता गोपी 2/3, अमरी पिता गोपी घाकड 1/3 सा. डोराई खातेदार रहन भूमि विकास बैंक शाख बेंगू

आराजी संख्या	रकबा हैक्टर	लगान
2.37 मे	0.0440	12.19
2.38 मे	0.113	0.28
<hr/>		
कीता- 02	0.553 हैक्टर	12.47

2- खाना पिता लक्ष्मण 1/6, गोपाललाल पिता बालु 1/6, नन्दा पिता गोकल 1/4, प्यारीबाई पिता बालु 1/6, प्रभू पिता लक्ष्मण 1/6, फोरुपिता लक्ष्मण 1/6, रूपलाल पिता बालु 1/16, सरजूबाई पति बालु 1/16, धाकड सा. देह डोराई रहन हिस्सा फोरु का भूमि विकास बैंक शाख बेंगू

आराजी संख्या	रकबा हैक्टर	किस्म	लगान
2.37 मे	0.378	चाही    0.216	5.98
		जाव    20.162	2.20
2.38 मे	0.155	बीड	0.38
249	0.016	चाही    20.008	0.22
		जाव    0.008	0.11
250	0.032	मकान	-
317/237	0.259	चाही    20.21	5.82
		जाव    0.049	0.66
318/237	0.267	चाही    0.216	5.84
		जाव    20.162	0.76
<hr/>			
कीता- 06	1.107 हैक्टर	21.97	

जमाबन्दी खाता अनुसार शामिलती बदस्तुर

आराजी संख्या	रकबा हैक्टर	किस्म	लगान
251	0.008	आ.च.	-

कीता- 01 0.008 हैक्टर

ग्राम डोराई :-

1- श्री रामलाल पिता गोपी 2/3, अमरी पिता गोपी घाकड 1/3 सा. डोराई खातेदार रहन भूमि विकास बैंक शाख बेंगू

आराजी संख्या	रकबा हैक्टर	किस्म	लगान
368मे	0.119	बीड	0.29
371	0.170	चाही	7.38
376	0.259	चाही	11.24
396	0.275	चाही	11.94

कीता- 04 0.823 हैक्टर 30.85

सहायक कमिश्नर  
(उपखण्ड अधिकारी)  
बेंगू (विशोधनर)

कुका पिता दोला 1/4, कैलाश पिता शोचन्द 1/32, खेमा पिता शोचन्द 1/32, खाना पिता  
 लक्ष्मण 1/12, गोपालाल पिता बालु 1/32, नन्दा पिता प्यारा 1/8, प्यारीबाई पिता बालु 1/32,  
 प्रभू पिता लक्ष्मण 1/12, फोजु पिता शोचन्द 1/32, फोरु पिता लक्ष्मण 1/12, बंशीलाल पिता उदा  
 1/8, रूपलाल पिता बालु 1/32, सरजूबाई पति बालु 1/32, सोहनी पति शोचन्द 1/32 घाकड  
 सा. देह डोराई रहन हिस्सा कुका, कैलाश, फोरु का भूमि विकास बैंक शाख बेंगू हिस्सा खेमा बैंक  
 ऑफ बडोदा बेंगू

आराजी संख्या	रकबा हैक्टर	किस्म	लगान
367	0.065	बीड	0.16
368मे	0.083	बीड	0.21
372	0.170	चाही।	7.38
373	0.056	चाही।	2.43
374	0.227	चाही।	9.85
375	0.202	चाही।	8.77
380	0.081	चाही।	3.52
381	0.081	चाही।	3.52
383	0.024	चाही।	1.04
385	0.283	चाही।	12.28
386	0.073	चाही।	0.18
395	0.300	चाही	13.02
कीता- 12	1.645 हैक्टर		62.36

जमाबन्दी खाता अनुसार शामलाती बदस्तुर

आराजी संख्या	रकबा हैक्टर	किस्म	लगान
384	0.049	आ.च.	-

कीता- 01 0.049 हैक्टर

ग्राम बृजपुरा :-

1- श्री रामलाल पिता गोपी 2/3, अमरी पिता गोपी घाकड 1/3 सा. डोराई खातेदार रहन भूमि विकास बैंक शाख बेंगू

आराजी संख्या	रकबा हैक्टर	किस्म	लगान
320	0.089	बीड	0.22
321	0.290	चाही	0.088 7.38
		जाव	0.202 1.88
327मे	0.042	बीड	0.10
505 / 324	0.186	चाही	3.46
कीता- 04	0.823 हैक्टर		30.85

सहायक कलेक्टर  
 (उपग्रह अधिकारी)  
 बेंगू (विशेषज्ञ)

कुका पिता दोला 1/4, कैलाश पिता शोचन्द 1/32, खेमा पिता शोचन्द 1/32, खाना पिता लक्ष्मण 1/12, गोपालाल पिता बालु 1/32, नन्दा पिता प्यारचन्द 1/16, प्यारीबाई पिता बालु 1/32, प्रभू पिता लक्ष्मण 1/12, फोजु पिता शोचन्द 1/32, फोरु पिता लक्ष्मण 1/12, मांगी पति प्यारचन्द 1/16, रूपलाल पिता बालु 1/32, सरजूबाई पति बालु 5/32, सोहनी पति शोचन्द 1/32 धाकड सा. देह डोराई रहन हिस्सा कुका, कैलाश, फोरु का भूमि विकास बैंक शाख बेंगू हिस्सा खेमा का बैंक ऑफ बडौदा बेंगू

आराजी संख्या	रकबा हैक्टर	किस्म	लगान
319	0.162	बीड	0.40
322	0.259	चाही IIII	4.82
324	0.219	चाही IIII	4.07
325	0.211	चाही IIII	3.92
326	0.138	बीड	0.34
327मे	0.031	बीड I	0.08
506/325	0.194	चाही IIII	0.361
कीता- 07	1.214 हैक्टर		17.24

उपरोक्तानुसार राजस्व रेकार्ड में अंकन करते हुए खाता वादी एवं प्रतिवादीगण का अलग अलग किया जाने का आदेश दिया जाता है।

यह अंतिम निर्णय आज दिनांक 29.10.2024 को लिखाया जाकर सरे ईजलास सुनाया गया ।

(मनस्ती नरेण)  
 सहायक कलेक्टर,  
 (उपखण्ड अधिकारी) बेंगू

मूलवाद में अंतिम डिक्री  
(आदेश 20 के नियम 6 और 7)  
न्यायालय सहायक कलक्टर (उपखण्ड अधिकारी) वेगूं जिला चित्तौडगढ़ (राज0)  
पीठारसीन अधिकारी मनस्वी नरेश

दावा संख्या :- 41/2023

- 1- रामलाल पिता गोपी धाकड निवासी डोराई तह0 वेगूं
- 2- अमरीबाईपुत्री गोपी धाकड निवासी डोराई तह0 वेगूं

वादीगण

बनाम

- 1-कूका पिता दौला धाकड निवासी डोराई तह0 वेगूं
- 2-कैलाश पिता सौचन्द धाकड निवासी डोराई तह0 वेगूं
- 3-खैमा पिता सौचन्द धाकड निवासी डोराई तह0 वेगूं
- 4-खाना पिता लक्ष्मण धाकड निवासी डोराई तह0 वेगूं
- 5-गोपाल लाल पिता बालूलाल धाकड निवासी डोराई तह0 वेगूं
- 6-नन्दलाल पिता प्यारचंद धाकड निवासी डोराई तह0 वेगूं
- 7-प्यारीबाई पुत्री बालू धाकड निवासी डोराई तह0 वेगूं
- 8-प्रभूलाल पिता लक्ष्मण धाकड निवासी डोराई तह0 वेगूं
- 9-फोजु पिता सौचन्द धाकड निवासी डोराई तह0 वेगूं
- 10-फोरू पिता लक्ष्मण धाकड निवासी डोराई तह0 वेगूं
- 11-मांगीबाई पति स्व. प्यारचंद धाकड निवासी डोराई तह0 वेगूं
- 12-रूपलाल पिता बालू धाकड निवासी डोराई तह0 वेगूं
- 13-सरजबाई पत्नी स्व. बालू धाकड निवासी डोराई तह0 वेगूं
- 14-वंशीलाल पिता उदा जी धाकड निवासी डोराई तह0 वेगूं
- 15-नंदा पिता गोकल धाकड निवासी डोराई तह0 वेगूं
- 17-श्रीमान शाखा प्रबंधक महोदय चित्तौडगढ़ सहकारी भूमि विकास बैंक शाखा वेगूं
- 18-श्रीमान शाखा प्रबंधक महोदय बैंक ऑफ वडौदा शाखा सूलीमंगरा तह0 वेगूं
- 19-श्रीमान भूमिधारी जी जरिये तहसीलदार वेगूं जिला चित्तौडगढ़
- 20-श्रीमान जिला कलक्टर महोदय प्रतिनिधि राजस्थान सरकार चित्तौडगढ़

प्रतिवादीगण


वादीगण की ओर से अधिवक्ता श्री अशोक कुमार शर्मा की उपस्थिति में तथा प्रतिवादीगण की ओर से अधिवक्ता श्री .....की अनुपस्थिति में वाद अ.धा .88- 53 आर.टी.एक्ट में आज दिनांक 29.10. 2024 को पीठारसीन अधिकारी मनस्वी नरेश सहायक कलक्टर एवं उपखण्ड अधिकारी, वेगूं के समक्ष अंतिम निपटारे हेतु उपस्थित होने से वादीगण का वादपत्र स्वीकार किया जाता है तथा वादी एवं प्रतिवादीगण के वाद पत्र में वर्णित संयुक्त खातेदारी की कृपि आराजीयात का निम्न प्रकार से विभाजन किये जाने की अंतिम डिक्री जारी किये जाने का आदेश दिया जाता है:-

अतः वाद वादी का अन्तर्गत धारा 53 राजस्थान काश्तकारी अधिनियम का फर्द बंटवारा रिपोर्ट अनुसार स्वीकार किया जाता है, दावा अंतिम डिक्री किया जाता है, मौजा मनकेशर व बृजपुरा प.ह. डोराई की आराजीयात का विभाजन वादी एवं प्रतिवादीगण के मध्य निम्न प्रकार से किया जाता है:-

ग्राम मनकेशर :-

- 1- श्री रामलाल पिता गोपी 2/3, अमरी पिता गोपी धाकड 1/3 सा. डोराई खातेदार रहन भूमि विकास बैंक शाख वेगूं

आराजी संख्या	रकबा हैक्टर	लगान
2.37 मे	0.0440	12.19
2.38 मे	0.113	0.28
कीता- 02	0.553 हैक्टर	12.47

  
सहायक कलक्टर  
(उपखण्ड अधिकारी)  
वेगूं (चित्तौडगढ़)

आराजी संख्या	रकबा हैक्टर	किस्म	लगान
2.37 मे	0.378	चाही    0.216	5.98
		जाव    20.162	2.20
2.38 मे	0.155	बीड	0.38
249	0.016	चाही    20.008	0.22
		जाव    0.008	0.11
250	0.032	मकान	-
317/237	0.259	चाही    20.21	5.82
		जाव    0.049	0.66
318/237	0.267	चाही    0.216	5.84
		जाव    20.162	0.76

कीता- 06                      1.107 हैक्टर                      21.97

आराजी संख्या	रकबा हैक्टर	किस्म	लगान
251	0.008	आ.च.	-

कीता- 01                      0.008 हैक्टर

ग्राम डोराई :-

1- श्री रामलाल पिता गोपी 2/3, अमरी पिता गोपी घाकड 1/3 सा. डोराई खातेदार रहन भूमि विकास बैंक शाख बेंगू

आराजी संख्या	रकबा हैक्टर	किस्म	लगान
368मे	0.119	बीड	0.29
371	0.170	चाही	7.38
376	0.259	चाही	11.24
396	0.275	चाही	11.94

कीता- 04                      0.823 हैक्टर                      30.85

2- कुका पिता दोला 1/4, कैलाश पिता शोचन्द 1/32, खेमा पिता शोचन्द 1/32, खाना पिता लक्ष्मण 1/12, गोपालाल पिता बालु 1/32, नन्दा पिता प्यारा 1/8, प्यारीबाई पिता बालु 1/32, प्रभू पिता लक्ष्मण 1/12, फोजु पिता शोचन्द 1/32, फोरु पिता लक्ष्मण 1/12, बंशीलाल पिता उदा 1/8, रूपलाल पिता बालु 1/32, सरजूबाई पति बालु 1/32, सोहनी पति शोचन्द 1/32 धाकड सा. देह डोराई रहन हिस्सा कुका, कैलाश, फोरु का भूमि विकास बैंक शाख बेंगू हिस्सा खेमा बैंक ऑफ बडोदा बेंगू

आराजी संख्या	रकबा हैक्टर	किस्म	लगान
367	0.065	बीड	0.16
368मे	0.083	बीड	0.21
372	0.170	चाही	7.38
373	0.056	चाही	2.43
374	0.227	चाही	9.85
375	0.202	चाही	8.77
380	0.081	चाही	3.52
381	0.081	चाही	3.52
383	0.024	चाही	1.04
385	0.283	चाही	12.28
386	0.073	चाही	0.18
395	0.300	चाही	13.02

कीता- 12                      1.645 हैक्टर                      62.36

mf  
सहायक कलेक्टर  
(उपखण्ड अधिकारी)  
बेंगू (चितीशगड)

आराजी संख्या	रकबा हैक्टर	किरम आ.स.	लगान
384	0.049		
कीता- 01	0.049 हैक्टर		

ग्राम पूजपुरा :-

1- श्री रामलाल पिता गोपी 2/3, अमरी पिता गोपी धाकड 1/3 सा. डोराई खातेदार रहन भूमि विकास बैंक शाख बेगू

आराजी संख्या	रकबा हैक्टर	किरम	लगान
320	0.089	बीड	0.22
321	0.290	चाही     0.088	7.38
		जाव     0.202	1.88
327मे	0.042	बीड	0.10
505/324	0.186	चाही	3.46

कीता- 04 0.823 हैक्टर 30.85

2- कुका पिता दोला 1/4, कैलाश पिता शोचन्द 1/32, खेमा पिता शोचन्द 1/32, खाना पिता लक्ष्मण 1/12, गोपालाल पिता बालु 1/32, नन्दा पिता प्यारचन्द 1/16, प्यारीबाई पिता बालु 1/32, प्रभू पिता लक्ष्मण 1/12, फोजु पिता शोचन्द 1/32, फोरु पिता लक्ष्मण 1/12, मांगी पति प्यारचन्द 1/16, रूपलाल पिता बालु 1/32, सरजूबाई पति बालु 5/32, सोहनी पति शोचन्द 1/32 धाकड सा. देह डोराई रहन हिस्सा कुका, कैलाश, फोरु का भूमि विकास बैंक शाख बेगू हिस्सा खेमा का बैंक ऑफ बडौदा बेगू

आराजी संख्या	रकबा हैक्टर	किरम	लगान
319	0.162	बीड	0.40
322	0.259	चाही	4.82
324	0.219	चाही	4.07
325	0.211	चाही	3.92
326	0.138	बीड	0.34
327मे	0.031	बीड	0.08
506/325	0.194	चाही	0.361

कीता- 07 1.214 हैक्टर 17.24

उपरोक्तानुसार राजस्व रेकार्ड में अंकन करते हुए खाता वादी एवं प्रतिवादीगण का अलग अलग किया जाने का आदेश दिया जाता है।

यह अंतिम निर्णय आज दिनांक 29.10.2024 को लिखाया जाकर सरे ईजलास सुनाया गया।

(मनस्वी नरेश)  
सहायक कलेक्टर  
(उपरखण्ड अधिकारी) बेगू  
(विशेष अधिकारी) बेगू

क्रमांक / सरिश्ता / 2024 /

दिनांक :-

दावा संख्या 41/2023 व अनवान रामलाल बनाम कूका वगै वाद अ.धा. 88-53 आर.टी.एक्ट में जारी अंतिम डिक्री की प्रति तहसीलदार बेगू को पालनार्थ दी जाती है।

(मनस्वी नरेश)  
सहायक कलेक्टर,  
(उपरखण्ड अधिकारी) बेगू  
(विशेष अधिकारी) बेगू