

19/06/24

R.No - 196/19.6.24

कार्यालय तहसीलदार (भू.अ.) बेगूँ, जिला चित्तौडगढ (राज.)

क्रमांक/भू.अ./पत्थरगढी/2024/186

दिनांक 18.06.2024

प्रेषित,

श्रीमान न्यायालय सहायक कलक्टर(उपखण्ड अधिकारी)
तहसील बेगूँ

विषय - पत्थरगढी की पालना रिपोर्ट प्रस्तुत करने बाबत।

प्रसंग - श्रीमान के पत्र क्रमांक/सरिश्ता/2024/93 दिनांक 21.05.2024 कि पालना
में

महोदयजी,

उपरोक्त विषयान्तर्गत निवेदन हे कि उक्त प्रांसगिक आदेश की पालना मे मौजा बिछोर पटवार मण्डल बिछोर के आ.न.1831/34 किता 1 कुल रकबा 1.08 है. भूमि की पत्थरगढी प्रार्थी एवं अप्रार्थी की उपस्थिती मे दिनांक 31.05.2024 को भू.अभिलेख निरीक्षक बिछोर द्वारा कि गई। उक्त आराजी के पुर्वी दिशा मे पडोसी खातेदार नारायण पिता जगन्नाथ कुमावत का 0.32 है.भूमि पर कब्जा पाया गया।

अतः पत्थरगढी की पालना रिपोर्ट श्रीमान की सेवा मे प्रेषित है।

सलग्न- 1 रिपोर्ट भू.अभि.निरीक्षक,मय पर्चा मौका

12
तहसीलदार(भू.अ)

बेगूँ

कार्यालय निरीक्षक (मू.अ.) वृत्त :- बिछौर तहसील-वेगूं
दिनांक:- 21.5.24
कुमांक 2024/08

प्राप्ति :- श्रीमान तहसीलदार सा.
वेगूं


L.R.
को
14/6/24

विषय :- प्रार्थना पत्र अध्यां 128. LR Act के
तहत पत्थरगढ़ी करमे बाबत,।
प्रसंग :- श्रीमान का पत्र कुमांक/मू.अ./2024
1688 दिनांक 24.5.24 के क्रम में

महोदय

उपरोक्त विषयान्वर्तित प्रार्थना पत्र के क्रम में
व्यायाम्य सहायक कलक्टर एवं उपरवर्ण अधिकारी महोदय
वेगूं के आदेश कुमांक/सारेरता/2024/93 दिनांक 21.5.24
की पानना में ग्राम :- बिछौर की आराजी बाबद $\frac{1831}{34}$
एकका 1.08 हेक्ठर भूमि की पत्थरगढ़ी दर्या सीमांकन बा 15
सूचना जारी। प्रतिकीर्ण के राजस्व रकड अनुसार बिना
बिही आराजी में कथल-अन्दाजी के सम्पन्न किया गया।
मैंके पर उक्त आराजी के पूर्वी दिशा में पड़ोसी स्वामिदार
नारायण पिता जगन्नाथ कुमावत का 0.32 हेक्ठर भूमि पर
कब्जा पाया गया।

मय पर्चा मौका पालन। रिपोर्ट श्रीमान की सेवा में
आग्रिम कार्रवाही हेतु सादर प्रेषित है।



10/6/24
निरीक्षक (मू.अ.)
बिछौर

पंचायत मोक्या याददास्त मोजा :- विद्योद. तह. वेगू
दिनांक 31.5.24.


माज दिनांक का माननीय न्यायालय सहायक
कलक्टर एवं उपरवण अधिकारी मनीष वेगू के आदेश
क्रमांक। सरिता। 2024। 93 दिनांक 21.5.24. ~~वेगू~~
एवं श्रीमान तहसीलदार सा. वेगू के आदेश। क्रमांक। मू.अ.।
2024। 1688 दिनांक 24.5.24. की पालना में वाद सूचना वादी.
प्रतिवादी आदेश में अंकित ग्राम विद्यौर को आ.नं. $\frac{1831}{134}$
रकबा 1.08 हेक्ठर भूमि को पत्थरगढ़ी राजस्व रिकॉर्ड
वसामलात मोंतखिनादेह एवं पत्थर रकबा विद्यौर मोठे
पर पहुंचा !


मोठे पर ग्राम विद्यौर की वादीगणकी आराजी
नम्बर $\frac{1831}{134}$ रकबा 1.08 हेक्ठर भूमि खातेदारी भूमि की
पत्थरगढ़ी वन्दोबस्ती मू प्रबन्ध नक्शे एवं राजस्व रिकॉर्ड
अनुसार आराजी नम्बर 27. किल्ला आ.चाठ का आधार मानकर
जरीय चलाकर नपती करते हुए आराजी के चारों कोनों
पर पत्थर लगवाये गये। उक्त आराजी के पूर्वी दिशा में
अन्य पड़ोसी खातेदार नारायण पिता जगन्नाथ कुमवत का.अं.
कब्जा हीना पाया गया। मोठे पर किसी भी आराजी में
बिना किसी दखल-अब्दाजी के पत्थरगढ़ी कार्य सम्पन्न
किया गया !

मोठे पर उपस्थित मोंतखिनादेह एवं वादी। प्रतिवादी
के दस्ताक्षर मिशानी निये गये।

 जयपाल
पुहलपद

सुनिहित

 31/5/24.
जिरी. (मू.अ.)
विद्यौर


म.अ. विद्यौर

नारायण फा.ल