

न्यायालय सहायक कलक्टर एवं पदेन उपखण्ड अधिकारी
पीपाड़ शहर जिला जोधपुर ग्रामीण

पीठासीन अधिकारी, श्री दूदाराम हुड्डा आर.ए.एस.

राजस्व वाद संख्या - 23/2024

जीसीएमएस सं. - 2024/67

--: वादी :-

बनाम

--: प्रतिवादीगण :-

रूगाराम पुत्र नारायणराम जाति
विश्वनोई निवासी कोसाणा तहसील
पीपाड़ शहर जिला जोधपुर।

1. छोगाराम पुत्र जगाराम
 2. जीयाराम पुत्र जगाराम
 3. महीराम पुत्र जगाराम
 4. सीयाराम पुत्र जगाराम
 5. कानाराम पुत्र किस्तुरराम
 6. बाबुलाल पुत्र किस्तुरराम
 7. किशनाराम पुत्र धूलाराम
 8. मुकनाराम पुत्र हरदेवराम
 9. सुखाराम पुत्र पनाराम
 10. सोनाराम पुत्र बीजाराम
- सभी जातियान विश्वनोई निवासीगण
कोसाणा तहसील पीपाड़ शहर जिला
जोधपुर।
11. सरकार जरिये तहसीलदार पीपाड़
शहर जिला जोधपुर।

राजस्व वाद अन्तर्गत धारा 53,188 राजस्थान काश्तकारी अधिनियम 1955

दर्ज तारीख :- 19.02.2024


उपस्थित अधिवक्ता :-

1. श्री ओमप्रकाश कच्छावाह, अधिवक्ता वादी
2. श्री राजेन्द्र देवड़ा अधिवक्ता प्रतिवादी सं. 6, 7, 8, 9.


निर्णय

दिनांक : 08.08.2024

वकील मय वादी ने एक राजस्व वाद पत्र अन्तर्गत धारा 53, 188 राजस्थान काश्तकारी अधिनियम 1955 के तहत इस आशय का पेश किया है कि ग्राम कोसाणा तहसील पीपाड़ शहर की राजस्व सीमा में कृषि भूमि खसरा नम्बर 485 क्षेत्रफल 2.5807 हैक्टेयर किस्म बारानी प्रथम, खसरा नम्बर 486 क्षेत्रफल 1.5047 हैक्टेयर किस्म बारानी प्रथम भूमियां आई हुई है जिसको आगे वाद पत्र में वादग्रस्त आराजी के नाम से सम्बोधित किया जायेगा। वादग्रस्त आराजी खसरा नम्बर 485 के वादी व प्रतिवादीगण अभिलिखित सहखातदार काश्तकार है, वादग्रस्त आराजी में वादी का 37/72 वां हिस्सा, प्रतिवादी संख्या एक का 1/48 वां हिस्सा, प्रतिवादी संख्या दो का 1/48 वां हिस्सा, प्रतिवादी संख्या तीन का 1/48 वां हिस्सा, प्रतिवादी संख्या चार का 1/48 वां हिस्सा, प्रतिवादी संख्या पांच का 1/24 वां हिस्सा, प्रतिवादी संख्या छः का 1/24 वां हिस्सा, प्रतिवादी संख्या सात का 1/180 वां हिस्सा, प्रतिवादी संख्या आठ का 19/180 वां हिस्सा, प्रतिवादी संख्या नौ का 1/8 वां हिस्सा, प्रतिवादी संख्या दस का 1/12 वां हिस्सा निहित है। माफिक हक हिस्से अनुसार


उपखण्ड अधिकारी
पीपाड़ शहर (जोधपुर)

वादी व प्रतिवादी संख्या एक से दस अलग अलग काबिज होकर अलग अलग काश्त कार्य करते आये है एवं उपयोग व उपभोग करते आये है। वादग्रस्त आराजी खसरा नम्बर 486 के वादी व प्रतिवादीगण अभिलिखित सहखातदार काश्तकार है वादग्रस्त आराजी में वादी का 41/80 वां हिस्सा, प्रतिवादी संख्या एक का 1/48 वां हिस्सा, प्रतिवादी संख्या दो का 1/48 वां हिस्सा, प्रतिवादी संख्या तीन का 1/48 वां हिस्सा, प्रतिवादी संख्या चार का 1/48 वां हिस्सा, प्रतिवादी संख्या पांच का 1/24 वां हिस्सा, प्रतिवादी संख्या छः का 1/24 वां हिस्सा, प्रतिवादी संख्या सात का 9/160 वां हिस्सा, प्रतिवादी संख्या आठ का 9/160 वां हिस्सा, प्रतिवादी संख्या नौ का 1/8 वां हिस्सा, प्रतिवादी संख्या दस का 1/12 वां हिस्सा निहित है। माफिक हक हिस्से अनुसार वादी व प्रतिवादी संख्या एक से दस अलग अलग काबिज होकर अलग अलग काश्त कार्य करते आये है एवं उपयोग व उपभोग करते आये है। वादग्रस्त भूमि पर वादी के बंट व कब्जेकाश्त की भूमि के चारों तरफ पक्की दीवार निर्मित की हुई है, प्रतिवादी सुखाराम के बंट में सुखाराम का मकान बना हुआ है। प्रतिवादी छोगाराम, जीयाराम, महिराम, शियाराम, सोनाराम, बाबुलाल, किशनाराम मुकनाराम, किशनाराम व वादी के बाड़े बने हुए है। वादग्रस्त आराजी का आज से करीब पचास वर्षों पहले आपसी सहमती से मौके पर बंटवाड़ा हो रखा है एवं माफिक हक हिस्से अनुसार वादी एवं प्रतिवादीगण अलग अलग काबिज होकर अलग अलग काश्त कार्य एवं उपयोग उपभोग करते आये है, मौके पर कब्जेकाश्त अनुसार ही बंटवाड़ा किया जावे। वादग्रस्त आराजी पर वादी व प्रतिवादी संख्या एक से दस का माफिक हक हिस्सा अनुसार अलग अलग कब्जा काश्त है एवं वादी व प्रतिवादीगण अलग अलग काबिज होकर अलग अलग काश्त कार्य करते आये है लेकिन राजस्व रेकर्ड में वादग्रस्त आराजी सयुक्त खातेदारी में दर्ज है एवं अविभाजित कृषि भूमि है जिसका आज दिन तक कानून अनुसार माप व सीमांकन के बंटवाड़ा किया हुआ नहीं है इसलिए वादग्रस्त आराजी का माप व सीमांकन के बंटवाड़ा करवाकर वादग्रस्त आराजी वादी के हक हिस्से व कब्जे काश्त की भूमि वादी बंटवाड़ा में प्राप्त करने का अधिकारी है वादग्रस्त आराजी का माप व सीमांकन के बंटवाड़ा किया जाकर वादी व प्रतिवादीगण के हक हिस्से अनुसार भूमि बंटवाड़ा में रखी जावे एवं अलग से लगान कायम किया जावे। इस पर यह वाद बाबत बंटवाड़ा का पेश है। वादी द्वारा प्रतिवादी संख्या एक से दस से निवेदन किया कि वादग्रस्त आराजी का माफिक हक हिस्सानुसार एवं मौके पर कब्जे काश्त अनुसार तहसील कार्यालय मे चलकर कानून अनुसार बंटवाड़ा करवा लेते है, लेकिन प्रतिवादी संख्या एक से दस द्वारा हमेशा टालमटोल की जा रही है व दिनांक 11.02.2024 को प्रतिवादी संख्या एक से दस ने वादी को ऐलानिया कहा कि वादग्रस्त आराजी का बंटवाड़ा नहीं करेगे एवं मौके की किमती भूमि पर कब्जा कर लेगे जबकि प्रतिवादी संख्या एक से दस को ऐसा करने का कोई विधिक अधिकार प्राप्त नहीं है जिन्हें न्यायहित में जरिये स्थायी निषेधाज्ञा के रोका जाना अतिआवश्यक व लाजमी है इस पर यह वाद बाबत बंटवाड़ा व स्थायी निषेधाज्ञा का पेश है। इस्तदुआ वादीगण निम्न प्रकार से है :- वादी के पक्ष में एवं प्रतिवादी संख्या एक से दस के विरुद्ध बंटवाड़ा की डिकी इस आशय की सादिर फरमायी जावे कि ग्राम कोसाणा में स्थित वादग्रस्त आराजी खसरा नम्बर 485 क्षेत्रफल 2.5807 हैक्टेयर व खसरा नम्बर 486 क्षेत्रफल 1.5047 हैक्टेयर भूमि का मौके पर कब्जेकाश्त अनुसार माप व सीमांकन के बंटवाड़ा किया जाकर वादी के हक हिस्से व कब्जे वाली भूमि वादी के बंट में रखी जावे एवं अलग से



 उपायुक्त अविभाजित
 निवास कार (कोसाणा)

तरमीम की जाकर अलग लगान कायम किये जाने की डिक्री सादिर फरमावें। वादी के पक्ष में एवं प्रतिवादी सं. एक से दस के विरुद्ध स्थाई निषेधाज्ञा की डिक्री इस आशय की सादिर फरमायी जावें कि वादी के बंट व हिस्से में आई भूमि पर प्रतिवादी सं. एक से दस न तो स्वयं दखलअंदाजी उत्पन्न करें न किसी अन्य से करावें। अन्य अनुतोष हो हित वादी हो वादी के पक्ष में अता फरमावें।

वादीगण के वाद को दर्ज रजिस्टर कर प्रतिवादीगण को नोटिस जारी किये गये। प्रतिवादी सं. 1 से 5 व 10 के सम्मन पूर्व में बाद तामिल अनुपस्थित रहने पर उनके विरुद्ध एकपक्षीय कार्यवाही अमल में लायी गयी। प्रतिवादी सं. 6, 7, 8, 9, की ओर से अधिवक्ता राजेन्द्र देवडा ने वकालतनामा व एडमिटेड जवाब प्रस्तुत जिसमें बताया कि अगर प्रकरण में प्राथमिक डिक्री जारी की जाती है कोई आपत्ति नहीं है। प्रतिवादी सं. 11 तहसीलदार पीपाड़ शहर को प्रकरण में बाई मिट्स एण्ड बाउण्ड्स अनुसार बंटवाड़ा प्रस्ताव प्रस्तुत करने हेतु प्राथमिक डिक्री दिनांक 16.05.2024 को जारी की गयी।

वादीगण का वाद अन्तर्गत धारा 53, 188 राजस्थान काश्तकारी अधिनियम 1955 के तहत वादी के वाद पत्र के अनुसार ग्राम कोसाणा के खसरा नम्बर 485 व 486 में वादीगण एवं प्रतिवादीगण का 1/2 हिस्सा एवं उनके कब्जे काश्त का माप व सीमांकन का बंटवाड़ा किया उचित प्रतीत होता है। अतः तहसीलदार पीपाड़ शहर को आदेश दिया जाता है कि वादग्रस्त आराजी मौजा कोसाणा के खसरा 485 व 486 में वादीगण एवं प्रतिवादीगण के मध्य बाई मिट्स एण्ड बाउण्ड्स व मौके पर कब्जा काश्त का ध्यान रखते हुए राजस्थान मू. राजस्व अधिनियम 1959 के नियम 18 से 22 की अक्षरशः पालना करते हुए प्राथमिक डिक्री की पालना रिपोर्ट प्रस्तुत करें। इस आशय की प्राथमिक डिक्री दिनांक 16.05.2024 जारी की गयी।

वकील वादी ने प्रार्थना पत्र अन्तर्गत धारा 06 नियम 17 सपठित धारा 151 सीपीसी पेश कर निवेदन किया है कि वादग्रस्त भूमि के बीच में खसरानम्बर 483 रकबा 0.0081 हैक्टर किस्म गै.मु.बेरा व खसरानम्बर 0.0728 हैक्टर किस्म गै.मु.बेरा आई हुई हैं। बेरा वाली भूमि मौके पर समतल की हुई है तथा कूएं के मौके पर कोई आलामात नहीं है दोनो कूएं वाली भूमि वादी के बंट में रखी हुई है जिस पर वादी का ही कब्जा व उपयोग उपभोग चला आ रहा है। वाद पत्र टाईप करते समय माननीय भूलवंश उक्त दोनो खसरान् को वादग्रस्त भूमि के रूप में नहीं दर्शाया है इसलिए न्यायहित में निवेदन है कि वाद पत्र में संशोधन किया जाकर वादपत्र के पद सं. 1 में खसरा नम्बर 483 रकबा 0.0081 हैक्टर गै.मु.बेरा व खसरा नम्बर 484 रकबा रकबा 0.0728 किस्म गै.मु.बेरा को भी वादग्रस्त भूमि के नाम से सम्बोधित किया जावें व अनुतोष में भी वादग्रस्त आराजी खसरा नम्बर 485, 486 के साथ साथ खसरानम्बर 483, 484 के बंटवाड़े की डिक्री सादिर फरमावें। अतः प्रार्थना पत्र स्वीकार कर वाद पत्र संशोधन की अनुमति प्रदान करावें, जिस पर वकील प्रतिवादी की सहमति पर प्रार्थना पत्र स्वीकार किया जाकर वादपत्र को संशोधित किया गया। व संशोधित प्राथमिक डिक्री पचा जारी किया गया।


 क. क. क. क. क. क.
 ग. ग. ग. ग. ग. ग.
 ग. ग. ग. ग. ग. ग.

प्राथमिक डिकी की पालना में तहसीलदार पीपाड शहर मौके पर जाकर बंटवाड़ा प्रस्ताव मय नजरी नक्शा दिनांक 09.07.2024 को पत्रांक भू.अ./2024/1819 द्वारा प्रस्तुत किया। जिसके पैरा सं. 03 के अनुसार वादग्रस्त आराजी का निम्नानुसार विभाजन प्रस्तावित किया।

ग्राम पीपाड शहर


क्र. सं.	सहखातेदार का नाम	खसरा संख्या	रकबा (हेक्टर)	किस्म जमीन	लगान रूपये	शीमाओ का वितरण जहाँ एक ही खसरे को विभाजन किया गया
1	रुगाराम पुत्र नारायणराम जाति विश्वोई सा. देह खातेदार	483	0.0081	गै.पु.बैरा		सालम नम्बर सालम नम्बर सालम नजरी नक्शा अनुसार सालम नजरी नक्शा अनुसार सालम नजरी नक्शा अनुसार
		484	0.0728	गै.पु.बैरा		
		485	1.6018	B I		
		486	0.6330	B I		
		486	0.0299	B I		
2	मुकनाराम पुत्र हरदेवराम कौम विश्वोई सा. देह खातेदार	05	2.3456			सालम प्रस्ताव अनुसार सालम प्रस्ताव अनुसार
		485	0.1051	B I		
3	किशनाराम पुत्र धूलाराम कौम विश्वोई सा. देह खातेदार	486	0.0465	B I		सालम प्रस्ताव अनुसार
		2	0.1641			
		7	0.5012			

क्र. सं.	सहखातेदार का नाम	खसरा संख्या	रकबा (हेक्टर)	किस्म जमीन	लगान रूपये	शीमाओ का वितरण जहाँ एक ही खसरे को विभाजन किया गया
4	रुगाराम पुत्र नारायणराम 1/3 मुकनाराम पुत्र हरदेवराम 1/3 किशनाराम पुत्र धूलाराम 1/3 कौम विश्वोई सा. देह खातेदार	485	0.0405	B I		सालम प्रस्ताव अनुसार
5	कानाराम पुत्र किस्तुरराम 1/8 बाबूलाल पुत्र किस्तुरराम 1/8 सोनाराम पुत्र बीजाराम 1/4 सुखाराम पुत्र पनाराम 1/4 सीयाराम पुत्र जगाराम 1/16 छोगाराम पुत्र जगाराम 1/16 महीराम पुत्र जगाराम 1/16 जीयाराम पुत्र जगाराम 1/16 कौम विश्वोई सा देह खातेदार	485	0.8333	B I		सालम प्रस्ताव अनुसार सालम प्रस्ताव अनुसार
		486	0.7363	B I		
		2	1.5696			


बंटवाड़ा प्रस्ताव को लेकर दोनो वकूलायो की बहस सुनी गई। वकील उभय पक्ष ने पीडी पालना में तहसीलदार द्वारा पेश विभाजन प्रस्ताव के अनुसार अन्तिम डिकी जारी किये जाने की सहमति प्रदान की। किसी ने भी किसी प्रकार की आपत्ति नहीं जताई। अतः प्राथमिक डिकी की पालना में पेश बंटवाड़ा प्रस्ताव को स्वीकार किया जाकर खाता विभाजन का वाद स्वीकार योग्य होने सं स्वीकार किया जाता है।

आदेश


उपर्युक्त विवेचनोपरांत एतद् द्वारा आदेशित किया जाता है कि मौजा कोसाणा पटवार हल्का कोसाणा भू.अ.नि. कोसाणा तहसील पीपाड शहर के खाता सं. 66 खसरा नम्बर 485 रकबा 2.5807 हैक्टर व खाता सं. 524 खसरा नम्बर 486 रकबा 15047 हैक्टर का विभाजन तहसीलदार द्वारा पेश बंटवाड़ा प्रस्ताव के पैरा सं. 03 के अनुसार किया जाकर सम्बन्धित


तहसीलदार
पीपाड शहर (जोधावाड़ा)

काश्तकारों को संबंधित हिस्से का खातेदार काश्तकार घोषित किया जाता है एवं ग्राम कौसाणा में स्थित वादग्रस्त आराजी खसरा नम्बर 485 रकबा 2.5807 हैक्टर किस्म बारानी प्रथम, खसरा नम्बर 486 रकबा 1.5047 हैक्टर किस्म बारानी प्रथम, खसरा नम्बर 483 रकबा 0.0081 हैक्टर किस्म गौ.मु.बेरा, खसरा नम्बर 484 रकबा 0.0728 हैक्टर किस्म गौ.मु.बेरा भूमि है। मौके पर कब्जे काश्त अनुसार माप एवं सीमांकन के बंटवाड़ा किया जाकर वादी के हक हिस्से व कब्जे वाली भूमि वादी के बंट में रखी जावें एवं अलग से तरमीम की जाकर अलग से लगान कायम किये जावें। तहसीलदार द्वारा पेश बंटवाड़ा प्रस्ताव इस निर्णय का अभिन्न अंग रहेगा। उभय पक्षकारान एवं दूसरे के कब्जे काश्त में किसी प्रकार की दखल-दाजी ना तो स्वयं करे ना किसी अन्य नौकर एजेन्ट/परिचित से करवाये इस अमर आशय की स्थायी निषेधाज्ञा जारी की जाती है। तहसीलदार पीपाड़ शहर राजस्व रेकर्ड में अमल दरामद कर पालना रिपोर्ट पेश करें। तहसीलदार पीपाड़ शहर को पालना हेतु तहरीर जारी हो। उभय पक्षकारान खर्चा अपना अपना वहन करे।


 सहायक कलेक्टर एवं
 पदेन उपखण्ड अधिकारी
 पीपाड़ शहर

निर्णय आज दिनांक 08.08.2024 को मेरे द्वारा लिखवाया जाकर सरे ए इजलास सुनाया गया।


 सहायक कलेक्टर एवं
 पदेन उपखण्ड अधिकारी
 पीपाड़ शहर
 उपखण्ड अधिकारी
 पीपाड़ शहर (सोधपुर)



डिक्री व मुकदमें इत्दादाई
(आर्डर 20, रूल 6-7, जाक्ता दीवानी)
(Civil Procedure Code, Appendix D & 1)

अज अदालत सहायक कलक्टर एवं उपखण्ड अधिकारी पीपाड़ शहर
इजलास श्री दूदाराम हुड्डा R.A.S.
रुगाराम बनाम छोगाराम वगैरा

बाबत 53,188 आर टी एक्ट


राजस्व मूल वाद संख्या 23/2024

मुकदमा आज वारते इनफिसाल कतई रुबरू व वकूलाय हाजरी वकील ओमप्रकाश कच्छावाह कोसाणा मुदई वकील राजेन्द्र देवड़ा मनजानिब मुदायलह पेश होकर हुक्म दिया जाता है कि मौजा कोसाणा पटवार हल्का कोसाणा भू.अ.नि. कोसाणा तहसील पीपाड़ शहर के खाता सं. 66 खसरा नम्बर 485 रकबा 2.5807 हैक्टर व खाता सं. 524 खसरा नम्बर 486 रकबा 15047 हैक्टर का विभाजन तहसीलदार द्वारा पेश बंटवाड़ा प्रस्ताव के पैरा सं. 03 के अनुसार किया जाकर सम्बन्धित काश्तकारों को संबन्धित हिस्से का खातेदार काश्तकार घोषित किया जाता है एवं ग्राम कोसाणा में स्थित वादग्रस्त आराजी खसरानम्बर 485 रकबा 2.5807 हैक्टर किस्म बरानी प्रथम, खसरा नम्बर 486 रकबा 1.5047 हैक्टर किस्म बरानी प्रथम, खसरा नम्बर 483 रकबा 0.0081 हैक्टर किस्म गै.मु.बेरा, खसरा नम्बर 484 रकबा 0.0728 हैक्टर किस्म गै.मु.बेरा भूमि है। मौके पर कब्जे काश्त अनुसार माप एवं सीमांकन के बंटवाड़ा किया जाकर वादी के हक हिस्से व कब्जे वाली भूमि वादी के बंट में रखी जावे एवं अलग से तरमीम की जाकर अलग से लगान कायम किये जावे। तहसीलदार द्वारा पेश बंटवाड़ा प्रस्ताव इस निर्णय का अभिन्न अंग रहेगा। उभय पक्षकारान एवं दूसरे के कब्जे काश्त में किसी प्रकार की दखलन्दाजी ना तो स्वयं करे ना किसी अन्य नौकर एजेन्ट/परिचित से करवाये इस अमर आशय की स्थायी निषेधाज्ञा जारी की जाती है। तहसीलदार पीपाड़ शहर राजस्व रेकॉर्ड में अमल दरामद कर पालना रिपोर्ट पेश करें। अन्तिम डिक्री पर्चा जारी किया जाता है।

लीजशून्यमुवलिकशून्य..... बाबतशून्य..... खर्चा इस मुकदमें के मय सूद व शरद.....शून्य.....फीसदी सालाना आज की तारीख से तारीख वसूलयाबी तक.....शून्य.....को अदा करें।

बसबत मेरे दस्तखत व मुहर अदालत के आज तारीख 08.08.2024 को जारी की गई।

मुहर



दस्तखत.....
ओहदा.....

मुदई	रूपया	पै.	मुदायला	रूपया	पै.
स्टाम्प अरजोदावा स्टाम्प वकालतनामा स्टाम्प वजह स्यूत महनताना वकील खर्चा गवाहान फीस कमिश्नर बाबत इजराय हुकमनामा मुतफरिक			स्टाम्प वकालतनामा स्टाम्प अरजी महनताना वकील खर्चा गवाहान फीस कमिश्नर बाबत इजराय हुकमनामा मुतफरिक		
मीजान.....			मीजान.....		

नोट :- इस खर्चे के फार्म पर फूल खर्चा हर फरीकन का चाहे डिक्री के जरिये दिलाया गया हो या नही दर्ज करना चाहिये।

Handwritten signature and stamp of the District Collector, Pipla, Rajasthan.