

न्यायालय सहायक कलक्टर एवं उपखण्ड अधिकारी, पीपाड़ शहर  
(जिला जोधपुर) राजस्थान

प्राथीगण अधिकारी :- श्री नेमा राम, आर.ए.एस.

राजस्व प्रार्थना पत्र संख्या :- 253/2025

सीएमएस नं. :- 2025/358

बनाम अप्रार्थीगण :-

1. ईशाफाक पुत्र सफी मोहम्मद जाति  
तेली मुसलमान निवासी घोड़ावट
2. असकर पुत्र जवरुदीन
3. समसुदीन पुत्र जवरुदीन  
जातियान तेली मुसलमान  
निवासीगणा टालनपुर तहसील  
मेड़ता सिटी जिला नागौर
4. सरपंच/ग्राम विकास अधिकारी  
ग्राम पंचायत खवासपुरा
5. भूमिधारी जरिये तहसीलदार  
पीपाड़ शहर

प्राथीगण :-

1. मेहताब पुत्र गिरधारीराम
  2. तेजाराम पुत्र गिरधारीराम
  3. बुधाराम पुत्र गिरधारीराम
- जातियान राईका निवासीगण  
घोड़ावट तहसील पीपाड़ शहर

राजस्व प्रार्थना पत्र अन्तर्गत धारा 212 राजस्थान काश्तकारी अधिनियम

उपस्थित अधिवक्ता :

दर्ज दिनांक :- 22/07/2025

श्री ओमप्रकाश कच्छावाह प्राथीगण की ओर से ।

श्री रामदयाल चौधरी अप्रार्थी संख्या 01 से 03 की ओर से ।


निर्णय

दिनांक :- 24/12/2025

प्राथीगण ने एक ने राजस्व प्रार्थना अन्तर्गत धारा 212 राजस्थान काश्तकारी अधिनियम के तहत पेश किया जिसका संक्षिप्त विवरण इस प्रकार है कि प्राथीगण ने न्यायालय में एक वाद बाबत स्थायी निषेधाज्ञा एवं तरमीम दुरुस्ती हेतु पेश कर दिया है। प्राथीगण वादीगण ग्राम घोड़ावट के स्थायी मूल निवासी है। ग्राम घोड़ावट की राजस्व सीमा में खसरा नम्बर 804/10 रकबा 15 बीघा भूमि आई हुई है जिसके सर्वे रिसर्वे (पुर्नसेटलमेन्ट) में नये खसरा नम्बर 713 क्षेत्रफल 2.4467 हैक्टेयर है। उक्त भूमि की सबूत में नकल जमाबन्दी व नक्शा की प्रमाणित प्रति संलग्न पेश है। ग्राम घोड़ावट की राजस्व सीमा में खसरा नम्बर 714 क्षेत्रफल 1.2555 हैक्टेयर किस्म बारानी, खसरा नम्बर 704 क्षेत्रफल 0.4855 हैक्टेयर किस्म बारानी खसरा नम्बर 716 क्षेत्रफल 8.8977 हैक्टेयर किस्म गै.मु. चारागाह व खसरा नम्बर 701 क्षेत्रफल 16.6226 हैक्टेयर किस्म गै.मु. चारागाह भूमि आई हुई है जिसके सर्वे-रिसर्वे (पुर्नसेटलमेन्ट) से पहले मूल खसरा नम्बर 804 था, उक्त वादग्रस्त आराजी भूमि की सबूत में नकल जमाबन्दी व नक्शा की प्रमाणित प्रति संलग्न पेश है। मूल खसरा नम्बर 804 में वादीगण के पिता गिरधारीराम की आवटनसुदा भूमि 15 बीघा है। जिस पर वादीगण के रहवासीय मकान बने हुए है। मेड़-बकरियों को बाँधने हेतु बाड़े वगैराह बनाये हुए है शेष भूमि में काश्त कार्य करके अपने परिवार का पालन पोषण करते आये है। वादग्रस्त भूमि पर प्राथीगण का मालिक की हैसियत से स्थापित कब्जा काश्त व उपयोग उपभोग बिना किसी रोक टोक के निर्बाद रूप से चला आ रहा है प्राथीगण की वादग्रस्त भूमि खसरा नम्बर 713 के मौके पर पड़ोस उत्तर में- चारागाह भूमि खसरा नम्बर 716 की भूमि है। दक्षिण में चारागाह भूमि खसरा नम्बर 701 की भूमि है, जिसके पहले मूल खसरा नम्बर 804 की चारागाह भूमि है। पूर्व में चारागाह भूमि है। पश्चिम में आम रास्ता सड़क खसरा नम्बर 715 है। उपरोक्त वर्णित पड़ोसियान के मध्य स्थित भूमि पर प्राथीगण का कब्जाकाश्त पीढीयों से चला आ रहा है। जिसको संलग्न नजरी नक्शों में मार्क अ. ब. स. द. के मध्य दर्शाया गया है। अभी हाल ही में हुए सर्वे-रिसर्वे (पुर्नसेटलमेन्ट) में वादग्रस्त भूमि की नक्शों में गलत तरमीम कर दी गई है। तरमीम शुद्धि हेतु प्राथीगण ने न्यायालय के समक्ष एक अलग से

सहायक कलक्टर एवं  
उपखण्ड अधिकारी  
पीपाड़ शहर, जोधपुर


प्रार्थना पत्र पेश कर दिया है। मूल खसरा नम्बर 804 के किसी भी भाग पर पीरबक्स पुत्र कब्जा का कब्जा काश्त नहीं होते हुए भी खसरा नम्बर 804 में से 07 बीघा 10 बिस्वा मूमि व 03 बीघा मूमि सरासर गलत तरीके से आवंटन करवाकर गलत तरीके से राजस्व रिकॉर्ड में अमल दरामद करवा दिया है जबकि पीरबक्स ग्राम घोडावट का निवासी ही नहीं है। पीरबक्स अन्यत्र जगह का निवासी होगा, जिसका खसरा नम्बर 804 के किसी भी भाग पर कोई कब्जा नहीं रहा है। पीरबक्स का खसरा नम्बर 804/4 व 804/18 की मूमि पर कब्जा नहीं होते हुए भी राजस्व रिकॉर्ड में हुए गलत अमल दरामद की आड़ में उक्त मूमि पीरबक्स ने जरिये दानपत्र के अप्रार्थी संख्या एक से तीन के पक्ष में करवा दी है। उक्त खसरा नम्बर 804 के लड्डा नक्शा में तरमीम की हुई नहीं है। खसरा नम्बर 804/4 जिसके नये खसरा नम्बर 714 पर अप्रार्थी संख्या एक से तीन का कमी भी कब्जाकाश्त नहीं रहा है। खसरा नम्बर 804/18 जिसके नये खसरा नम्बर 704 पर अप्रार्थी संख्या एक से तीन का 11 बीघा मूमि पर कब्जा है एवं मौके पर बाजरी की फसल बोई हुई है। ऑनलाईन नक्शे में तरमीम करते समय एवं पुर्नसेटलमेन्ट में वादग्रस्त मूमि खसरा नम्बर 714 व 704 की सरासर गलत तरमीम की गई है जिसे निरस्त फरमाई जावें। अमी हाल ही में हुए सर्वे-रिसर्वे (पुर्नसेटलमेन्ट) के पर्चा नोटिस वादीगण को प्राप्त नहीं हुए है प्रार्थीगण के बाले बाले ही सर्वे टीम ने ऑफिस में बैठे बैठे ही मौके पर किसी प्रकार का मौक्तिक सत्यापन किये बिना गुगल मैप नक्शे को आधार बनाकर वादग्रस्त मूमि सरासर गलत तरमीम की गई है। वादग्रस्त मूमि की गलत तरमीम के पश्चिम में खसरा नम्बर 716 गै मु चारागाह व खसरा संख्या 714, 701 की मूमि की गलत तरमीम की गई है जिस तरमीम को निरस्त फरमाई जावें एवं प्रार्थीगण के कब्जेकाश्त अनुसार ही नक्शे में तरमीम की जायें। प्रार्थीगण का खसरा नम्बर 716 व 714, 701 की मूमि पर आम रास्ता तक कब्जाकाश्त चला आ रहा है इसलिए वादग्रस्त मूमि की तरमीम प्रार्थीगण के कब्जेकाश्त अनुसार ही की जाकर पुर्नसेटमेंट व ऑनलाईन में की गई गलत तरमीम को निरस्त फरमायें। प्रार्थीगण का उपर अंकित पड़ौसियान के मध्य मौके पर कब्जाकाश्त व उपयोग उपभोग चला आ रहा है। उसी अनुसार तरमीम दुरुस्त की जावें। वादग्रस्त मूमि की गलत तरमीम हो जाने से वादग्रस्त मूमि में बने रहवासीय मकान व बाड़े खसरा नम्बर 716 व 714, 701 की मूमि में आ रहे है इसलिए वादग्रस्त मूमि खसरा नम्बर 713 की तरमीम प्रार्थीगण के मौके पर कब्जेकाश्त अनुसार ही की जावें। वादग्रस्त मूमि खसरा नम्बर 713 क्षेत्रफल 2.4467 हैक्टेयर मूमि पर प्रार्थीगण का कब्जेकाश्त अनुसार एवं मौके से प्रार्थना पत्र पेश कर रखा है। दिनांक 15.07.2025 को अप्रार्थी संख्या एक जे.सी.बी. मशीन लेकर प्रार्थीगण की कब्जेकाश्त की वादग्रस्त मूमि खसरा नम्बर 713 पर आया एवं जे.सी.बी मशीन से सफाई करने लगा जिस पर वादीगण ने प्रतिवादी की जेसीबी मशीन रुकवाकर कहा कि आप हमारी पीढीयों से कब्जेकाश्त की मूमि में जे.सी.बी. मशीन क्यों चला रहे हो जिस पर अप्रार्थी संख्या एक ने प्रार्थीगण को ऐलानिया धमकी दी कि हमारे खसरा नम्बर 714 की तरमीम हो रखी है इसलिए तरमीम अनुसार ही अप्रार्थी संख्या एक से तीन खसरा नम्बर 714 पर जबरन कब्जा करके रहेंगे। जिस पर प्रार्थीगण ने अप्रार्थी संख्या एक से समझाईस की कि प्रार्थीगण की वादग्रस्त मूमि के पश्चिम में आम रास्ता सडक तक स्थित है जिस पर आपका कमी भी कब्जा नहीं रहा है आप लोग गलत जेसीबी मशीन चलाने का एवं वादीगण को बेदखल करने का कोई विधिक अधिकार प्राप्त नहीं है आप अप्रार्थी संख्या एक से तीन का खसरा नम्बर 804 व 701 की 11 बीघा मूमि पर एक चक में कब्जा है। जिस पर अप्रार्थी संख्या एक ने ऐलानिया धमकी दी कि मौका मिलते ही वादीगण की कब्जेकाश्त की वादग्रस्त मूमि पर जबरन कब्जा करके रहेगा। खसरा नम्बर 714 का अजनबी व्यक्तियों को बेचान हस्तान्तरण करके रहेंगे, जबकि अप्रार्थी संख्या एक से तीन को ऐसा करने कोई विधिक अधिकार प्राप्त नहीं है जिन्हें न्यायहित में जरिये स्थायी निषेधाज्ञा के रोका जाना अति आवश्यक व लाजमी है। प्रथमदृष्ट्या मामला व सुविधा का संतुलन प्रार्थीगण के पक्ष में है क्योंकि वादग्रस्त आराजी प्रार्थीगण की पैतृक सहदायगी कृषि मूमि है जिसमें प्रार्थीगण के रहवासीय मकानात् एवं बाड़े बने हुए है वादग्रस्त मूमि नजरी नक्शे में दर्शाये मार्क अ, ब, स. द पर प्रार्थीगण का उनके पिता के समय से स्थापित कब्जा व उपयोग उपभोग मालिक की हैसियत से चला आ रहा है अगर ऑन लाईन हुई तरमीम एवं सर्वे-रिसर्वे में हुई गलत तरमीम की आड़ में अप्रार्थी संख्या एक से तीन ने प्रार्थीगण की वादग्रस्त मूमि पर जबरन कब्जा कर लिया तो एवं प्रार्थीगण को बेदखल कर दिया तो प्रार्थीगण को अपूर्णाय क्षति होगी जिसका मूल्यांकन रूपयो पैसो में आंका नहीं जा सकेगा एवं प्रार्थीगण के जायज खातेदारी अधिकारों का हनन होगा। अतः अस्थायी निषेधाज्ञा प्रार्थना पत्र मय शपथ पत्र के पेश कर न्यायालय से विनम्र निवेदन है कि राजस्व मूल वाद के विचारण के दौरान एवं अन्तिम

  
सहायक कलेक्टर एवं  
उपखण्ड अधिकारी  
बीपाड़ शहर (जोधपुर)

निर्णय तक प्रार्थीगण के हक में एवं अप्रार्थीगण के विरुद्ध इस आशय की अस्थायी निषेधाज्ञा सादिर फरमाई जावें कि ग्राम घोडावट की राजस्व सीमा में स्थित वादग्रस्त भूमि खसरा नम्बर 713 क्षेत्रफल 2.4467 हेक्टेयर भूमि जो प्रार्थना पत्र के पद संख्या चार में वर्णित पडौसियान के मध्य स्थित है, के उपयोग उपभोग में अप्रार्थीगण न तो स्वयं किसी प्रकार की दखलन्दाजी पैदा करे न किसी अन्य से करावे, खसरा नम्बर 713 की गलत तरमीम की गई है जिसे निरस्त फरमाया जावें एवं प्रार्थीगण के कब्जेकाशत अनुसार खसरा नम्बर 713 की तरमीम दुरुस्त फरमावें, खसरा नम्बर 714 व खसरा नम्बर 701, 716 की तरमीम निरस्त फरमाई जाकर प्रार्थीगण के कब्जे अनुसार ही खसरा नम्बर 713 की तरमीम दुरुस्त की जावें राजस्व रेकॉर्ड एवं मौके की यथास्थिति अप्रार्थीगण बनाये रखें। अप्रार्थीगण वादग्रस्त भूमि खसरा नम्बर 714 की गलत तरमीम की आड़ में खसरा नम्बर 714 का बैचान हस्तान्तरण इत्यादि नहीं करें। अन्य अनुतोष जो हित प्रार्थीगण हों प्रार्थीगण के में अता फरमावें।

हमने राजस्व प्रार्थना पत्र को दर्ज रजिस्टर किया। अप्रार्थीगण को समन जारी किये गये। पूर्व में उक्त प्रार्थना पत्र में दिनांक 22/07/2025 को अस्थाई अन्तरिम निषेधाज्ञा जारी की गई थी।

अप्रार्थी संख्या 01 से 03 की ओर से अधिवक्ता रामदयाल चौधरी ने जवाब पेश किया जिसके अनुसार ग्राम घोडावट की राजस्व सीमा में अप्रार्थी संख्या एक से तीन की भूमि खसरा नंबर 714 क्षेत्रफल 1.2555 हेक्टेयर किस्म बारानी आई हुई है। उक्त भूमि अप्रार्थी संख्या एक से तीन के पूर्वज के नाम से आवंटनशुदा भूमि रही है। प्रार्थीगण ने वादग्रस्त भूमि खसरा नंबर 713 के गलत पडौस अंकित किये है। उक्त भूमि खसरा नंबर 713 के पश्चिम में आम रास्ता सड़क खसरा नंबर 715 नही होकर खसरा नंबर 701 की भूमि है। सर्वे रिसर्वे की वादग्रस्त भूमि की तरमीम कब्जें अनुसार हो रखी है। प्रार्थीगण सर्वे रिसर्वे की आड़ में अपनी भूमि खसरा नंबर 713 को सड़क पर बताकर तरमीम करवाना चाहते है जिनका प्रार्थीगण को कोई विधिक अधिकार प्राप्त नहीं है। अप्रार्थी संख्या एक से तीन की भूमि 714 वर्तमान तरमीम अनुसार मौके पर विद्यमान है। उक्त भूमि में अप्रार्थी संख्या एक से तीन के पूर्वज पीरबक्स पुत्र कुम्बक्स काबिज थे तथा उक्त भूमि में भेड पालन इत्यादि कर अपना जीवन यापन करते थे तथा उनके लगातार निर्बाध कब्जे के आधार पर उक्त भूमि का आवंटन पीरबक्स के नाम किया गया। अप्रार्थी संख्या एक से तीन अपने पूर्वज के साथ ही निवास करते आये है। पीरबक्स से उक्त भूमि खसरा नंबर 714 अप्रार्थी संख्या एक से तीन को प्राप्त हुई। इस प्रकार अप्रार्थी संख्या एक से तीन उक्त खसरा नंबर 714 पर चिरकाल से काबिज है तथा अपने उपयोग उपभोग में लेते आ रहे है। उक्त खसरा नंबर 714 की तरमीम सम्वत् 2081 के सर्वे अनुसार अप्रार्थी संख्या एक से तीन के कब्जे की भूमि पर सही व विधिवत रूप से की गई है जिसको प्रार्थीगण निरस्त करवाने के कतई अधिकारी नहीं हैं। प्रार्थीगण का कमी भी खसरा नंबर 714 पर कब्जा नहीं रहा है। उक्त भूमि अप्रार्थी संख्या एक से तीन के कब्जे काशत की भूमि है जिस पर आज दिनांक तक अप्रार्थी संख्या एक से तीन काबिज होकर काशत करते आ रहे है तथा अपने उपयोग उपभोग में लेते आ रहे है। सर्वे रिसर्वे की तरमीम कब्जे की जांच कर की गई है एव मौके पर कब्जे अनुसार की गई है जिसे प्रार्थीगण निरस्त करवाने के कतई अधिकारी नही है। प्रार्थीगण येन केन प्रकारेण अपनी भूमि को रास्ते के पास गलत तरमीम करवाना चाहते है जिनका प्रार्थीगण को कोई विधिक अधिकार नहीं है। प्रार्थीगण के रहवासीय मकान बाडे कतई खसरा नंबर 714 की भूमि में नहीं है। वादग्रस्त भूमि खसरा नंबर 714 की तरमीम अप्रार्थी संख्या एक से तीन के कब्जे अनुसार सही हो रखी है। अप्रार्थी संख्या एक से तीन का भूमि खसरा नंबर 714 पर अपने पूर्वज के समय से कब्जा रहा है जहां प्रार्थीगण का एक इंच भूमि पर कब्जा नहीं है। दिनांक 15.7.2025 को अप्रार्थी संख्या एक प्रार्थीगण से मिलें ही नहीं तो धमकियों देने का प्रश्न ही पैदा नहीं होता है। प्रार्थीगण का खसरा नंबर 714 पर कमी कब्जा ही नही रहा है तो बेदखल करने की धमकियों देने की बात अपने आप में दखलअंदाजी पैदा करने व स्थायी निषेधाज्ञा प्राप्त करने के कतई अधिकारी नहीं है। कोई भी व्यक्ति किसी अन्य खसरे के खातेदार के विरुद्ध स्थायी निषेधाज्ञा प्राप्त करने का अधिकार नहीं है। यहां पर यह अंकित करना आवश्यक है कि प्रार्थीगण ने उक्त वाद धारा 188 राजस्थान काशतकारी अधिनियम व धारा 131 राजस्थान भू-राजस्व अधिनियम के तहत प्रस्तुत किया है जबकि एलआर एक्ट व टीनेसी एक्ट एक वाद के जरिये साथ साथ नहीं चल सकते है। इस बिनाय पर भी उक्त वाद खारिज किये जाने योग्य है। भूमि खसरा नंबर 714 की तरमीम अप्रार्थी संख्या एक से तीन के कब्जें अनुसार सही हो रखी है जहां आज भी अप्रार्थी संख्या एक से तीन का कब्जा चला आ

  
सहायक कमिश्नर एव  
उपखण्ड अधिकारी  
गोवाड शहर (जोधपुर)

रहा है जिसमें प्रार्थीगण का एक इंच भूमि पर कब्जा नहीं है ऐसी स्थिति में प्रार्थीगण को न्यायहित में खसरा करने का प्रश्न ही उत्पन्न नहीं होता है। प्रार्थीगण ने उक्त पद कारण उत्पन्न नहीं हुआ है इसलिए वाद कारण के अभाव में उक्त वाद खारिज किया जावे। प्रार्थीगण नंबर 714 की तरमीम अप्रार्थी संख्या एक से तीन के कब्जे अनुसार सही हो रखी है जहां आज भी अप्रार्थी संख्या एक से तीन का कब्जा चला आ रहा है जिसमें प्रार्थीगण का एक इंच भूमि पर कब्जा नहीं है इसलिए प्रार्थीगण का प्रार्थना पत्र भारी कोष्ट लगाकर खारिज किया जावे। अतः जवाब दावा मय शपथपत्र के पेश कर निवेदन है कि प्रार्थीगण द्वारा प्रस्तुत प्रार्थना पत्र बनावटी, आधारहीन, गलत तथ्यों पर आधारित होने से काबिल खारिज फरमाने योग्य है जो खारिज फरमाया जावे।

वकील प्रार्थीगण ने अन्तर्गत आदेश 8 नियम 9 सपठित धारा 151 सी.पी.सी. पेश किया जिसके अनुसार अप्रार्थी संख्या 01 से 03 ने प्रार्थना पत्र से हटकर अपने जवाब जवाब प्रार्थना पत्र में अतिरिक्त कथन व नये तथ्य अंकित किये हैं जिनका न्यायहित में जवाबुल जवाब प्रार्थना पत्र के जरिये खण्डन किया जाना अति आवश्यक व लाजमी है नहीं तो न्यायालय हाजा के समक्ष वास्तविक स्थिति प्रकट नहीं हो सकेगी इसलिए न्यायहित में जवाबुल जवाब प्रार्थना पत्र के जरिये अतिरिक्त कथन व नये तथ्यों का खण्डन किया जाना आवश्यक व लाजमी है नहीं तो अतिरिक्त तथ्य व नये कथन प्रार्थीगण के विरुद्ध पढ़े जायेंगे। अप्रार्थी संख्या एक से तीन ने अपने जवाब प्रार्थना पत्र में प्रार्थना पत्र से हटकर अतिरिक्त कथन / नये तथ्य अंकित किये कि खसरा नम्बर 714 अप्रार्थी संख्या एक से तीन के पूर्वज के नाम से आवंटनसुदा भूमि है। प्रार्थीगण ने वादग्रस्त भूमि खसरा नम्बर 713 के गलत पडौस अंकित किये हैं। सर्व-रिसर्व की वादग्रस्त भूमि की तरमीम कब्जे अनुसार हो रखी है। खसरा नम्बर 713 को सड़क पर बताकर तरमीम करताना चाहते हैं। खसरा नम्बर 714 तरमीम अनुसार मौके पर विद्यमान है पूर्वज पीरबक्स पुत्र कुम्बक्स काबिज थे तथा उक्त भूमि में मेड़ पालन इत्यादि कर अपना जीवन यापन करते थे। कब्जे के आधार पर उक्त भूमि का आवंटन पीरबक्स के नाम किया गया अप्रार्थी संख्या एक से तीन अपने पूर्वज के साथ ही निवास करते हैं। अप्रार्थी संख्या एक से तीन उक्त खसरा नम्बर 714 पर चिरकाल से काबिज है। प्रार्थीगण का कमी भी खसरा नम्बर 714 पर कब्जा नहीं रहा है। प्रार्थीगण के रहवासीय मकान बाड़े कतई खसरा नम्बर 714 की भूमि में नहीं है प्रार्थीगण का खसरा नम्बर 714 पर कमी कब्जा नहीं रहा है। कोई भी व्यक्ति किसी अन्य खसरे के खातेदार के विरुद्ध स्थायी निषेधाज्ञा प्राप्त करने का अधिकारी नहीं है। प्रार्थीगण ने वाद धारा 188 राजस्थान काश्तकारी अधिनियम व धारा 131 राजस्थान भू-राजस्व अधिनियम के तहत प्रस्तुत किया है। जबकि एल.आर.एक्ट व टिनेन्सी एक्ट एक वाद के जरिये साथ साथ नहीं चल सकते हैं। व अन्य तथ्य अंकित किये हैं। जिनका न्यायहित में खण्डन किया जाना अति आवश्यक व लाजमी है नहीं तो उक्त गलत नये तथ्य प्रार्थीगण के विरुद्ध पढ़े जायेंगे इसलिए न्यायहित में प्रार्थीगण को जवाबुल जवाब प्रार्थना पत्र पेश करने की अनुमति प्रदान करावे। अप्रार्थी संख्या एक से तीन द्वारा पेश जवाब प्रार्थना पत्र का प्रार्थीगण द्वारा जवाबुल जवाब प्रार्थना पत्र नहीं दिया गया तो न्यायालय के समक्ष वास्तविक स्थिति नहीं आ सकेगी एवं न्याय निर्णय करने में बाधा आयेगी तथा कानूनन प्रार्थीगण को अधिकार है कि गलत तथ्यों का जवाबुल जवाब प्रार्थना पत्र के जरिये खंडन किया जाकर वास्तविक तथ्य न्यायालय हाजा के समक्ष प्रकट किये जा सकें इसलिए न्यायहित में प्रार्थीगण को जवाबुल जवाब प्रार्थना पत्र पेश करने की अनुमति फरमावे। अतः प्रार्थनापत्र मय शपथपत्र पेश कर न्यायालय से विन्म निवेदन है प्रार्थीगण का प्रार्थना पत्र स्वीकार फरमाया जाकर प्रार्थीगण को जवाबुल जवाब प्रार्थना पत्र पेश करने की अनुमति प्रदान करावे, एवं संलग्न जवाबुल जवाब प्रार्थना पत्र को रेकॉर्ड पर लिये जाने का आदेश फरमावे।

वकील प्रार्थीगण द्वारा अन्तर्गत आदेश 8 नियम 9 सपठित धारा 151 सी.पी.सी. स्वीकार किये जाने पर जवाबुल जवाब पेश किया गया जिसके अनुसार खसरा नम्बर 804/4 व खसरा नम्बर 804/18 वाली भूमि नक्शे में पहले तरमीम नहीं थी मौके पर उक्त भूमि पर पीरबक्स का कोई कब्जा नहीं था पीरबक्स ने उक्त दोनो खसरा नम्बर की भूमियां अप्रार्थी संख्या एक से तीन को दान कर रखी है। अभी हाल ही में हुए सर्व-रिसर्व में अप्रार्थी संख्या एक से तीन ने खसरा नम्बर 704 व 714 की गलत तरमीम करवाई है मौके पर खसरा नम्बर 704 पर व खसरा नम्बर 704 के उत्तर व पश्चिम में स्थित चारागाह का प्रार्थना पत्र स्वीकार फरमाया जाकर प्रार्थीगण को जवाबुल जवाब प्रार्थना पत्र पेश करने की अनुमति प्रदान करावे, एवं संलग्न जवाबुल जवाब प्रार्थना पत्र को रेकॉर्ड पर लिये जाने का आदेश फरमावे।

सहायक कलेक्टर एवं  
उपखण्ड अधिकारी  
रीवाज शहर (जोधपुर)




अप्रार्थी संख्या 04 का समन बाद तामिल अनुपस्थित जिस पर उनके विरुद्ध एक पक्षीय कार्यवाही अमल में लाई गई।

अप्रार्थी संख्या 05 तहसीलदार द्वारा न्यायालय में जवाब पेश किया गया जिसके अनुसार ग्राम घोड़ावट के ख न पुराना 804/10 व नया ख न 714 रकबा 1.2555 मौके पर असकर समसुदीन पिता जवरुदीन व ईशफाक पुत्र सफी मोहम्मद जाति तेली द्वारा काशत की गई फसल बोई हुई है। राजस्व रेकॉर्ड में सम्वत 2075-78 के खाता संख्या 21 में ख न 804/4 रकबा 1.2135 पर असकर, समसुदीन पिता जसवरुदीन व ईशफाक पुत्र सफी मोहम्मद जाति तेली दर्ज है। सर्वे रिसर्वे जमाबंदी सम्वत 2081 के खाता संख्या 21 भी दर्ज है तथा न्यायालय उपखण्ड अधिकारी पीपाड़ शहर के प्रकरण संख्या 253/2025 दिनांक 22/07/2025 यथास्थिति का नोट अंकित है। पुराना भू प्रबंध विभाग नक्शा सीट परत पटवार का अवलोकन करने पर ख न 804/4 जो नवीन सर्वे रिसर्वे में ख न 714 दर्ज है उसी जगह पर प्रदर्शित है, उक्त ख न 804/4 के दक्षिण पूर्व में 804/10 जो सर्वे रिसर्वे में नवीन ख न 713 दिये गये जो जमाबंदी सम्वत 2081 के खाता संख्या 137 पर प्रार्थीगण के नाम से खातेदार दर्ज है। अतः मौका निरीक्षण व राजस्व रेकॉर्ड अवलोकन से पुराना ख न 804/4 व 804/10 जो नये ख न क्रमशः 714 व 713 पूर्व नक्शे के अनुसार सही जगह पर अंकित है।


हमने बहस वकूलाय सुनी। वकील प्रार्थीगण ने लिखित बहस पेश की जिसके अनुसार न्यायालय हाजा के समक्ष वाद अन्तर्गत धारा 188 राजस्थान काशतकारी अधिनियम एवं धारा 131 भू-राजस्व अधिनियम का पेश कर साथ में अस्थायी निषेधाज्ञा निषेधाज्ञा प्रार्थना पत्र पेश कर निवेदन किया कि ग्राम घोड़ावट की राजस्व सीमा में बीघा भूमि आई हुई है जिसके नये खसरा नम्बर 804/10 रकबा 15 बीघा जिसके नये खसरा नम्बर 713 क्षेत्रफल 2.4467 हैक्टेयर भूमि आई हुई है जिसको प्रार्थना पत्र में वादग्रस्त भूमि के नाम से सम्बोधित किया गया है। खसरा नम्बर 714 क्षेत्रफल 1.2555 हैक्टेयर खसरा नम्बर 704 क्षेत्रफल 0.4855 हैक्टेयर, खसरा नम्बर 716 क्षेत्रफल 8.8977 हैक्टेयर व खसरा नम्बर 701 क्षेत्रफल 16.6226 हैक्टेयर भूमि आई हुई है। जिसके सर्वे-रिसर्वे से पहले मूल खसरा नम्बर 804 था जिसको वादग्रस्त आराजी के नाम से सम्बोधित किया गया है। मूल खसरा नम्बर 804 में प्रार्थीगण के पिता गिरधारीराम जी को 15 बीघा भूमि आवंटन की जिस पर प्रार्थीगण के रहवासीय मकानात् बने हुए है, भेड बकरियों को बाँधने हेतु बाड़े वगैरह बने हुए है। जिस पर प्रार्थीगण का स्थापित कब्जाकाशत व उपयोग उपभोग चला आ रहा है प्रार्थीगण की वादग्रस्त भूमि खसरा नम्बर 713 के मौके पर पड़ौस उत्तर में चारागाह भूमि खसरा नम्बर 716 की भूमि है। दक्षिण में चारागाह भूमि खसरा नम्बर 701 जिसके पहले मूल खसरा नम्बर 804 चारागाह भूमि है। पूर्व में चारागाह भूमि है। पश्चिम में आम रास्ता सडक खसरा नम्बर 715 है। उपरोक्त वर्णित पड़ौसियान के मध्य स्थित भूमि पर प्रार्थीगण का कब्जाकाशत पीढीयों से चला आ रहा है जिसको संलग्न नजरी नक्शों में मार्क अ. ब. स. द के मध्य दर्शाया गया है। अमी हाल ही में हुए सर्वे-रिसर्वे में व ऑनलाईन तरमीम करते समय वादग्रस्त भूमि की नक्शे गलत तरमीम कर दी गई है। मूल खसरा नम्बर 804 के किसी भी भाग पर पीरबक्स पुत्र कुम्बबक्स का कब्जाकाशत नहीं होते हुए भी खसरा नम्बर 804 में से स्थित 07 बीघा 10 बिस्वा भूमि व 03 बीघा भूमि गलत आवंटन करवाकर गलत तरीके से राजस्व रेकॉर्ड में अमल दरामद करवा दिया, जबकि पीरबक्स ग्राम घोड़ावट का निवासी ही नहीं है। पीरबक्स टालनपुर का निवासी है पीरबक्स का खसरा नम्बर 804/4 व 804/18 की भूमि पर कब्जा नहीं होते हुए भी राजस्व रेकॉर्ड में हुए गलत अमल दरामद की आड़ में उक्त भूमि पीरबक्स ने जरिये दानपत्र के अप्रार्थी संख्या एक से तीन के पक्ष में करवा दी है। खसरा नम्बर 714 पर अप्रार्थी संख्या एक से तीन का कमी भी तरमीम की हुई नहीं है। खसरा नम्बर 704 व पास में स्थित भूमि पर अप्रार्थी संख्या एक कब्जाकाशत नहीं रहा है खसरा नम्बर 704 व पास में स्थित भूमि पर अप्रार्थी संख्या एक से तीन का 11 बीघा भूमि पर कब्जा है एवं मौके पर बाजरी की फसल बोई हुई है। पुर्नसेटलमेन्ट में वादग्रस्त भूमि खसरा नम्बर 714 व 704 की सरासर गलत तरमीम की गई है जिसे निरस्त फरमाई जावे। पुर्नसेटलमेन्ट के पर्चा नोटिस प्रार्थीगण को प्राप्त नहीं हुए है प्रार्थीगण के बाले बाले ही सर्वे टीम ने ऑफिस में बैठेबैठे ही मौके पर किसी प्रकार का भौतिक सत्यापन किये बिना ही वादग्रस्त भूमि की सरासर गलत तरमीम की गई है। वादग्रस्त भूमि की गलत तरमीम के पश्चिम में खसरा नम्बर 716 गै.मु. चारागाह व खसरा नम्बर 714. 701 की भूमि की गलत तरमीम की गई है जिस तरमीम को निरस्त फरमाई जावे प्रार्थीगण के कब्जाकाशत अनुसार ही नक्शों में तरमीम की जायें। प्रार्थीगण खसरा नम्बर 716, 714 व 701 की भूमि पर आम रास्ता सडक तक कब्जाकाशत चला आ रहा है। प्रार्थीगण के कब्जाकाशत अनुसार ही तरमीम दुरुस्त की जावे। वादग्रस्त भूमि की गलत

1  
 सहायक क्लर्क एन्ड  
 उपखण्ड अधिकारी  
 पीपाड़ शहर (जोधपुर)

तरमीम हो जाने से वादग्रस्त भूमि में बने रहवासीय मकान व बाड़े खसरा नम्बर 716, 714 व 701 की भूमि में आ रहे है इसलिए वादग्रस्त भूमि खसरा नम्बर 713 की तरमीम प्रार्थीगण के मौके पर कब्जेकाशत अनुसार ही की जावे। दिनांक 15.07.2025 को अप्रार्थी संख्या एक जेसीबी मशीन लेकर प्रार्थीगण की कब्जेकाशत की वादग्रस्त भूमि खसरा नम्बर 713 पर आया व जेसीबी मशीन से सफाई करने लगा जिस पर प्रार्थीगण ने अप्रार्थी की जे.सी.बी. मशीन रुकवाकर कहा कि आप हमारी पीढीयों से कब्जेकाशत की भूमि में जे सीबी मशीन क्यों चला रहे हो जिस पर अप्रार्थी ने एलानिया घमकी दी कि हमारे खसरा नम्बर 714 की तरमीम हो रखी है. तरमीम अनुसार ही जबरन कब्जा करके रहेंगे। अप्रार्थीगण का खसरा नम्बर 704 व 701 की 11 बीघा भूमि पर एक चक में कब्जा है. इसलिए अप्रार्थीगण को न्यायहित में जरिये अस्थायी निषेधाज्ञा के रोका जाना अति आवश्यक व लाजमी है। प्रथमदृष्टया मामला व सुविधा का सन्तुलन प्रार्थीगण के पक्ष में है वादग्रस्त भूमि पर मकानात् व बाड़े बने हुए है वादग्रस्त भूमि मार्क अ. ब. स. द पर प्रार्थीगण का स्थापित कब्जा उपयोग उपमोग मालिक की हैसियत से चला आ रहा है अगर ऑनलाईन हुई तरमीम व सर्वे रिसर्वे में हुई गलत तरमीम की आड़ में अप्रार्थीगण की वादग्रस्त भूमि पर जबरन कब्जा कर लिया तो एवं प्रार्थीगण को बेदखल कर दिया तो प्रार्थीगण को अपूर्णीय क्षति होगी,जिसका मूल्यांकन रूपयो पैसो में आंका नहीं जा सकेगा एवं प्रार्थीगण के जायज खातेदारी अधिकारों का हनन होगा एवं अन्त में निवेदन किया कि प्रार्थीगण के अप्रार्थीगण के विरुद्ध इस आशय की अस्थायी निषेधाज्ञा सादिर फरमाई जावे कि ग्राम घोड़ावट की राजस्व सीमा में स्थित वादग्रस्त भूमि खसरा नम्बर 713 क्षेत्रफल 2. 4467 हैक्टेयर भूमि जो प्रार्थनापत्र में वर्णित पड़ौसियान के मध्य स्थित है के उपयोग उपमोग में अप्रार्थीगण न तो स्वयं किसी प्रकार की दखलन्दाजी पैदा करें न किसी अन्य से करावे। खसरा नम्बर 713 की गलत तरमीम की गई है जिसे निरस्त फरमाई जावे एवं प्रार्थीगण के कब्जेकाशत अनुसार खसरा नम्बर 713 की तरमीम दुरुस्त फरमाये। खसरा नम्बर 714 व खसरा नम्बर 701, 716 की तरमीम निरस्त फरमाई जाकर, प्रार्थीगण के कब्जेकाशत अनुसार ही तरमीम दुरुस्त की जावे एवं राजस्व रेकॉर्ड एवं मौका की यथास्थिति अप्रार्थीगण बनाये रखें। अप्रार्थीगण खसरा नम्बर 714 की गलत तरमीम की आड़ में खसरा नम्बर 714 का बेचान हस्तान्तरण इत्यादि नहीं करें। अप्रार्थी संख्या एक से तीन ने जवाब प्रार्थना पत्र पेश कर अंकित किया कि खसरा नम्बर 714 अप्रार्थी संख्या एक से तीन की भूमि है उक्त भूमि अप्रार्थी संख्या एक से तीन के पूर्वज के नाम से आवंटनसुदा भूमि रही है। प्रार्थीगण ने वादग्रस्त भूमि खसरा नम्बर 713 के गलत पड़ौस अंकित किये है। खसरा नम्बर 713 के पश्चिम में आम रास्ता सड़क खसरा नम्बर 715 नहीं होकर खसरा नम्बर 701 की भूमि है, तरमीम सही की हुई है। खसरा नम्बर 714 वर्तमान तरमीम अनुसार ही मौके पर विद्यमान है अप्रार्थीगण के पूर्वज पीरबक्स काबिज थे तथा उक्त भूमि में भेड पालन इत्यादि कर अपना जीवन यापन करते थे। खसरा नम्बर 714 की तरमीम सम्वत् 2081 के सर्वे अनुसार अप्रार्थी के कब्जे की भूमि पर सही व विधिवत् रूप की गई है। जिसको प्रार्थीगण निरस्त करवाने के कतई अधिकारी नहीं है। प्रार्थीगण का खसरा नम्बर 714 पर कब्जा नहीं रहा है। अप्रार्थीगण का कब्जा चला आ रहा है। सर्व-रिसर्वे की तरमीम कब्जे की जांच कर दी गई है एवं मौके पर कब्जे अनुसार की गई है। प्रार्थीगण के रहवासीय मकान बाड़े कतई खसरा नम्बर 714 की भूमि में नहीं है। दिनांक 15.07.2025 को अप्रार्थी संख्या एक प्रार्थीगण से मिले ही नहीं तो घमकियां देने का प्रश्न ही पैदा नहीं होता है। प्रार्थीगण को अप्रार्थी संख्या एक से तीन की खातेदारी भूमि में दखलन्दाजी पैदा करने व अस्थायी निषेधाज्ञा प्राप्त करने के कतई अधिकारी नहीं है। प्रार्थीगण का वाद एल. आर. एक्ट व टिनेन्सी एक्ट एक वाद के जरिये साथ साथ नहीं चल सकते। प्रार्थीगण के पक्ष में प्रथमदृष्टया मामला व सुविधा का सन्तुलन नहीं बनता है। प्रार्थीगण को कोई अपूर्णीय क्षति नहीं हो रही है। अप्रार्थीगण का खसरा नम्बर 714 पर चिरकाल से काबिज है। अप्रार्थी संख्या एक से तीन द्वारा प्रस्तुत जवाब प्रार्थनापत्र का प्रार्थीगण ने जवाबुल जवाब प्रार्थना पत्र के जरिये जरिये खण्डन कर निवेदन किया कि खसरा नम्बर 804/4 व खसरा नम्बर 804/18 वाली भूमि नक्शे में पहले तरमीम नहीं थी। मौके पर उक्त भूमि पर पीरबक्स का कोई कब्जा नहीं था पीरबक्स ने उक्त दोनो खसरान् की भूमियां अप्रार्थी संख्या एक से तीन को दान कर रखी है। खसरा नम्बर 704, 714 की गलत तरमीम करवाई है मौके पर खसरा नम्बर 704 पर व खसरा नम्बर 704 के उत्तर व पश्चिम में स्थित चारागाह भूमि खसरा नम्बर 701 अप्रार्थी संख्या एक से तीन का कब्जा है। जिसके चारो तरफ बाड़ व पत्थरो की दीवार निकाल कर चारदीवारी की हुई है जिसमें गवार की फसल मौके पर खड़ी है खसरा नम्बर 714 की गलत तरमीम की जगह अप्रार्थी संख्या एक से तीन का कभी भी कब्जा नहीं रहा है। वादग्रस्त भूमि मार्क अ. ब. स. द, पर प्रार्थीगण का 15 बीघा भूमि पर कब्जा है जिसमे प्रार्थीगण के मकान व बाड़े बने हुए है, खसरा नम्बर 714 पर अप्रार्थीगण का कभी भी कब्जा नहीं रहा है। पीरबक्स ग्राम घोड़ावट का

  
सहायक कलेक्टर एवं  
उपखण्ड अधिकारी  
बीपाड शहर (जोधपुर)

निवासी नहीं होकर ग्राम टालनपुर तहसील मेड़ता सिटी का निवासी है। पीरबक्स ने कभी भी मेड़ पालन नहीं किया है, मात्र घाणी का कार्य करता था, पीरबक्स ने खसरा नम्बर 804 में दो सरासर गलत आवंटन करवाये हैं जबकि पीरबक्स का खसरा नम्बर 804 के किसी भी भाग पर कब्जाकाशत नहीं था। पीरबक्स ने राजस्व अधिकारियों से मिलीभगती करके 07 बीघा 10 बिस्वा भूमि व 03 बीघा भूमि सरासर गलत तरीके से आवंटन करवाकर पीरबक्स ने अप्रार्थी संख्या एक से तीन को उक्त भूमि जरिये दानपत्र के दे दी। जबकि उक्त भूमि पर अप्रार्थी संख्या एक से तीन का भी कब्जा नहीं रहा है। खसरा नम्बर 704 व पास में स्थित खसरा नम्बर 401 चारागाह की भूमि पर अप्रार्थी संख्या एक से तीन का करीब 11 बीघा भूमि पर कब्जाकाशत है जिसमें बाजरी, गवार, मूंग की फसल बोई हुई है। अप्रार्थी संख्या दो व तीन ग्राम घोड़ावट में निवास ही नहीं करते हैं। अप्रार्थीगण का खसरा नम्बर 714 पर चिरकाल से कब्जा नहीं है। गलत तरमीम की आड़ में प्रार्थीगण की भूमि पर नाजायज कब्जा करने की फिराक में है। वादग्रस्त आराजी मार्क अ. ब. स. द पर पीढीयों से प्रार्थीगण का ही कब्जाकाशत रहा है जिसमें प्रार्थीगण के रहवासीय मकानात् बाड़े वगैराह बने हुए हैं एवं प्रार्थीगण की जवार की फसल बोई हुई है। गलत तरमीम की आड़ में अप्रार्थी संख्या एक से तीन व प्रार्थीगण की वादग्रस्त भूमि पर भू-माफियों के ईशारे पर कब्जा करने का कोई विधिक अधिकार प्राप्त नहीं है प्रार्थीगण अपने कब्जे अनुसार ही वादग्रस्त भूमि मार्क अब स. द की तरमीम करवाना चाहते हैं। दिनांक 15.07.2025 को अप्रार्थी संख्या एक द्वारा धमकी देने पर ही प्रार्थीगण ने उक्त वाद व प्रार्थना पत्र पेश किया है। अप्रार्थी संख्या एक से तीन को गलत तरमीम की आड़ में प्रार्थीगण की वादग्रस्त आराजी मार्क अ. ब. स. द पर अवैध कब्जा करने का कोई विधिक अधिकार प्राप्त नहीं है। वादग्रस्त जायदाद में प्रार्थीगण के रहवासीय मकानात् व बाड़े वगैराह बने हुए हैं अगर अप्रार्थी संख्या एक से तीन ने गलत तरमीम की आड़ में भू-माफियों के ईशारे पर वादग्रस्त आराजी खसरा नम्बर 714 का बेचान हस्तान्तरण कर दिया तो वादग्रस्त आराजी से प्रार्थीगण को बेदखल कर दिया तो अप्रार्थीगण को अपूर्णाय क्षति होगी। प्रार्थीगण ने वाद व प्रार्थनापत्र के विचारण के दौरान नामान्तरकरण संख्या 146 की प्रमाणित प्रति प्राप्त की जिसमें पीराराम पुत्र कुम्बाराम खसरा नम्बर 804 में से 07 बीघा 10 बिस्वा भूमि से आवंटन का इन्द्राज किया हुआ है। नामान्तरकरण संख्या 146 अनुसार जमाबन्दी सम्वत् 2028 में पीराराम पुत्र कुम्बाराम के नाम से इन्द्राज कर रखा है जो इन्द्राज सम्वत् 2041 की जमाबन्दी में भी पीराराम के नाम से खसरा नम्बर 804/4 रकबा 07 बीघा 10 बिस्वा इन्द्राज है। इसके पश्चात् पीरबक्स ने राजस्व कर्मचारियों से मिलीभगती करके सम्वत् 2045 की जमाबन्दी में पीराराम के स्थान पर पीरबक्स गलत इन्द्राज करवा दिया। पीरबक्स ने 07 बीघा 10 बिस्वा भूमि एवं 03 बीघा भूमि का अलग से आवंटन गलत करवाया है एवं पीरबक्स का उक्त भूमि पर कब्जा नहीं होते हुए भी अप्रार्थी संख्या एक से तीन के पक्ष में दानपत्र निष्पादित किया है एवं प्रार्थी संख्या एक से तीन ने सर्वे-रिसर्वे में राजस्व अधिकारियों से मिलीभगती करके प्रार्थीगण की वादग्रस्त भूमि पर गलत तरमीम करवाई है। ग्राम टालनपुर तहसील मेड़ता सिटी की चौसाला जमाबन्दी सम्वत् 2035 से 2038 के खाता संख्या 58 गफूर पीरा, अन्ना, मुनीर नजीर जीया शौकीन पी कुम्बा के नाम से खसरा नम्बर 761, 436, 438, 941 946, 947 948, 943, 135, 16 कुल खसरा 10 कुल रकबा 73 बीघा 06 बिस्वा भूमि खातेदारी में इन्द्राज है। पीरबक्स पुत्र कुम्बबक्स ग्राम टालनपुर का निवासी होने से एवं ग्राम टालनपुर में पीरबक्स की खातेदारी भूमि होने से ग्राम घोड़ावट में पीरबक्स को अपने नाम से भूमि आवंटन करवाने का कोई विधिक अधिकार प्राप्त नहीं था। पीरबक्स ने 07 बीघा 10 बिस्वा भूमि व 03 बीघा भूमि के दो अलग अलग आवंटन गैर कानूनी तरीके से करवाये हैं जो आवंटन विधिविरुद्ध व गैर कानूनी होने से आवंटन आदेश शुरु से ही प्रभावशून्य है। अप्रार्थीगण ने पीरबक्स के पक्ष में हुए तथाकथित आवंटन आदेश की कॉपी भी न्यायालय में पेश नहीं की है। अप्रार्थीगण गलत तरमीम की आड़ में प्रार्थीगण के कब्जे वाली वादग्रस्त भूमि को बेचान हस्तान्तरण करने की फिराक में है इसलिए न्यायाहित में अप्रार्थीगण को जरिये अस्थायी निषेधाज्ञा के रोका जाना अति आवश्यक व लाजमी है नहीं तो आगे से आगे बेचान होने से कानूनी पैचिदगिया बढ़ जायेगी एवं वादों की बहुलता बढेगी व ज्यादा विवाद होगा। प्रार्थीगण ने अपने प्रार्थना पत्र के समर्थन में आस पास के ग्रामवासियों के शपथ पत्र पेश किये हैं एवं मौके के फोटोग्राफ्स पेश किये हैं जिसमें प्रार्थीगण के रहवासीय मकानात् व बाड़े पश्चिम में स्थित आम रास्ता सडक के चिपते हैं। प्रार्थीगण ने दस्तावेजी साक्ष्य में नामान्तरकरण संख्या 146 एवं चौसाला जमाबन्दियों की प्रतियां पेश की हैं जिसमें 07 बीघा 10 बिस्वा भूमि पीराराम पुत्र कुम्बाराम के नाम से इन्द्राज है। जिसको अप्रार्थीगण हड़पना चाहते हैं ग्राम टालनपुर की जमाबन्दियों से भी स्पष्ट है कि पीरबक्स ग्राम टालनपुर का स्थायी मूल ग्राम टालनपुर की जमाबन्दियों के नाम से खातेदारी भूमियां रेकर्ड में इन्द्राज है इसलिए ग्राम निवासी हैं एवं पीरबक्स के नाम से खातेदारी भूमियां रेकर्ड में इन्द्राज है इसलिए ग्राम घोड़ावट में पीरबक्स के नाम से भूमि का आवंटन होने का प्रश्न ही उत्पन्न नहीं होता है


  
 सहायक कलक्टर एन  
 उपखण्ड अधिकारी  
 गीपाड शहर (मोड़पुर)

वीराराम के नाम हुए आवंटन वाली भूमि अप्रार्थीगण हड़पना चाहते हैं। अतः लिखित बहस पेश कर निवेदन है कि प्रार्थीगण का प्रार्थना पत्र स्वीकार फरमाया जाकर वादग्रस्त भूमि मार्क अ. ब. स. द पर प्रार्थीगण के कब्जेकाशत उपयोग उपभोग में अप्रार्थीगण न तो स्वयं दखलन्दाजी उत्पन्न करें न किसी अन्य से करावें, अप्रार्थीगण वादग्रस्त आराजी खसरा नम्बर 714 का बेचान हस्तान्तरण इत्यादि नहीं करें राजस्व रेकॉर्ड एवं मौके की यथास्थिति बनाये रखें।

वकील अप्रार्थी संख्या 01 से 03 की ओर से सीधे ही बहस कर प्रस्तुत जवाब के बिन्दुओं को दौहराते हुए प्रार्थना पत्र खारिज फरमाये जाने का निवेदन किया गया।


### आदेश

हमने पत्रावली, पत्रावली में उपलब्ध दस्तावेज, वकूलाय बहस में बताये बिन्दुओं एवं तहसीलदार पीपाड़ शहर द्वारा प्रस्तुत जवाब का अवलोकन एवं उस पर मनन किया गया। प्रार्थीगण में भूमिधारी तहसीलदार पीपाड़ शहर द्वारा न्यायालय में प्रस्तुत जवाब अनुसार मौका निरीक्षण व राजस्व रेकॉर्ड अवलोकन से पुराना ख न 804/4 व 804/10 जो नये ख न कमशः 714 व 713 पूर्व नक्शे के अनुसार सही जगह पर अंकित है। अतः प्रथम दृष्टया वादीगण के सर्वे रिवर्स के दौरान ख न 713 की गलत तरमीम की जाना प्रतीत नहीं होता है। अतः प्रार्थीगण का प्रार्थना पत्र अस्वीकार योग्य होने से खारिज किया जाता है।

  
(नेमा राम)

सहायक कलेक्टर एवं  
पदेन उपखण्ड अधिकारी  
सहायक कलेक्टर एवं  
उपखण्ड अधिकारी  
पीपाड़ शहर  
पीपाड़ शहर (जोधपुर)

आदेश आज दिनांक 24/12/2015 को सर-ए-इजलास सुनाया गया।

  
(नेमा राम)

सहायक कलेक्टर एवं  
पदेन उपखण्ड अधिकारी  
सहायक कलेक्टर एवं  
उपखण्ड अधिकारी  
पीपाड़ शहर  
पीपाड़ शहर (जोधपुर)