

न्यायालय, सहायक कलक्टर एवं उपखण्ड अधिकारी भोपालगढ़ (जिला-जोधपुर) राज.

पीठासीन अधिकारी : श्री जवाहर राम चौधरी, आर0ए0एस0
 राजस्व प्रार्थनापत्र संख्या : 57/2020

- | -: प्रार्थी :- | बनाम | -: अप्रार्थीगण :- |
|---|------|---|
| 1. राधेश्याम पुत्र राजाराम जाति महाजन
निवासी पालड़ी राणावतां तहसील
भोपालगढ़ जिला जोधपुर | | 1. मेहराराम पुत्र भीकाराम
2. सुन्दरी पत्नि फुसाराम
3. जीवणराम पुत्र फुसाराम
जातियान मेघवाल निवासी पालड़ी
राणावतां
4. दीपाराम पुत्र मेहराराम
5. पीराराम पुत्र मेहराराम
6. अणदुडी पत्नि मेहराम
7. नारायणराम पुत्र भीकाराम
8. रूपाराम पुत्र भीकाराम
जातियान गुर्जर निवासी पालड़ी राणावतां
9. श्रीकिशन पुत्र मीसाराम जाति गरूडा
निवासी लवेश कलां तहसील बावड़ी
10. सत्यनारायण पुत्र बाबूलाल
11. नन्दकिशोर पुत्र बाबूलाल
12. पुरुषोत्तम पुत्र बाबूलाल
13. कुशल पुत्र ब्रजमोहन
14. विशाल पुत्र ब्रजमोहन
जातियान महाजन निवासी पालड़ी
राणावतां तहसील भोपालगढ़ जिला
जोधपुर
15. तहसीलदार भोपालगढ़ |

राजस्व प्रार्थनापत्र अंतर्गत धारा 111,128 राजस्थान भू राजस्व अधिनियम 1956

उपस्थित:-


1. श्री रामप्रकाश चौधरी अधिवक्ता, प्रार्थी।
2. अप्रार्थीगण के विरुद्ध एकपक्षीय कार्यवाही अमल में लायी गयी।

-: निर्णय :-

दिनांक:- 02/07/2024

वकील प्रार्थी ने एक प्रार्थना पत्र मय शपथपत्र अंतर्गत धारा 111,128 राजस्थान भू राजस्व अधिनियम 1956 के तहत विरुद्ध अप्रार्थीगण के पेश किया गया जिसमें बताया कि प्रार्थी के खातेदारी, कब्जेकाशत का खेत खसरा नं. 174 रकबा 45 बीघा 18 बिस्वा




 सहायक कलक्टर
 एवं उपखण्ड अधिकारी
 भोपालगढ़ (जोधपुर)



राजस्व ग्राम पालड़ी राणावतां तहसील भोपालगढ़ में आया हुआ है, जिसके पडोस निम्न प्रकार है:-

- उत्तर में - ख.नं. 173 आया हुआ है।
 दक्षिण में - ख.नं. 175 व 167
 पूर्व में - ख.नं. 168 व 169
 पश्चिम में - ख.नं. प्रार्थी के स्वयं की खातेदारी भूमि खसरा नं. 177 का हिस्सा आया हुआ है।


इस प्रकार उपरोक्त पडौसियान के बीच में प्रार्थी के खातेदारी भूमि आयी हुई है। प्रार्थी अपने खातेदारी कब्जेकाशत की भूमि के फसल की रक्षा हेतु पत्थरगढी करवाकर कंटीले तार खींचवाना चाहते हैं इसलिये प्रार्थी ने अप्रार्थीगण संख्या 15 भूमिधारी तहसीलदार भोपालगढ़ के यहां आवेदन कर खातेदारी भूमि का पेमाईश दिनांक 23.06.2020 को प्रार्थी व मौतबिरान एवं पडौसियान के अरू बरू नाप चौप कर प्रार्थी की भूमि की सीमा चिन्हित की गई उक्त चिन्हित सीमा पर प्रार्थी द्वारा रोपणीये रोपकर खेत के चारों तरफ तारबंदी करवाना चाहते हैं, जिससे प्रार्थी के खेत में खड़ी फसल को आवारा पशु, सुअर एवं जंगली जानवर आदि फसल को नुकसान नहीं पहुंचा सके, लेकिन प्रार्थी के पडौसी अप्रार्थी संख्या 01 लगायत 03 है, प्रार्थी जब मजदूर लेकर हल्का पटवारी एवं राजस्व कर्मचारी द्वारा बतायी गयी सीमा पर रोपणीये रोपने हेतु दिनांक 01.07.2020 को शुरू किया तो अप्रार्थी संख्या 01 लगायत 03 ने प्रार्थी के खेत की सीमा पर पत्थर (रोपणीय) रोपने से मना कर दिया। इस प्रकार अप्रार्थी संख्या 01 लगायत 03 प्रार्थी के खातेदारी कब्जे काशत की भूमि के सीमा पर पत्थरगढी करने में विधि विरुद्ध अडचन, रूकावट, विघ्न पैदा कर रहे हैं, जबकि अप्रार्थी संख्या 01 लगायत 03 को प्रार्थी के खातेदारी कब्जे काशत की भूमि पर पत्थरगढी करने में किसी भी प्रकार की अडचन, रूकावट पैदा करने का कानूनन अधिकार नहीं है। अप्रार्थी संख्या 04 लगायत 14 प्रार्थी के खेत के पडौसी होने के कारण तथा अप्रार्थी संख्या 15 भूमिधारी होने के कारण अप्रार्थी के रूप में पक्षकार बनाये गये हैं। अतः प्रार्थनापत्र विरुद्ध अप्रार्थीगण स्वीकार किया जाकर प्रार्थी के खातेदारी खेत राजस्व ग्राम पालड़ी राणावतां के खसरा नं. 174 रकबा 45 बीघा 18 बिस्वा का नाप चौप कर पत्थरगढी करवाने हेतु निवेदन किया।

प्रकरण दर्ज रजिस्टर किया गया। अप्रार्थीगण को तलब किया गया। अप्रार्थी संख्या 01 से 14 बावजूद सम्मन सूचना के अनुपस्थित रहने से उसके विरुद्ध एकपक्षीय कार्यवाही की गई। प्रार्थी वकील की एकपक्षीय बहस सुनी गयी।

हमने पत्रावली एवं पत्रावली पर उपलब्ध दस्तावेजों का अवलोकन किया तथा प्रार्थी वकील की एकपक्षीय बहस पर मनन किया। जिसके अनुसार प्रार्थी के राजस्व ग्राम पालड़ी राणावतां के खसरा नं. 174 रकबा 45 बीघा 18 बिस्वा खातेदारी भूमि का सीमांकन एवं नाप चौप कर पत्थरगढी हेतु आदेश दिया जाना उचित समझते हैं।


अतः प्रार्थी का प्रार्थना पत्र अंतर्गत धारा 111,128 राजस्थान भू राजस्व अधिनियम 1956 का स्वीकार किया जाता है तथा तहसीलदार भोपालगढ़ को आदेशित किया जाता है कि राजस्व ग्राम पालड़ी राणावतां के खसरा नं. 174 रकबा 45 बीघा 18 बिस्वा भूमि का सीमांकन एवं पत्थरगढी हेतु टीम गठित कर उभय पक्षकारान की उपस्थिति में नियमानुसार सीमांकन एवं पत्थरगढी की कार्यवाही की जावे। सीमांकन एवं पत्थरगढी हेतु आवश्यक




 सहायक कलक्टर
 एवं उपखण्ड अधिकारी
 भोपालगढ़ (जोधपुर)


संसाधन प्रार्थी उपलब्ध करावे। पत्रावली फौसल, शुमार होकर दर्ज नम्बर से कम होकर दारिद्र्यल दफ्तर ही।




 सहायक कलेक्टर/अधीक्षक
 उपखण्ड आधिकारी
 भोपालमण्ड (जोधपुर)
 जिला-जोधपुर (राज.)

निर्णय आज दिनांक 02/07/2024 को सरे ईजलास सुनाया गया।




 सहायक कलेक्टर/अधीक्षक
 उपखण्ड आधिकारी
 भोपालमण्ड (जोधपुर)
 जिला-जोधपुर (राज.)