

न्यायालय उपखण्ड अधिकारी नवलगढ़ जिला झुझुनु
पीठासीन अधिकारी श्री सुशील कुमार सैनी (आर.ए.एस.)

जीएसएम.नं. 2025 / 222

मुकदमा नम्बर 58 / 2025

दायर दिनांक—07.05.2025

1. लक्ष्मण सिंह पुत्र बन्ने सिंह जाति राजपूत निवासी देवीपुरा पटवार हल्का चिराना, तहसील नवलगढ़ जिला झुझुनु

.....आवेदकगण

बनाम

1. नथू सिंह पुत्र सज्जन सिंह जाति राजपूत
2. नन्द सिंह पुत्र गणपत सिंह जाति गुर्जर समस्त निवासीगण देवीपुरा पटवार हल्का चिराना, तहसील नवलगढ़ जिला झुझुनु
3. भूमि धारक राजस्थान सरकार जरिये तहसीलदार नवलगढ़

.....अनावेदकगण

प्रार्थना पत्र अं. धारा 251(क) राजस्थान काश्तकारी अधिनियम 1955

वकील आवेदक—श्री अमर सिंह शेखावत
अनावेदकगण 1 व 2 —एक पक्षीय
अनावेदक सं. 3 — पैरो. राज.

:-निर्णय:-

दिनांक:-12 / 09 / 2025

यह प्रा० पत्र आवेदकगण द्वारा अन्तर्गत धारा 251 (क) काश्तकारी अधिनियम 1955 को इस कदर पेश किया गया कि, ग्राम देवीपुरा पटवार हल्का चिराना की सरहद में आवेदक की खातेदारी भूमि ख.नं. 869 रकबा 1.57 है० में आने जाने के लिये अनावेदकगण सं. 1 व 2 की कृषि भूमि खसरा नं. 871 की पश्चिमी सीमा के सहारे-सहारे 18 फीट चौड़ा रास्ता संलग्न नजरी नक्शे में दिखाये अनुसार दिया जावे। आवेदक के पास अपनी कृषि जोत तक पहुँचने के लिये अन्य कोई विकल्प/रास्ता उपलब्ध नहीं है।

प्रा. पत्र में तलबी अनावेदकगण कि जारी की गई। अनावेदक सं. 1 व 2 बावजूद सम्यक तामील अनुपस्थित रहने पर इस प्रकरण में इनके विरुद्ध एक पक्षीय कार्यवाही की गई।


अनावेदक सं. 3 की और से पैरो. राज. उपस्थित हो तहसीलदार नवलगढ की रिपोर्ट क्रमांक/35 दिनांक 23.06.2025 पेश की गई, जिसके अनुसार आवेदक को रास्ते की परमआवश्यकता है। आवेदक के पास अपनी कृषि जोत तक पहुँचने के लिये रास्ते का अन्य कोई विकल्प नहीं है। ख.नं. 871 की उत्तरी सीमा के पास ग्रेवल सडक मौके पर चालू है। संलग्न नजरी नक्शे में दर्शाये अनुसार बिन्दू सं. ए से बी चौड़ाई 4 मीटर एवं लम्बाई 130 मीटर बनती तथा कुल क्षेत्रफल 520 वर्ग मीटर बनता है।

बहस प्रा. पत्र पेश होने पर बगौर सुनी गई तथा पत्रावली पर उपलब्ध दस्तावेजों का अवलोकन किया गया। आवेदक के पास अपनी कृषि जोत तक पहुँचने के लिये रास्ते का अन्य कोई विकल्प नहीं है तथा अपनी कृषि जोत में आने जाने के लिये रास्ते की परमआवश्यकता है। आवेदक द्वारा चाहा गया रास्ता सबसे निकटतम व लघुतम है जाहिर होता है।

लिहाजा आवेदक का प्रा. पत्र स्वीकार किया जाता है तथा ग्राम ग्राम देवीपुरा पटवार हल्का चिराना की सरहद में आवेदक की खातेदारी भूमि ख.नं. 869 रकबा 1.57 है० में आने जाने के लिये अनावेदकगण सं. 1 व 2 की कृषि भूमि खसरा नं. 871 की पश्चिमी सीमा के सहारे-सहारे तहसीलदार नवलगढ की रिपोर्ट क्रमांक/35 दिनांक 23.06.2025 तथा उसके साथ संलग्न नजरी नक्शे में दर्शाये अनुसार बिन्दू सं. ए से बी चौड़ाई 4 मीटर एवं लम्बाई 130 मीटर बनती तथा कुल क्षेत्रफल 520 वर्ग मीटर गै.मु. सिवायचक रास्ता मौके पर कायम किये जाने तथा राजस्व रिकार्ड में दर्ज किये जाने के आदेश दिये जाते हैं। ख.नं. 871 के खातेदार काश्तकारों को रास्ते से प्रभावित भूमि के लिये, डीएलसी दर की दोगुनी राशि उनके हिस्से अनुसार आवेदकगण से दिलाई जावे। अनावेदकगण द्वारा राशि प्राप्त नहीं करने पर राजकोष में अमानत मद में जमा करवाई जावे। सुलभ संदर्भ हेतु तहसीलदार नवलगढ कि रिपोर्ट क्रमांक/35 दिनांक 23.06.2025 तथा उसके साथ संलग्न नजरी नक्शा उक्त आदेश का भाग होगा।

तहसीलदार नवलगढ, को आदेशित किया जाता है कि, मुताबिक आदेश मौके पर रास्ता कायम करवाया जाकर, राजस्व रिकार्ड में गै०मु० सिवायचक रास्ता दर्ज कर दिया जावे।

पत्रावली फ़ैसल शुमार होकर नम्बर से कम हो तथा बाद तकमील कार्यवाही जाप्ता दाखिल दफतर हो। निर्णय आज दिनांक 12/09/2025 को मेरे द्वारा लिखाया जाकर खुले न्यायालय में सुनाया गया।


(सुशील कुमार सैनी)
उपखण्ड अधिकारी
नवलगढ, जिला-झुझुनू

26/6/2025



राजस्थान सरकार

कार्यालय तहसीलदार नवलगढ जिला-झुंझुनूं (राज.)

क्रमांक / राजस्व / 2025 / 35

दिनांक 23.6.25

प्रेषित:-

श्रीमान उपखण्ड अधिकारी महोदय,
नवलगढ, जिला-झुंझुनूं।

विषय:- मुकदमा नंबर 58/2025 प्रार्थना पत्र अन्तर्गत धारा 251 (क) उनवान प्रकरण
लक्ष्मण सिंह बनाम नथू सिंह आदि प्रकरण की तथ्यात्मक रिपोर्ट भिजवाने

बाबत।

प्रसंग:- श्रीमान जी के पत्रांक / राजस्व / तहरीर / 25 / 274 दिनांक 07.05.2025।

महोदय,

उपर्युक्त विषयान्तर्गत एवं प्रासंगिक पत्र के क्रम में निवेदन है कि मुकदमा नंबर 58/2025 उनवानी प्रकरण लक्ष्मण सिंह बनाम नथू सिंह आदि में प्रश्नगत भूमि एवं रिकोर्ड की वस्तुस्थिति की मौका रिपोर्ट श्रीमानजी के आदेशिका की पालना में मौका रिपोर्ट भू-अभिलेख निरीक्षक चिराना एवं पटवारी हल्का चिराना से निर्धारित प्रारूप में प्राप्त की गई, प्राप्त रिपोर्ट मूल ही श्रीमानजी की सेवामें आगामी कार्यवाही हेतु सादर प्रेषित है।

तहसीलदार नवलगढ
राजस्थान सरकार

मौका रिपोर्ट
(धारा 251(A) राजस्थान काश्तकारी अधिनियम के तहत)

में राम स्वरोप सेठी (नाम) भू. अभिलेख निरीक्षक वृत्त चिराना, कार्यालय, तहसीलदार का. बलवादा के आदेश क्रमांक 329 दिनांक 13/05/25 की पालना में भूमि की मौका रिपोर्ट तैयार करने हेतु आज दिनांक 22/05/25 समय 2:00 PM बजे आराजी खसरा नम्बर - 869, 869, 871 वाले ग्राम डेवीपुरा पटवार मंडल चिराना पर श्री सुभाष चन्द्र पुरी पटवारी के साथ मौके पर पहुंचा।

समस्त पक्षकारों को तहसील कार्यालय से नोटिस क्रमांक दिनांक द्वारा जारी किये गये थे जिनकी तामील विधिवत रूप से करवायी गयी। समस्त पक्षकारों में से मौके पर निम्न पक्षकार उपस्थित थे :-

क्र.सं.	नाम	पिता का नाम	उम्र	जाति	प्रार्थी/आपार्थी
1.	<u>लक्ष्मण सिंह पुर</u>	<u>बने सिंह</u>	<u>75</u>	<u>राजपूत</u>	<u>वादी</u>
2.	<u>नन्द सिंह पुर</u>	<u>जगपत सिंह</u>	<u>60</u>	<u>गर्जर</u>	<u>प्रतिकारी</u>

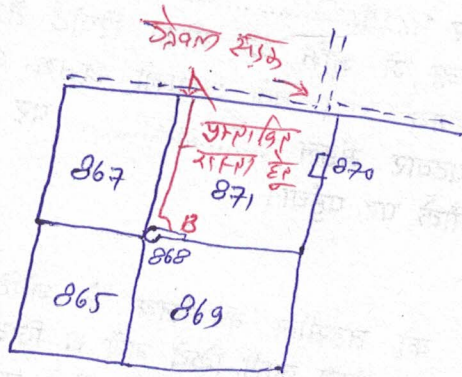
उपर्युक्त पक्षकारों की उपस्थिति में भूमि का मौका मुआयना किया गया एवं मौका रिपोर्ट निम्नानुसार तैयार की गई :-

- यह है कि वादी को रास्ता की निम्न आवश्यकता है,
- वादी के ख.नं. 871 पर पट्टेप हेतु अन्य कोई केंवलिपल रास्ता नहीं है।
- वादी के ख.नं. 871 की पश्चिमी सीमा के सहारे-सहारे रास्ता चांदा है जो वादी पर शवाली है। ख.नं. 871 के उत्तरी सीमा के पास केवल रास्ता मौके पर चालू है।
- ख.नं. 868 रकबा 0.0900 है। निम्न के अनुसार वादी व प्रतिकारी की सामगली

दिनांक में रुबि दी
चिराना
22/05/25



जोखरी नक्शा



बिन्दु संख्या A से B चौड़ाई 4 मी संव
 लम्बाई 130 मी = 520 वर्ग मी.

ए.पि.ए.
 ए. पि.ए.

ए.पि.ए.
 22/05/25
 ए.पि.ए.

उक्त मौका रिपोर्ट उपस्थित पक्षकारों और मौतबिरानों को पढ़कर सुनायी गई। मौके पर उपस्थित पक्षकारों ने पढ़, सुन एवं समझ कर निम्न प्रकार हस्ताक्षर किये :-

क.सं.	नाम	पिता का नाम	जाति	हस्ताक्षर	प्राथी/अप्राथी
1	लक्ष्मण सिंह पुत्र	बन्ने सिंह	राजपूत	लक्ष्मण सिंह	प्राथी
2	नन्द किशोर पुत्र	जगज्ज सिंह	जजर		अप्राथी
3	मोहम्मद सिंह पुत्र	नयू सिंह	राजपूत		अप्राथी नरपुत्र


निम्न पक्षकारों ने मौका रिपोर्ट पढ़, सुन, समझ कर हस्ताक्षर करने से इन्कार कर दिया :-


क.सं.	नाम	पिता का नाम	उम्र	जाति	प्राथी/अप्राथी
1	नन्द किशोर पुत्र	जगज्ज सिंह		जजर	
2	मोहम्मद सिंह पुत्र	नयू सिंह		राजपूत	

मौके पर उपस्थित अन्य मौतबिरान को भी उक्त मौका रिपोर्ट पढ़कर सुनायी गयी और उनके निम्न प्रकार हस्ताक्षर करवाये गये :-

क.सं.	नाम	पिता का नाम	उम्र	जाति	पता/ मोबाईल नं.
1.	किरेन्द्र सिंह पुत्र	लक्ष्मण सिंह	38	राजपूत	किरेन्द्र सिंह
2.	दलीप सिंह पुत्र	सोहन सिंह	39	राजपूत	9 लि 4 लि 5

इस प्रकार आज दिनांक को यह मौका रिपोर्ट तैयार की गई है।


 हस्ताक्षर प. प. प.
 पटवारी
 पं. मं.


 हस्ताक्षर 22/05/25
 भ. अ. निरीक्षक
 पृ. मं.

राजस्थान सरकार

दिनांक : 22/05/2025 03:18:11 PM

खसरा नक्शा एवं जमाबंदी(प्रतिलिपि)

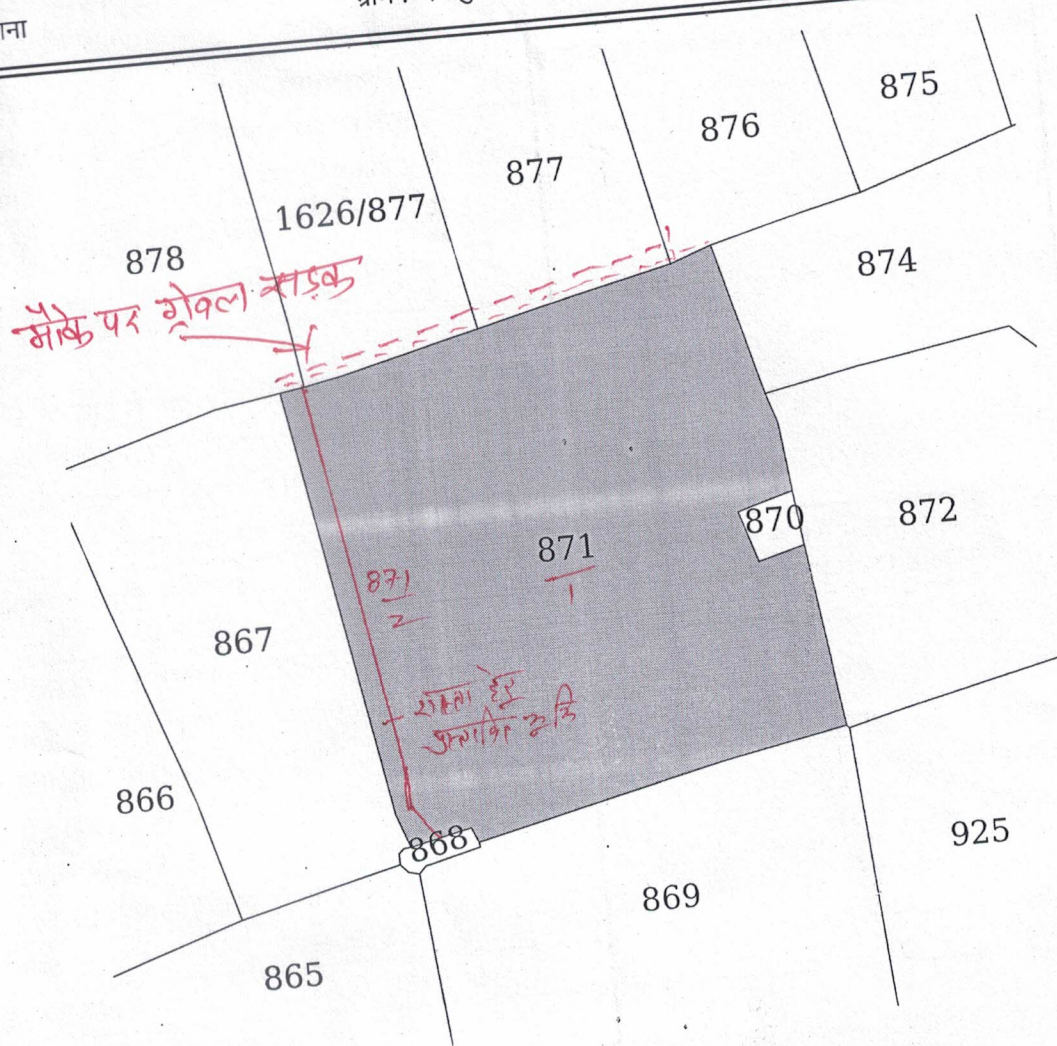
भू. अ. नि. क्षेत्र : चिराना

तहसील : नवलगढ़

ग्राम : देवीपुरा

जिला : झुंझनू

ब्लॉक : चिराना



Scale 1:2000

खसरा संख्या : 871 क्षेत्रफल : 1.6400 Hectare खाता संख्या : 638 पुराना खाता संख्या : 171 $4 \times 130 = 520$ का अ.

भूमि किस्म [क्षेत्रफल लगान] : चाही 3 [0.6900, 7.67], चाही 1 जाव [0.9500, 6.16]

1.) नत्थूसिंह पुत्र सज्जनसिंह हिस्सा- 1577/1892 जाति- राजपुत सा. देह खातेदार हिस्सा-5/8 (पूर्ण खाता) बड़ोदा राजस्थान क्षेत्रीय ग्रामीण बैंक शाखा चिराना मूर्तहीन

2.) नन्द किशोर पुत्र गणपत सिंह हिस्सा- 315/1892 जाति- गुर्जर सा. देह खातेदार हिस्सा-1/8 (पूर्ण खाता) स्टेट बैंक ऑफ बीकानेर एंड जयपुर शाखा चिराना

[Handwritten Signature]
 22/05/25
 ILK [unclear]

[Handwritten Signature]
 सक्षम अधिकारी के हस्ताक्षर एवं सील

नोट :- १. यह प्रपत्र केवल प्रार्थी की जानकारी के लिए है।
 २. इसका उपयोग किसी भी न्यायालय में साक्ष्य के रूप में नहीं किया जा सकता है।
 ३. प्रविष्टियों में संशोधन/सत्यापित प्रतिलिपि हेतु सम्बंधित जिला/तहसील कार्यालय में संपर्क करें।