

मु0नं0 60/20

निर्णय दिनांक:-18.02.2021

1. मंगेज सिंह दत्तक पुत्र उमराव सिंह आयु 60 साल जाति राजपूत निवासी कासनी तहसील सूरजगढ़ जिला झुंझुनूं।

—वादीगण

बनाम

1. भंवर सिंह पुत्र स्व0 जगमाल सिंह आयु 63 साल
2. महेन्द्र सिंह पुत्र स्व0 जगमाल सिंह आयु 56साल
3. जयसिंह पुत्र स्व0 जगमाल सिंह आयु 53 साल
4. बजरंग सिंह पुत्र स्व0 जगमाल सिंह आयु 45 साल
समस्त जाति राजपूत निवासीयान कासनी तहसील सूरजगढ़ जिला झुंझुनूं।
5. बड़ोदा राजस्थान क्षेत्रीय ग्रामीण बैंक शाखा सूरजगढ़ तहसील सूरजगढ़ जिला झुंझुनूं
जरिये शाखा प्रबन्धक।
6. स्टेट बैंक ऑफ बीकानेर एण्ड जयपुर शाखा सूरजगढ़ तहसील सूरजगढ़ जिला झुंझुनूं
जरिये शाखा प्रबन्धक।
7. राजस्थान सरकार भूमि अधिकारी जरिये तहसीलदार तहसील सूरजगढ़ जिला झुंझुनूं।

—प्रतिवादीगण

उपस्थित अधिवक्ता

वादी - श्री सन्दीप मान

प्रतिवादीगण - 1. श्री सुनील कुमार शर्मा

2. श्री मनोज कुमार डिग्रवाल

दावा घोषणा रिकार्ड दुरस्ती एवं विभाजन व स्थाई निषेधाज्ञा

निर्णय


संक्षेप तथ्य निम्न प्रकार है कि गत खसरा न0 42/2 रकबा 9 बीघा 6 बिश्वा, जमीन गत खसरा न0 43 रकबा 5 बीघा 10 बिश्वा, जमीन गत खसरा न0 44 रकबा 8 बीघा 6 बिश्वा, जमीन गत खसरा न0 15 रकबा 19 बीघा 2 बिश्वा, जमीन गत खसरा न0 16 रकबा 12 बीघा 12 बिश्वा कुल किता 5 कुल रकबा 54 बीघा 16 बिश्वा कृषि भूमि वाके सरहद ग्राम कासनी तहत तहसील सूरजगढ़ स्थित है जिसके दौरान भू-प्रबन्ध हाल खसरा न0 23 रकबा 7.09 है0, जमीन हाल खसरा न0 24 रकबा 1.81 है0, जमीन हाल खसरा न0 25 रकबा 3.38 है0 कुल किता 3 कुल रकबा 13.28 है0 बने है। उक्त हाल खसरा न0 के हाल ख0न0 1013/23 रकबा 1.77 है0, ख0न0 1014/23 रकबा 1.77 है0, ख0न0 1015/23 रकबा 0.01 है0, ख0न0 1016/23 रकबा 1.77 है0, ख0न0 1017/23 रकबा 1.77 है0, ख0न0 24 रकबा 1.81 है0, ख0न0 25 रकबा 3.338 है0 बने है। उक्त जमीन का पहले खातेदार काश्तकार जगमाल सिंह, उमराव सिंह पुत्र अन्नेसिंह जाति राजपूत थे। इस प्रकार उक्त जमीन में 1/2 हिस्सा जगमालसिंह काश्त करता और 1/2 हिस्सा उमराव सिंह काश्त करता था। दोनो का उक्त भूमि के राजस्व रिकार्ड में दोनो का बराबर हिस्सा दर्ज रहा। उक्त जगमाल सिंह पुत्र अन्ने सिंह का देहान्त हो गया उक्त जगमाल सिंह के विधिक प्रतिनिधिगण प्रतिवादी न01 लगायत 4 पुत्र व स्त्री फुली देवी व एक पुत्री सुप्पयार है। उक्त फुली देवी व सुप्पयार देवी ने अपना हक प्रतिवादी न0 1 लगायत 4 के हक में छोड़ दिया।

उपखण्ड अधिकारी

सूरजगढ़

उक्त उमराव सिंह पुत्र अन्नेसिंह का देहान्त हो गया तथा उसकी स्त्री श्रीमती मनी देवी का भी देहान्त हो गया। उमराव सिंह व उसकी स्त्री के कोई संतान नहीं हुई इस कारण उक्त उमराव सिंह ने व उसकी स्त्री मनी देवी ने अपने भाई जगमालसिंह का पुत्र वादी मंगेजसिंह को बाल्यवस्था में गोद लेने की इच्छा जाहिर की इस पर उक्त जगमाल सिंह व उसकी स्त्री श्रीमती फुलीदेवी ने सहमती दे दी और वादी मंगेजसिंह बालक को उमराव सिंह व उसकी पत्नी के गोद में बैठाकर सम्पूर्ण समाज के सामने गीविंग व टेंकिंग के दस्तुर से गोद लेना स्वीकार किया व उक्त जगमाल सिंह व उसकी स्त्री ने गोद देना स्वीकार किया। इस प्रकार उक्त उमराव सिंह व उसकी पत्नी श्रीमती मनी का विधिक प्रतिनिधि वादी मंगेजसिंह है। वादी मंगेज सिंह के दत्तक पिता उमराव सिंह व दत्तक माता मनी देवी के देहान्त होने पर उनका 1/2 हिस्सा वादी मंगेजसिंह को मिला और 1/2 हिस्सा प्रतिवादी न0 1 लगायत 4 को बहिस्सा मिला। उक्त वर्णित भूमि में राजस्व कर्मचारियों से प्रतिवादी न0 1 लगायत 4 ने मिलकर गलत तरीके से विभाजन करवाकर हाल खसरा न0 23 रकबा 7.09 है0 प्रतिवादी न0 1 लगायत 4 ने अपने नाम दर्ज करवा ली और जमीन हाल ख0 न0 24 रकबा 1.81 है0 व जमीन हाल ख0 न0 25 रकबा 4.38 है0 कुल किता 2 कुल रकबा 6.19 है0 कृषि भूमि वादी के नाम दर्ज करवा दी। राजस्थान काश्तकारी कानून के प्रावधानों के अनुसार वादी के व प्रतिवादी न0 1 लगायत 4 के राजस्व रिकार्ड में बराबर हिस्सा दर्ज होने चाहिए था। प्रतिवादी न0 1 लगायत 4 ने उक्त जमीन में 0.45 है0 राजस्व रिकार्ड में अधिक दर्ज करवा ली। इस प्रकार उक्त जमीन में कुल रकबा 13.28 है0 में से वादी के राजस्व रिकार्ड में रकबा 6.19 की जगह रकबा 6.64 है0 दर्ज होना चाहिए था इस प्रकार जमीन हाल ख0 न0 1013/23 रकबा 1.77 है0, ख0 न0 1014/23 रकबा 1.77 है0, ख0 न0 1015/23 रकबा 0.01 है0, ख0 न0 1016/23 रकबा 1.77 है0, ख0 न0 1017/23 रकबा 1.77 है0 कुल किता 5 कुल रकबा 7.09 है0 में वादी रकबा 0.45 है0 का कोटिनेन्स होने से घोषणा करवाने का अधिकारी है। इस प्रकार उक्त गलत राजस्व रिकार्ड वादी के अधिकारों के खिलाफ अवैध व शून्य है और वादी अपने रकबा 0.45 है0 का ख0 न0 24 व 25 के सटकर हाल ख0 न0 23 से बने हाल खसरा न0 1013/23, 1014/23 व हाल खसरा न0 1016/23 में काश्त करता है। इसके मुताबिक वादी विधिवत विभाजन करवाने का अधिकारी है। उक्त राजस्व रिकार्ड को दुरस्त करवाने के लिए वादी ने प्रतिवादी न0 1 लगायत 4 को काफी बार कहा इसके उपरान्त प्रतिवादीगण पहले हों करते रहे फिर दिनांक 08.06.2020 को प्रतिवादी न0 1 लगायत 4 ने वादी को राजस्व रिकार्ड दुरस्त करवाने के लिए साफ मना कर दिया और जमीन खुर्द-बुर्द करने की धमकी दी इस कारण वादी प्रतिवादीगण 1 लगायत 4 के खिलाफ स्थायी निषेधाज्ञा प्राप्त करने का अधिकारी है। उक्त तथ्यों पर दावा पेश होने पर दावा दर्ज रजिस्टर किया गया। प्रतिवादीगण की सम्मन तलवाना नोटिस भेज कर तामील करवायी गई बाद तामील प्रतिवादीगण 1 लगायत 4 न्यायालय में उपस्थित आये। और अपने अधिवक्ता के माध्यम से जवाब दावा पेश करवाकर दावे को डिकी करने में अनापत्ति जाहिर की वादी ने अपने मौखिक साक्ष्य में पीडब्ल्यू 1 बयान चीफ शपथ पत्र पेश किया और अपने दावे के समर्थन में प्रदर्श 1 लगायत 18 दस्तावेज पेश किये।


वकील वादी व प्रतिवादीगण की बहस सुनी गई वकील वादी ने अपने दावे के तथ्यों को दोहराते हुए दावा डिकी करने का निवेदन किया और वकील प्रतिवादीगण न0 1 लगायत 4 में भी दावे की रिलीफ के मुताबिक दावे को डिकी किये जाने में अनापत्ति जाहिर की। पत्रावली का अवलोकन किया गया। वाद वादी डिकी किया जाता है।


सुरजगढ़
अधिकारी

आदेश

जमीन हाल खसरा न० 1013/23 रकबा 1.77 है०, 101/23 रकबा 1.77 है०, 1015/23 रकबा 0.01 है०, जमीन हाल ख०न० 1016/23 रकबा 1.77 है०, जमीन हाल ख०न० 1017/23 रकबा 1.77 है०, कुल कित्ता 5 कुल रकबा 7.09 है० वाके ग्राम कासनी तहत तहसील सूरजगढ़ में वादी को रकबा 0.45 है० का कोटिनेन्स (सहआसामी) घोषित किया जाता है और वादी के हाल ख०न० 24 व 25 के सटकर, हाल ख०न० 1013/23, हाल खसरा न० 1014/23 व हाल ख०न० 1016/23 में घोषणा के मुताबिक विभाजन किया जाता है और प्रतिवादी न० 1 लगायत 4 को स्थायी निषेधाज्ञा से पाबन्द किया जाता है कि वादी के उक्त हिस्से में दखल अन्दाजी नहीं करें । पर्चा डिक्री मुर्तिब हो तहसीलदार सूरजगढ़ को आदेशित किया जाता है कि वह मुताबिक डिक्री राजस्व रिकार्ड में अमलदरामद करे। खर्चा पक्षकारान अपना-अपना वहन करेंगे। पत्रावली फैसल शुमार व नम्बर से कम होकर बाद तकमिल जाब्ता दाखिल दफ्तर हो।

निर्णय आज दिनांक 18.02.2021 को खुले इजलास में सुनाया गया।


(अभिलाषा)
उपखण्ड अधिकारी
सूरजगढ़
सूरजगढ़


(नियम 26)

जिल्ला उपखण्ड अधिकारी मुकाम सूरजगढ
 भेजेज सिट बनाम अक्ट सिट
 क्रमांक 2/2 नं 84 सन 20

दिख क्रम	हुकम या कार्यवाही मय इनिशियल्स जज	नम्बर व तारीख अहकाम जो इस हुकम की तामील में जारी हुए ।
-------------	-----------------------------------	---

01/24 आज मट पत्रावली पेश हुई। वकील पक्षकारान उपस्थित। अनवेदकगण जवाब पेश नहीं करना चाहते। जवाब बन्द किया गया। पत्रावली वास्ते बहस अन्तिम दिनांक 01-02-21 को पेश हो।



 उपखण्ड अधिकारी, सूरजगढ

02/24 वकील पक्षकारान उपस्थित/पीठासीन अधिकारी अवकाश/भ्रमण/अन्य कार्य पर है। मितल आमन्दा दिनांक दिनांक 11-02-21 को पेश हो।

 सिहर

11/02/24 पत्रावली पेश हुई। वकील पक्षकारान उपस्थित। बहस पुनी गई। मनन किया गया। वास्ते अदेश पत्रावली दिनांक 18-02-21 को पेश हो।


 उपखण्ड अधिकारी, सूरजगढ

18/02/24 पत्रावली पेश हुई। मूल दावा डिफ्री किया जा चुका है। इसलिए शर्चना पर को आगे चलाने जाने का कोई औचित्य नहीं है। शर्चना पर अस्पार्ड जिखेबादा खारीज किया जाता है पत्रावली फाइनल शुमार होकर नम्बर ले कम हो बाद तकमिल जाबता दाखील क्षफर हो।


 उपखण्ड अधिकारी, सूरजगढ