

न्यायालय सहायक क्लर्क एवं उपखण्ड अधिकारी चौहटन जिला बाड़मेर

क्रमांक - रीडर/2018/255

दिनांक 27.2.18

प्रेषित :-


तहसीलदार चौहटन

विषय :- राजस्व आवेदन सं. 238/17 अनवान ईस्माइल वगैरा बनाम सवाई वगैरामें
न्यायालय के निर्णय दिनांक 27.02.2018 की पालना करने बाबत।



उपरोक्त विषयान्तर्गत लेख है कि इस न्यायालय में विचाराधीन आवेदन सं. 238/17 अन्तर्गत धारा 251 (क) Rt Act में निर्णय दिनांक 27.02.2018 को पारित किया गया है। न्यायालय द्वारा पारित निर्णय दिनांक 27.02.2018 की पालना करते हुए पालना रिपोर्ट की सूचना 15 दिवस में पेश करे।

सलंगन - निर्णय की प्रमाणित प्रति।


सहायक क्लर्क एवं
उपखण्ड अधिकारी चौहटन

न्यायालय सहायक कलक्टर एवं उपखण्ड अधिकारी चौहटन जिला बाड़मेर
पीठासीन अधिकारी - श्री भूपेन्द्र कुमार यादव, आर.ए.एस

राजस्व आवेदन :- 238/17 अन्तर्गत धारा 251 'क' Rt Act

प्रार्थीगण :- 1. इस्माईल 2. दोसू पि.सिका 3. धीया पत्नि सिका 4. मुराद पुत्र चिना
5. दराखां 6. हमजा 7. रमदान 8. सरादीन पि. ईशाक 9. सैत पत्नि ईशाक
जाति मुसलमान, निवासी जैसार, तहसील चौहटन, जिला बाड़मेर।

बनाम

विप्रार्थीगण :- 1. सवाई पुत्र नारणा 2. मोतीराम 3. लाधुराम 4. पूनमाराम 5. लिखमाराम
6. कुम्भाराम पि. प्रभूराम 7. नवला पुत्र दमा जातियान जाट
निवासी जैसार, तहसील चौहटन, जिला बाड़मेर।
8. तहसीलदार चौहटन

वकील प्रार्थीगण :- श्री उदयभानुसिंह राठौड़, श्री मुकीन खान समेजा

विप्रार्थीगण वकील :- एकतरफा


निर्णय

दिनांक 27.02.18

प्रार्थीगण इस्माईल पुत्र सिका वगैरा जाति मुसलमान, निवासी जैसार, तहसील चौहटन, जिला बाड़मेर द्वारा प्रस्तुत आवेदन अन्तर्गत 251 (क) राजस्थान काश्तकारी / संशोधन अधिनियम के संक्षेप में तथ्य इस प्रकार है कि प्रार्थीगण सदभावी काश्तकार है। प्रार्थीगण की खातेदारी, कब्जे काश्त की जोत मौजा जैसार, तहसील चौहटन जिला बाड़मेर में खसरा नं. 41 रकबा 72.14 बीघा, खसरा सं. 260/26 रकबा 45.11 बीघा, खसरा सं. 264/26 रकबा 45.10 बीघा स्थित है। उसकी उक्त जोत पर आने जाने का कोई रास्ता नहीं है एवं काश्त के समय प्रार्थीगण की जोत के चारों ओर के काश्तकार अपनी अपनी काश्त कर लेते हैं। जिससे प्रार्थीगण अपनी जोत में आने जाने से बाधित होता है। अतः प्रार्थीगण को विप्रार्थीगण के खसरा सं. 262/26 रकबा 30.07 बीघा, खसरा सं. 261/26 रकबा 30.07 बीघा, खसरा सं. 263/26 रकबा 30.07 बीघा भूमि मौजा जैसार में रास्ता दिया जावे।

प्रार्थीगण का प्रार्थना पत्र दर्ज रजिस्टर किया जाकर विप्रार्थीगण को नोटिस जारी किये गए। प्रार्थीगण के अधिवक्ता के निवदेन पर तहसीलदार को मौका रिपोर्ट भिजवाने हेतु लिखा गया। विप्रार्थीगण के नोटिस तामिल सुदा प्राप्त होने के बावजूद कोई उपस्थित नहीं हुआ, अतः




सहायक कलक्टर
(SDO) चौहटन

विप्रार्थीगण के विरुद्ध एकतरफा कार्यवाही अमल में लाई गयी। तहसीलदार चौहटन से उपरोक्त चाहे गये रास्ते के संबंध में मौका रिपोर्ट मय फर्द व नक्शा प्राप्त। जिसे शामिल पत्रावली किया गया। मौका रिपोर्ट का अध्ययन अवलोकन किया गया। मौका रिपोर्ट पर वकील प्रार्थीगण को सुना गया। वकील प्रार्थीगण ने तहसीलदार द्वारा प्रेषित रिपोर्ट स्वीकार की।

पत्रावली का अध्ययन अवलोकन किया गया। सलंगन दस्तावेजों एवं मौका रिपोर्ट का अध्ययन अवलोकन किया गया। जिससे यह स्पष्ट होता है कि प्रार्थीगण को रास्ते की आत्यांतिक आवश्यकता है और यह केवल सुविधा जनक उपभोग के लिए नहीं है। इसका कोई अन्य विकल्प नहीं है। जैसा कि मौका रिपोर्ट में स्पष्ट उल्लेख किया गया है कि प्रार्थीगण के खेत से गांव, आबादी, बस स्टेशन, स्कूल आदि तक आवागमन का कोई अन्य रास्ता नहीं है।

अतः प्रार्थीगण की मांग उचित प्रतित होती है और प्रार्थीगण को जो रास्ता दिया जाना है न्याय संगत है। प्रार्थीगण को जो दिया जाना है। उसका विवरण निम्नानुसार है :-

क्र.सं.	खसरा संख्या	रकबा बीघा	किस्म	रास्ते की चौड़ाई फीट में	रास्ते हेतु प्रस्तावित भूमि बीघा	मौजा	खातेदार का नाम
1	2	3	4	5	6	7	8
1	263/26	30.07 बीघा	बा.सो.	20 फीट	00.08	जैसार	नवला पुत्र दमा जाट
2	261/26	30.07 बीघा	बा.सो.	20 फीट	00.09	जैसार	मोतीराम, लाधुराम, पूनमाराम, कुम्भाराम पि. प्रभूराम जाट
3	262/26	30.07 बीघा	बा.सो.	20.फीट	00.10	जैसार	सवाई/नारणा जाट

प्रस्तुत मौका रिपोर्ट मय फर्द एवं सलंगन आंशिक नक्शा ट्रेस व फर्द मौका में स्पष्ट उल्लेख किया गया है कि प्रार्थीगण द्वारा वर्णित उपरोक्त खसरा नं. 263/26, 261/26 व 262/26 के अंदर से जो रास्ता चाहा गया है वह आंशिक नक्शा में लाल रंग से दर्शाया गया रास्ता प्रार्थीगण को दिया जाता है और इस प्रस्तावित नए मार्ग में कोई मकान व कीमती पेड़ और न ही किसी प्रकार का बेरा/टांका बना हुआ है।



सहायक कलेक्टर (SDO) चौहटन

राजस्थान काश्तकारी (सरकारी/संशोधन) नियम 2012 द्वारा अन्तः स्थापित अध्याय 12 के नियम 70(11) (a) में स्पष्ट है कि अगर समझौते से क्षतिपूर्ति राशि का समाधान नहीं होता है तो जिला स्तरीय कमेटी/ डीएलसी द्वारा निर्धारित दरों की दो गुणा राशि की दर से प्रभावित पक्षकार को क्षतिपूर्ति के रूप में राशि दी जाकर प्रार्थीगण को रास्ता दिया जा सकता है। और अन्य कोई पेड़ फसल या संरचना प्रस्तावित रास्ते में हो तो उनकी क्षति की पूर्ति हेतु वास्तविक नुकसान के आधार पर राशि देय होगी।

प्रस्तुत आवेदन में प्रस्तावित नए रास्ते में कोई मकान व कोई कीमति पेड़ या अन्य कोई संरचना नहीं है। अतः प्रभावित (पक्षकारों) / विप्रार्थीगण को नए रास्ते में समाविष्ट होने वाली उनकी भूमि के रकबे की क्षतिपूर्ति राशि के रूप में प्रार्थीगण द्वारा देय होगी और प्रार्थीगण द्वारा प्रभावित पक्षकारों को दी जाने वाली राशि नए रास्ते के लिए प्रस्तावित समाविष्ट भूमि के रकबे की डीएलसी द्वारा निर्धारित दर से दोगुणा राशि के बराबर होगी। डीएलसी द्वारा निर्धारित निर्णय दिनांक की ही मान्य होगी और इसी आधार पर प्रार्थीगण द्वारा विप्रार्थीगण/प्रभावित पक्षकारों को भुगतान करना अनिवार्य होगा।

प्रार्थीगण के आवेदन की गंभीरता व आत्यांतिक आवश्यकता को मध्यनजर रखते हुए उनका आवेदन अंतर्गत धारा 251 (ए) की उपधारा (1) - (b) राजस्थान काश्तकारी संशोधित अधिनियम 2010 को स्वीकार किया जाता है तथा तहसीलदार से प्राप्त मौका रिपोर्ट मय फर्द एवं सलंगन आंशिक नक्शा ट्रेस लाल रंग से दर्शाया गया 20 फीट चौड़ा रास्ता प्रार्थीगण के पक्ष में दिए जाने का आदेश दिया जाता है। मौका रिपोर्ट मय फर्द व नक्शा निर्णय का अनिवार्य भाग रहेंगे। तथा प्रार्थीगण को उपरोक्त खसरान में से प्रस्तावित नया रास्ता दिये जाने के लिए

निम्नलिखित शर्तों की पालना अनिवार्य होगी :-

1. तहसीलदार द्वारा प्रस्तुत मौका रिपोर्ट में सलंगन मौका नक्शा ट्रेस में लाल रंग दर्शाया गया प्रस्तावित नए रास्ते में समाविष्ट होने वाली कुल भूमि के रकबे की गणना कर निर्णय दिनांक को प्रचलित (लागू) डीएलसी द्वारा निर्धारित दरों की दो गुणा राशि की गणना करके तहसीलदार द्वारा सात दिवस में न्यायालय में प्रस्तुत की जायेगी। जिसमें प्रत्येक पक्षकार को देय राशि की अलग अलग गणना की जायेगी।
2. तहसीलदार द्वारा गणना उपरान्त बताई गई राशि का भुगतान प्रार्थीगण द्वारा प्रभावित पक्षकारों (विप्रार्थीगण) को नए रास्ते में समाविष्ट होने वाली उनकी भूमि के रकबे की



[Handwritten Signature]
 राजस्थान कलकत्ता
 राजस्थान

क्षतिपूर्ति राशि के रूप में किया जो डीएलसी द्वारा निर्धारित दरों की दो गुणा के बराबर होगी।

3. प्रार्थीगण द्वारा नए प्रस्तावित रास्ते में समाविष्ट होने वाली भूमि के कुल रकबे हेतु निर्धारित क्षतिपूर्ति राशि विप्रार्थीगण (प्रभावित पक्षकारों) को प्रदान करने के उपरान्त ही तहसीलदार द्वारा भौतिक रूप से नये रास्ते का सीमांकन तथा राजस्व रिकॉर्ड में अमल दरामद किया जायेगा। तहसीलदार द्वारा इस बात का विनिश्चय किया जाएगा कि विप्रार्थीगण को क्षतिपूर्ति राशि प्राप्त हो चुकी है। अगर प्रभावित पक्षकार उपस्थित होकर क्षतिपूर्ति राशि लेने से इनकार करता हो तो प्रार्थीगण द्वारा यह राशि तहसीलदार को प्रस्तुत की जावेगी। क्षतिपूर्ति राशि तहसील में जमा करने के उपरान्त ही तहसीलदार द्वारा भौतिक रूप से नये रास्ते का सीमांकन तथा राजस्व रिकॉर्ड में अमल दरामद किया जायेगा। जिसे तहसीलदार द्वारा विप्रार्थीगण को वितरित करने की कार्यवाही की जावेगी।
4. नए प्रस्तावित 20 फीट रास्ते में समाविष्ट होने वाली भूमि के संबंध में अभिधृति निर्वापित की हुई समझी जाएगी और वह भूमि राजस्व अभिलेखों में "रास्ता" के रूप में अभिलिखित की जायेगी। जो कि सार्वजनिक उपयोग के लिए प्रयुक्त होगा।
5. प्रार्थीगण को उक्त 20 फीट चौड़े रास्ते में केवल रास्ते हेतु प्रयुक्त अधिकारों के अतिरिक्त कोई भी अन्य अधिकार अर्जित नहीं होंगे।
6. रास्ते के रूप में समाविष्ट भूमि का रकबा संबंधित खसरो में से कम करते हुए राजस्व रिकॉर्ड में अमल दरामद किया जाएगा।

उक्त शर्तों की पालना के अध्याधीन ही प्रार्थीगण को नया तथा 20 फीट चौड़ा रास्ता दिए जाने का आदेश आज दिनांक 27.02.2018 को दिया जाता है। निर्णय पालना हेतु तहसीलदार चौहटन को लिखा जावे।



निर्णय आज दिनांक 27.02.2018 को खुले न्यायालय में सुनाया गया।

पत्रावली फ़ैसला शुमार होकर दफ्तर दाखिल हो। संख्या से कम हो।

(भूपेन्द्र कुमार यादव)





सहायक कलक्टर एवं
उपखण्ड अधिकारी चौहटन

आज दिनांक 28/7/17 को श्रीमान वल्लभदास सुख चौधरी के आवेदन नं. 170 अथवा 2017/1590 दि. 25.7.17 की पाठना से श्रीमान अप्पल अधिकारी महोदय चौधरी के राजस्व आवेदन नं. 238/17 अर्थात् धारा 251A राज 20 राज के अधीन म अनपान इस्मारण परसेरा वनाम सवाई परसेरा में खेत (खसरा) नम्बर 262/26, 261/26, 263/26 रकबा क्रमशः 30.07, 30.07, 30.07 बीघा में से खण नं. 26 व 26, 264/26, 4/ रकबा क्रमशः 45.11, 45.10, 72.14 बीघा में आने वाले हेतु 20 मीटर चौड़ा रास्ता पाया गया है जिसे मौरा जौन हेतु हमराह हलक पथारि जैसा के साथ मौरा पर पहुँचा। बाकी रास्ता व प्रतिपक्ष रास्ता उपलब्ध। उपलब्ध के रकबा मौरा देखा गया। क्रीगराड - गावरीया सड़क से खण नं. 26 व 26, 264/26, 4/ तक आने वाले हेतु रास्ता खुला पाया गया। उक्त रास्ता कयण नं. 4/ में शर्षीराण की टापीयां कमी हुई है तथा उससे लराहा खण नं. 26 व 26, 264/26 शर्षीराण का खातेदार खेत आया हुआ है। शर्षीराण द्वारा पाया गया रास्ता के दोनो तरफ विपक्षीराण। से 3 का सुस्तेनीय खातेदार खेत आया हुआ है जिसके क्रीया-क्रीय विपक्षीराण। से 3 रास्ता देने में सहमत नहीं है। सगरन प्रस्तावित नम्बरा शर्षी द्वारा पाया गया रास्ता जिसे विपक्षीराण गिरान प्रकार है:-

क्र. सं.	नाम खातेदार मय वल्लभदास	खण नं.	रकबा बीघा	रास्ते नं. मौरा	फलक रास्ते समाप्ति मौरा	डी.एल. सी.एल.	रास्ते के समाप्ति मौरा	कि.मी.
1	नवका/दमागाट	263/26	30.07	20 मीटर	0.08	10840	8672	क्र. 1
2	मोहराराम लाधूराम प्रमथाराण कुम्भारराठ कि. लक्ष्मीराणगाट	261/26	30.07	20 मीटर	0.09	10840	9756	क्र. 2
3	सवाई/गारखागाट	262/26	30.07	20 मीटर	0.10	10840	10840	क्र. 3
थोर						1.07	29268	

Ex-Count
सहायक कलेक्टर (SDO) बीकानेर

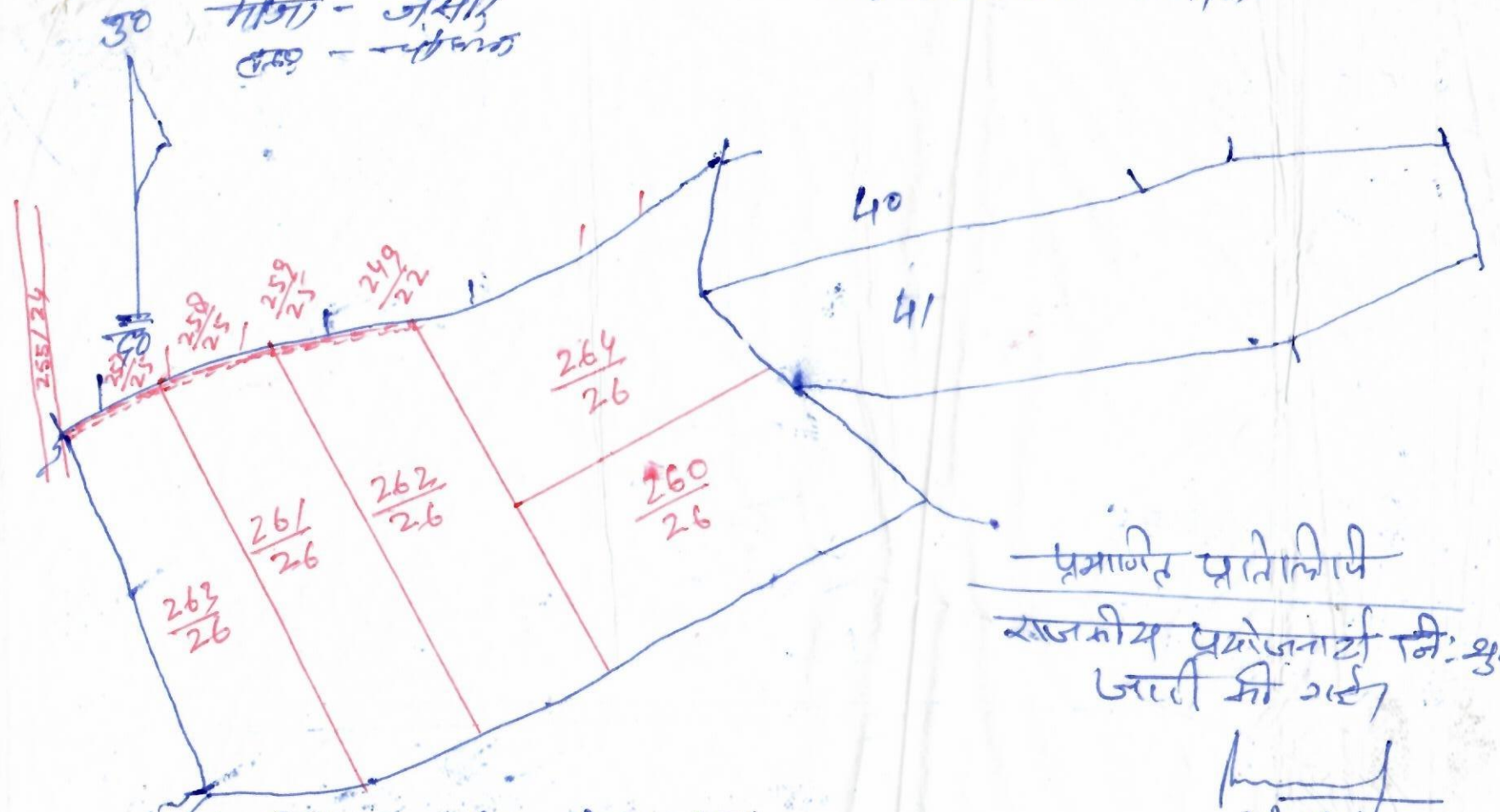
उक्त शर्षीराण को अपने खेत खण नं. 26 व 26, 264/26, 4/ में आने वाले हेतु ये कलियुक्त रास्ता खोल पार करना कयण रास्ता नं. 4/ में सगरन प्रस्तावित नम्बरा कयुलार रास्ते में किमती से 3 पक मकान इत्यादी मौरा धारा है। शर्षीराण द्वारा पाया गया रास्ता सगरन नम्बरा परसेरा लारा वनाम सवाई कयुलार खण नं. 263/26, 261/26, 262/26 रकबा क्रमशः 0.08, 0.09, 0.10 बीघा कुल मौरा 1.07 कि.मी. प्रस्तावित है। मौरा के मौरा पर वनाम जाया पार खोल मौरा तथा इपुलियर कयुलार के हलाका कयुलार मौरा। से 3 शर्षीराण। से 3 सहमत नहीं है।

 सिमजा (कमडी/इराध्या.)
 28-07-17
 28/7/17
 28/7/17

आंशिक ड्रेसिंग
 गाजा - जैसा
 काम - जैसा

राजसंकेत 238/17



वास्तु प्रस्तावित कोश लागू

प्रमाणित प्रतीति
 राजकीय प्रयोजनांतर्गते शुल्क
 जारी की गई

28-07-17
 प० जैसा

28-07-17
 प० जैसा

23/7/17
 प० जैसा

Ex-Court
 [Signature]

निर्देश
 समदायीकरण

[Stamp]

सिमा
 (काउन्सिल 81-55/10017)

[Stamp]