

न्यायालय सहायक कलक्टर एवं उपखण्ड अधिकारी चौहटन जिला बाड़मेर
पीठासीन अधिकारी -श्री भागीरथ राम II, आर.ए.एस

राजस्व आवेदन :- 10/2020 अन्तर्गत धारा 251 'ए' Rt Act

अनवान :-

प्रार्थीगण:-

1.पदमाराम पुत्र बांकाराम 2.देराजराम 3.वीरमाराम पि.पदमाराम
जातियान जाट, निवासी कोठे का तला (धारासर)
तहसील चौहटन जिला बाड़मेर



बनाम

विप्रार्थीगण:-

1.नारणाराम पुत्र बांकाराम 2.ठाकराराम 3.गोरखाराम 4.अमराराम
पि.देदाराम (विप्रार्थी सं. 03 व 04 ना.बा.जरिये वलि विप्रार्थी सं. 05
माता जमना) 5.जमना पत्नि देदाराम 6.सताराम 7.मोडाराम पि.
मूलाराम 8.प्रहलादराम 9.नेनूराम 10.देवाराम 11.अर्जनराम
12.जुगताराम 13.खेराजराम 14.दीपाराम 15.पेमी 16.पारू पि.
निम्बाराम 17.सताराम पुत्र लाखाराम 18.तुलसाराम 19.सुरताराम
पि. रूगाराम, जातियान जाट, निवासी कोठे का तला(धारासर)
तहसील चौहटन, जिला बाड़मेर
20.तहसीलदार एवं उपपंजीयक चौहटन




वकील प्रार्थीगण :- श्री फताराम गोदारा

वकील विप्रार्थीगण:- श्री ठाकराराम , श्री पवन धारीवाल

निर्णय

दिनांक 30.07.2021

प्रार्थीगण पदमाराम पुत्र बांकाराम, जाति जाट, निवासी कोठे का तला (धारासर), तहसील चौहटन जिला बाड़मेर द्वारा प्रस्तुत आवेदन अन्तर्गत 251 (क) राजस्थान काश्तकारी / संशोधन अधिनियम के संक्षेप में तथ्य इस प्रकार है कि प्रार्थीगण सदभावी काश्तकार है। प्रार्थीगण की संयुक्त खातेदारी, कब्जासुदा खेत मौजा कोठे का तला (धारासर), तहसील चौहटन जिला बाड़मेर में खसरा नं. 771/431 रकबा 22.10 बीघा एवं खसरा सं. 417 रकबा 22.10 बीघा स्थित है। जिस पर उसके रहवास हेतु ढाणिया, टांके व मवेशियों के बाड़े आदि बने हुए है।


उपखण्ड अधिकारी
चौहटन


उसकी उक्त जोत पर आने जाने का कोई रास्ता नहीं है एवं काश्त के समय प्रार्थीगण की जोत के चारों ओर के काश्तकार अपनी अपनी काश्त कर लेते हैं। जिससे प्रार्थीगण अपनी जोत में आने जाने से बाधित होता है। अतः प्रार्थीगण को अपनी जोत से सरकारी सड़क मार्ग धारासर से चौहटन रोड़ आने जाने हेतु विप्रार्थीगण के खसरा सं. 770/431, 769/431, 428, 741/419, 742/419 की भूमि मौजा कोठे का तला (धारासर) में रास्ता दिया जावे।

प्रार्थीगण का प्रार्थना पत्र दर्ज रजिस्टर किया जाकर विप्रार्थीगण को नोटिस जारी किये गए। विप्रार्थीगण के नोटिस बाद तामिल प्राप्त हुई जिसे शामिल पत्रावली किया गया। विप्रार्थी सं. 1 से 5, 8 से 11, 13 से 16 की ओर से अधिवक्ता श्री ठाकराराम एवं विप्रार्थी सं. 6, 7 व 17 की ओर से अधिवक्ता श्री पवन घारीवाल ने बकालतनामा मय इकबालिया जवाब पेश किया। प्रार्थी सं. 03 की ओर से प्रार्थना पत्र आदेश 39 नियम 07 सीपीसी का वास्ते मौका रिपोर्ट मंगवाने का पेश किया, उपस्थित अधिवक्ताओं ने प्रार्थना पत्र स्वीकार कर कहा कि मौका रिपोर्ट मंगवाई जावे तो उन्हें कोई आपत्ति नहीं है। अतः चाहे गये रास्ते के संबंध में मौका रिपोर्ट मंगवाने हेतु तहसीलदार चौहटन को लिखा गया। तहसीलदार चौहटन से मौका रिपोर्ट प्राप्त हुई जिसे शामिल पत्रावली किया गया।

पत्रावली पेश हुई। प्रार्थीगण एवं विप्रार्थी सं. 1 से 5, 8 से 11, 13 से 16 एवं विप्रार्थी सं. 6, 7 व 17 के वकील उपस्थित हुए। शेष विप्रार्थीगण की ओर से कोई उपस्थित नहीं हुआ अतः उनके विरुद्ध एकतरफा कार्यवाही अमल में लाई गई। उपस्थित अधिवक्ताओं की बहस सुनी गई। उपस्थित अधिवक्ताओं ने कहा कि प्रकरण में मौका रिपोर्ट प्राप्त हो चुकी है, उसी अनुसार रास्ते के आदेश किया जावे।

पत्रावली का अध्ययन अवलोकन किया गया। सलंगन दस्तावेजों एवं तहसीलदार द्वारा प्रेषित मौका रिपोर्ट का अध्ययन अवलोकन किया गया। जिससे यह स्पष्ट होता है कि प्रार्थीगण को रास्ते की आत्यांतिक आवश्यकता है और यह केवल सुविधा जनक उपभोग के लिए नहीं है। इसका कोई अन्य विकल्प नहीं है। जैसा कि मौका रिपोर्ट में स्पष्ट उल्लेख किया गया है कि प्रार्थीगण के खेत से गांव, आबादी, बस स्टेशन, स्कूल आदि तक आवागमन का कोई अन्य रास्ता नहीं है।

अतः प्रार्थीगण की मांग उचित प्रतित होती है और प्रार्थीगण को जो रास्ता दिया जाना है न्याय संगत है। प्रार्थीगण को जो दिया जाना है। उसका विवरण निम्नानुसार है :-


उपखण्ड अधिकारी
चौहटन

क्र. सं.	खसरा संख्या	रकबा बीघा में	किस्म	रास्ते की चौड़ाई फीट में	रास्ते हेतु प्रस्तावित भूमि बीघा	मौजा	खातेदार का नाम
1	2	3	4	5	6	7	8
1	770/431	22.19	बा.सो.	20 फीट	00.04	कोठे का तला (धारासर)	नारणा वल्ब बांका
2	769/431	23.11	बा.सो.		00.05		ठाकरा पुत्र देदा वगैरा
3	428	51.08	बा.सो.		01.19		सता पुत्र मूला वगैरा
4	741/419	11.09	बा.सो.		00.06		तुलसा वल्द रूगा
5	742/419	08.00	बा.सो.		00.05		सुरता वल्द रूगा

तहसीलदार द्वारा प्रस्तुत मौका रिपोर्ट मय फर्द एवं सलंग्न आंशिक नक्शा ट्रेस व फर्द मौका में स्पष्ट उल्लेख किया गया है कि प्रार्थीगण द्वारा वर्णित उपरोक्त खसरा नं. 770/431, 769/431, 428, 741/419, 742/419 के अंदर से जो रास्ता चाहा गया है वह आंशिक नक्शा में लाल रंग से दर्शाया गया है उक्त रास्ता प्रार्थीगण को दिया जाता है और इस प्रस्तावित नए मार्ग में कोई मकान व कीमती पेड़ और न ही किसी प्रकार का बेरा/टांका बना हुआ है।

राजस्थान काश्तकारी (सरकारी/संशोधन) नियम 2012 द्वारा अन्तः स्थापित अध्याय 12 के नियम 70(11) (a) में स्पष्ट है कि अगर समझौते से क्षतिपूर्ति राशि का समाधान नहीं होता है तो जिला स्तरीय कमेटी/ डीएलसी द्वारा निर्धारित दरों की दो गुणा राशि की दर से प्रभावित पक्षकार को क्षतिपूर्ति के रूप में राशि दी जाकर प्रार्थीगण को रास्ता दिया जा सकता है। और अन्य कोई पेड़ फसल या संरचना प्रस्तावित रास्ते में हो तो उनकी क्षति की पूर्ति हेतु वास्तविक नुकसान के आधार पर राशि देय होगी।

प्रस्तुत आवेदन में प्रस्तावित नए रास्ते में कोई मकान व कोई कीमती पेड़ या अन्य कोई संरचना नहीं है। अतः प्रभावित (पक्षकारों) / विप्रार्थीगण को नए रास्ते में समाविष्ट होने वाली उनकी भूमि के रकबे की क्षतिपूर्ति राशि के रूप में प्रार्थीगण द्वारा देय होगी और प्रार्थीगण द्वारा प्रभावित पक्षकारों को दी जाने वाली राशि नए रास्ते के लिए प्रस्तावित समाविष्ट भूमि के रकबे की डीएलसी द्वारा निर्धारित दर से दोगुणा राशि के बराबर होगी। डीएलसी द्वारा निर्धारित निर्णय दिनांक की ही मान्य होगी और इसी आधार पर प्रार्थीगण द्वारा विप्रार्थीगण/प्रभावित पक्षकारों को भुगतान करना अनिवार्य होगा।


उपखण्ड अधिकारी
चौहटम

प्रार्थीगण के आवेदन की गंभीरता व आत्यांतिक आवश्यकता को मध्यनजर रखते हुए उनका आवेदन अंतर्गत धारा 251 (ए) की उपधारा (1) - (b) राजस्थान काश्तकारी संशोधित अधिनियम 2010 को स्वीकार किया जाता है तथा तहसीलदार से प्राप्त मौका रिपोर्ट मय फर्द एवं सलंगन आंशिक नक्शा ट्रेस लाल रंग से दर्शाया गया 20 फीट चौड़ा रास्ता प्रार्थीगण के पक्ष में दिए जाने का आदेश दिया जाता है। मौका रिपोर्ट मय फर्द व नक्शा निर्णय का अनिवार्य भाग रहेंगे। तथा प्रार्थीगण को उपरोक्त खसरान में से प्रस्तावित नया रास्ता दिये जाने के लिए निम्नलिखित शर्तों की पालना अनिवार्य होगी :-

1. तहसीलदार द्वारा प्रस्तुत मौका रिपोर्ट में सलंगन मौका नक्शा ट्रेस में लाल रंग दर्शाया गया प्रस्तावित नए रास्ते में समाविष्ट होने वाली कुल भूमि के रकबे की गणना कर निर्णय दिनांक को प्रचलित (लागू) डीएलसी द्वारा निर्धारित दरों की दो गुणा राशि की गणना करके तहसीलदार द्वारा सात दिवस में न्यायालय में प्रस्तुत की जायेगी। जिसमें प्रत्येक पक्षकार को देय राशि की अलग अलग गणना की जायेगी।
2. तहसीलदार द्वारा गणना उपरान्त बताई गई राशि का भुगतान प्रार्थीगण द्वारा प्रभावित पक्षकारों (विप्रार्थीगण) को नए रास्ते में समाविष्ट होने वाली उनकी भूमि के रकबे की क्षतिपूर्ति राशि के रूप में किया जो डीएलसी द्वारा निर्धारित दरों की दो गुणा के बराबर होगी।
3. प्रार्थीगण द्वारा नए प्रस्तावित रास्ते में समाविष्ट होने वाली भूमि के कुल रकबे हेतु निर्धारित क्षतिपूर्ति राशि विप्रार्थीगण (प्रभावित पक्षकारों) को प्रदान करने के उपरान्त ही तहसीलदार द्वारा भौतिक रूप से नये रास्ते का सीमांकन तथा राजस्व रिकॉर्ड में अमल दरामद किया जायेगा। तहसीलदार द्वारा इस बात का विनिश्चय किया जाएगा कि विप्रार्थीगण को क्षतिपूर्ति राशि प्राप्त हो चुकी है। अगर प्रभावित पक्षकार उपस्थित होकर क्षतिपूर्ति राशि लेने से इनकार करता हो तो प्रार्थीगण द्वारा यह राशि तहसीलदार को प्रस्तुत की जावेगी। क्षतिपूर्ति राशि तहसील में जमा करने के उपरान्त ही तहसीलदार द्वारा भौतिक रूप से नये रास्ते का सीमांकन तथा राजस्व रिकॉर्ड में अमल दरामद किया जायेगा। जिसे तहसीलदार द्वारा विप्रार्थीगण को वितरित करने की कार्यवाही की जावेगी।
4. नए प्रस्तावित 20 फीट रास्ते में समाविष्ट होने वाली भूमि के संबंध में अभिधृति निर्वापित की हुई समझी जाएगी और वह भूमि राजस्व अभिलेखों में "रास्ता" के रूप में अभिलिखित की जायेगी। जो कि सार्वजनिक उपयोग के लिए प्रयुक्त होगा।




(M)
उपखण्ड अधिकारी
जयपुर

5. प्रार्थीगण को उक्त 20 फीट चौड़े रास्ते में केवल रास्ते हेतु प्रयुक्त अधिकारों के अतिरिक्त कोई भी अन्य अधिकार अर्जित नहीं होंगे।
6. रास्ते के रूप में समाविष्ट भूमि का रकबा संबंधित खसरो में से कम करते हुए राजस्व रिकॉर्ड में अमल दरामद किया जाएगा।

उक्त शर्तों की पालना के अध्याधीन ही प्रार्थीगण को नया तथा 20 फीट चौड़ा रास्ता दिए जाने का आदेश आज दिनांक 30.07.2021 को दिया जाता है। तहसीलदार प्रस्तुत मौका फर्द नय नक्शा निर्णय का अनिवार्य भाग रहेंगे। निर्णय पालना हेतु तहसीलदार चौहटन को लिखा जावे।

निर्णय आज दिनांक 30.07.2021 को खुले न्यायालय में सुनाया गया।

पत्रावली फैसला शुमार होकर दफ्तर दाखिल हो। संख्या से कम हो।



(भागीरथ राम ॥)

सहायक कलक्टर एवं
उपखण्ड अधिकारी चौहटन

मौका रिपोर्ट

(धारा 251(A) राजस्थान काश्तकारी अधिनियम के तहत)

में गोशिराम (नाम) भू-अभिलेख निरीक्षक वृत्त.....
कार्यालय, तहसीलदार चौहान के आदेश क्रमांक 496-497 दिनांक
..... की पालना में भूमि की मौका रिपोर्ट तैयार करने हेतु आज
दिनांक 31-03-2022 समय 3.17 बजे आराजी खसरा नम्बर-771
ग्राम को.र.र.स.पटवार मंडल पर श्री पटवार
पटवारी के साथ मौके पर पहुंचा।

समस्त पक्षकारों को तहसील कार्यालय से नोटिस क्रमांक
दिनांक 31-03-2022 द्वारा जारी किये गये थे जिनकी तामील विधिवत रूप
से करवायी गयी। समस्त पक्षकारों में से मौके पर निम्न पक्षकार उपस्थित
थे :-

क्र.सं.	नाम	पिता का नाम	उम्र	जाति	प्रार्थी/अप्रार्थी
(1)	हाकर	देव	40	जाट	प्रार्थी
(2)	जगत	देव	65	जाट	प्रार्थी
(3)	सता	राम	60	जाट	प्रार्थी
(4)	संग	राम	50	जाट	प्रार्थी
(5)	नेनू	नीधर	70	जाट	प्रार्थी
(6)	अनन	नीधर	65	जाट	प्रार्थी
(7)	दुलार	राम	70	जाट	प्रार्थी
(8)	वीमाराज	पटवार	40	जाट	प्रार्थी

उपर्युक्त पक्षकारों की उपस्थिति में भूमि का मौका मुआयना किया गया एवं
मौका रिपोर्ट निम्नानुसार तैयार की गई :-

~~मौके पर मौका लेने के लिए उपस्थित सभी पक्षकारों के विवरण निम्न है~~



क्र.सं.	खसरा नं.	खसरा नं.	जाति	राशि	दर	अंश	
(1)	770/431	22-19	जाट	0-00	7908/-	1582	
(2)	769/431	23-11	जाट	0-05	7908/-	1977	
(3)	428	51-08	जाट	1-19	7908/-	15421	
(4)	741/419	11-09	जाट	0-06	7908/-	2372	
(5)	742/419	8-00	जाट	0-05	7908/-	2483	
					2.19	9933/-	23835

Sunita Sat
पटवारी धारासर

जाट
राम

31/3/22
तहसीलदार चौहान

उक्त मौका रिपोर्ट उपस्थित पक्षकारों और मौतबिरानों को पढ़कर सुनायी गई। मौके पर उपस्थित पक्षकारों ने पढ़, सुन एवं समझ कर निम्न प्रकार हस्ताक्षर किये :-


क.सं.	नाम	पिता का नाम	जाति	हस्ताक्षर	प्रार्थी/अप्रार्थी
(1)	जमना	पानी देवा	जाट		प्रार्थी
(2)	बाबरा	पुत्र देवा	जाट		प्रार्थी
(3)	सुना	पुत्र देवा	जाट		प्रार्थी
(4)	सुना	पुत्र देवा	जाट		प्रार्थी
(5)	वीरपुत्र	पुत्र देवा	जाट		प्रार्थी

निम्न पक्षकारों ने मौका रिपोर्ट पढ़, सुन, समझ कर हस्ताक्षर करने से इन्कार कर दिया :-

क.सं.	नाम	पिता का नाम	उम्र	जाति	प्रार्थी/अप्रार्थी
(1)	नेनू	नीचा	70	जाट	प्रार्थी
(2)	रिचु	नीचा	65	~	~
(3)	दुलका	सुना	70	~	~


मौके पर उपस्थित अन्य मौतबिरान को भी उक्त मौका रिपोर्ट पढ़कर सुनायी गयी और उनके निम्न प्रकार हस्ताक्षर करवाये गये :-


क.सं.	नाम	पिता का नाम	उम्र	जाति	पता/ मोबाईल नं.
(1)	देवू	पानी नारायण	55	जाट	कोहलवा
(2)	देवपुत्र	पुत्र नारायण	35	~	~


प्रार्थी
धनराज (सुना)

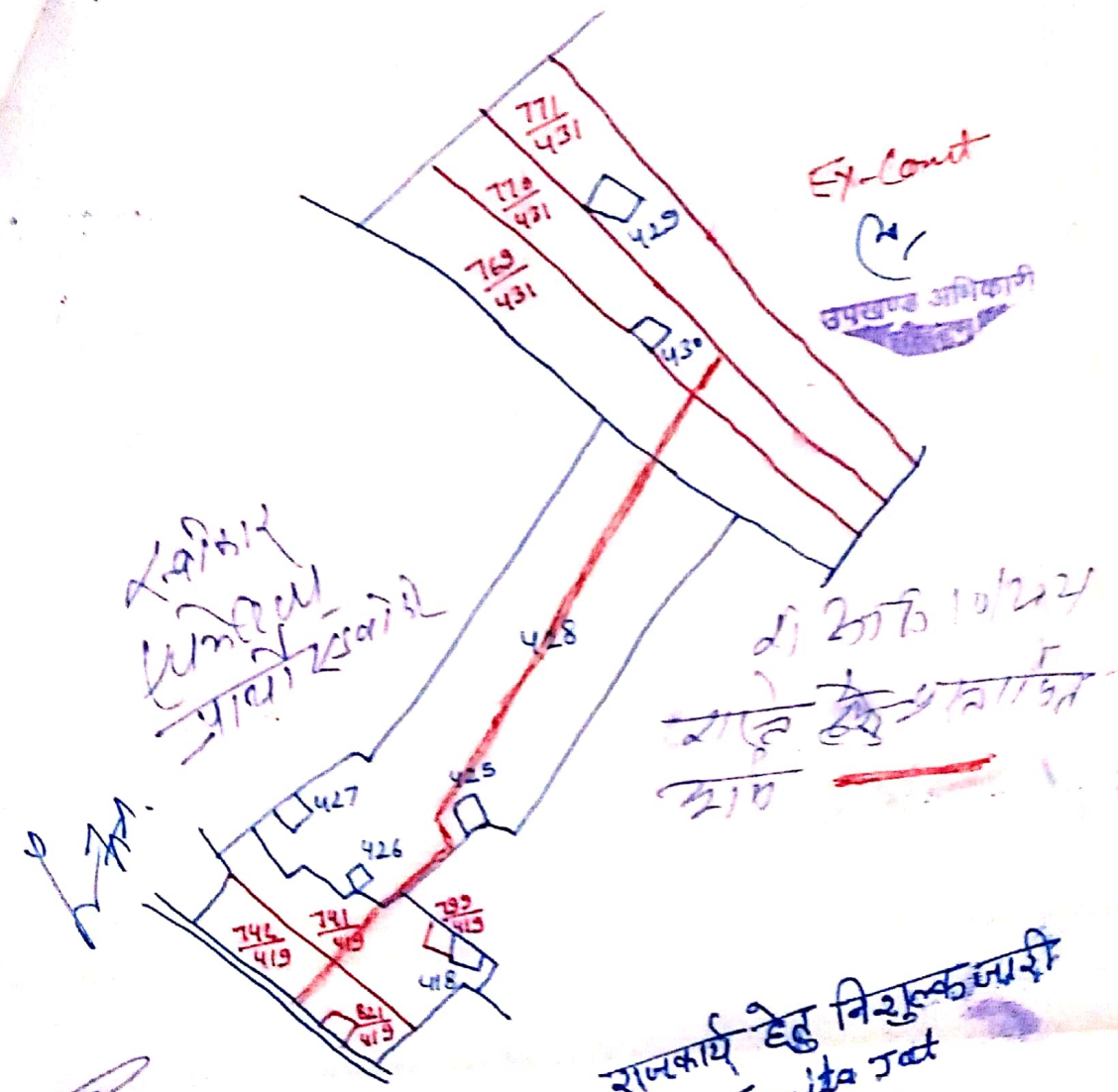
इस प्रकार आज दिनांक 7-4-2021 को यह मौका रिपोर्ट तैयार की गई है।

Sumeta Jhal
मुख्यालय
मुख्यालय (अ.) धारासा
सहायक - चौकटन


हस्ताक्षर
भू. अ. निरीक्षक
वृत्त... 2021


20/04/21
मुख्यालय

गा - भिखवाट
 व - कोडे का तला
 तहसील - चोंडरन
 पैमाना 1" = 80 गज



Ex-Cont
 उपखण्ड अधिकारी

राजकार्य देवु निशुक्कचारी

दी कोडे 10/22
 राजकार्य देवु निशुक्कचारी

राजकार्य देवु निशुक्कचारी
 Sumita Jati

सुनीता शेट
 राजकार्य देवु निशुक्कचारी

3/3/22

Handwritten signature

Sumita Jati
 राजकार्य देवु निशुक्कचारी

Handwritten signature

राजकार्य देवु निशुक्कचारी

Handwritten signature

राजकार्य देवु निशुक्कचारी

Handwritten signature

राजकार्य देवु निशुक्कचारी