

न्यायालय उपखण्ड अधिकारी सिवाना
पीठासीन अधिकारी :- श्रीमती कुसुमलता चौहान ,आर.ए.एस.

मु.न. 10/2019

प्रार्थीगण:-

- 1 तेजसिंह पुत्र नारायणजी
- 2 करणसिंह पुत्र नारायणजी
- 3 दरिया पत्नी वसना जातियान राजपुरोहित निवासीयान-सिणेर
तहसील सिवाना जिला बाडमेर

बनाम

विप्रार्थीगण:-

1. फूसाराम पुत्र उदाराम जाति मेघवाल निवासी टापरा तहसील
पचपदरा जिला बाडमेर
2. राजस्थान राज्य जरिये भूमिधारक तहसीलदार सिवाना


प्रार्थना पत्र अन्तर्गत धारा 251 ए (2) राजस्थान काप्ताकार अधिनियम
1955 रास्ता कायम करवाने बाबत

- उपरिथत :- 1. श्री गौतमसिंह अधिवक्ता प्रार्थीगण
2. विप्रार्थीगण अनुपस्थित

-: आदेश :-

दिनांक :- 20.11.2020


प्रार्थीगण द्वारा यह प्रार्थना पत्र विप्रार्थीगण के विरुद्ध राजस्थान
काश्तकारी अधिनियम की धारा 251 (क) के अन्तर्गत प्रस्तुत किया संक्षिप्त
में तथ्य निम्न प्रकार है कि प्रार्थीगण के संयुक्त खातेदारी का खेत
खसरा संख्या 193 रकबा 3.0756 हैक्टर किस्म रेतली सरहद मौजा
सिणेर पटवार हल्का सिणेर तहसील सिवाना में आवागमन हेतु यदिशा
पूर्व में स्थित विप्रार्थीगण के खेत खसरा संख्या 647/188 व 648/188
आया हुआ है उक्त खसरा के जुडती हुई पादरू से सिवाना जाने वाली
डामरीकरण सडक बनी हुई है। प्रार्थीगण के खेत में आवागमन हेतु एक
मात्र रास्ता प्रार्थीगण के अपने खातेदारी खेत में आवागमन हेतु एक
रास्ता मुख्य सडक से बीच में विप्रार्थीगण संख्या 1 का खातेदारी खेत
खसरा संख्या 647/188 व 648/188 सरहद मौजा सिणेर से आवागमन


उपखण्ड अधिकारी
सिवाना (बाडमेर)

हेतु रास्ता कदीमी से मौके पर कायम है जिससे पादरू से सिवाना जाने वाले मुख्य मार्ग से जुडती हुई डामर सडक निकली हुई है जो मौके पर काबिज है मगर वर्तमान में विप्रार्थी संख्या 1 द्वारा आने-जाने के रास्ते का अवरुद्ध किया गया है। उक्त रास्ते पर आवागमन के बाबत विप्रार्थीगण के हक पूर्वाधिकारियो ने कभी कोई आपत्ति नहीं की ,लेकिन समय का अन्तर आ जाने के कारण विप्रार्थीगण मौके पर विरोध पैदा करने हेतु आमादा हुये तथा मौके पर अवरोध पैदा कर दिया तथा इसी रास्ते से प्रार्थीगण अपने ट्रैक्टर,हल,कृषि औजार को लाने ले जाने तथा आवगमन करता रहा है,इसके अलावा प्रार्थीगण के पास अन्य कोई वैकल्पिक रास्ता नहीं हैं, अतः प्रार्थीगण को अपने खातेदारी खेत खसरा संख्या 193 रकबा 3.0756 हैक्टर में आवगमन हेतु विप्रार्थीगण के खेत खसरा संख्या 647/188 व 648/188 की भूमि में से 15 फीट चौडा रास्ता घोषित किया जावे। प्रार्थना पत्र दर्ज रजिस्टर किया गया व तहसीलदार सिवाना से मौका रिपोर्ट चाही गई। विप्रार्थीगण के नोटिस तामील सुदा प्राप्त बावजूद सूचना अनुपस्थित रहने से विप्रार्थीगण के विरुद्ध एकपक्षीय कार्यवाही की गई ।

अज अदालत द्वारा जरिये पत्रांक वाचक/2019/694 दिनांक 02.09.19 के आराजी भूमि की मौका रिपोर्ट चाही गई। तहसीलदार सिवाना के द्वारा पत्रांक राजस्व/2020/181 दिनांक 17.03.2020 के द्वारा मौका जांचकर फर्द मौका मय मौका नक्शा प्रेषित की जो शामिल पत्रावली की गई।

तहसीलदार सिवाना से प्राप्त फर्द मौका अनुसार प्रार्थीगण अपने खातेदारी खेत खसरा संख्या 193 भूमि में आवागमन विप्रार्थी संख्या 1 के खेत खसरा संख्या 647/188 व 648/188 से कर रहे है तथा आवागमन वर्तमान में चालू है। आवेदित रास्ते के अलावा प्रार्थीगण के खेत में पहुँचने का अन्य कोई कटाण मार्ग उपलब्ध नहीं है। विप्रार्थीगण के खेत में से प्रस्तावित रास्ते की खसरा संख्या 647/188 भूमि की लम्बाई 04 गट्टा x



उपखण्ड अधिकारी
सिवाना (बाढ़मेर)

चौडाई 02 गट्टा का 0.08 बिस्वा (0.0162 हैक्ट) तथा खसरा संख्या 648/188 में प्रस्तावित रास्ते की लम्बाई 64 गट्टा x चौडाई 02 गट्टा का 06-08 बिस्वा बनता है।

हमने प्रार्थीगण के विद्वान अधिवक्ता की एकपक्षीय बहस सुनी। दौरान बहस प्रार्थीगण वकील ने अपने प्रार्थना पत्र के तथ्यों को दोहराते हुये निवेदन किया कि प्रार्थीगण के खेत खसरा संख्या 193 रकबा 3.0756 हैक्टयर किस्म रेतली सरहद मौजा सिणेर पटवार हल्का सिणेर तहसील सिवाना में आवागमन हेतु बदिशा पूर्व में स्थित विप्रार्थीगण के खेत खसरा संख्या 647/188 व 648/188 में से चल रहा रास्ता एक मात्र निकटतम एवं प्रचलित रास्ता है। जिसे रास्ता घोषित किया जावे।

हमने पत्रावली का अवलोकन किया। पत्रावली पर उपलब्ध दस्तावेजात का गहनता से अध्ययन व मनन किया तहसीलदार सिवाना के पत्रांक राजस्व/2020/181 दिनांक 17.03.2020 के द्वारा प्रेषित मौका जांच रिपोर्ट के अनुसार प्रार्थीगण के खेत में आवागमन हेतु प्रस्तावित रास्ते के अतिरिक्त कोई रास्ता उपलब्ध नहीं है। मौका रिपोर्ट के अनुसार विप्रार्थीगण के खेत में प्रस्तावित रास्ते की खसरा संख्या 647/188 भूमि की लम्बाई 04 गट्टा x चौडाई 02 गट्टा का 0.08 बिस्वा (0.0162 हैक्ट) तथा खसरा संख्या 648/188 में प्रस्तावित रास्ते की लम्बाई 64 गट्टा x चौडाई 02 गट्टा का 06-08 बिस्वा बनती है। रास्ते में प्रयुक्त हो रही भूमि की डीएलसी दर असिंचित सडक पर 43000/- रूपये प्रति बीघा है। प्रार्थीगण रास्ते में जाने वाली भूमि की डीएलसी दर से दुगुनी राशि प्रभावित खातेदार विप्रार्थीगण को अदा किये जाने हेतु सहमत है।

लिहाजा प्रार्थी का प्रार्थना पत्र स्वीकार किया जाकर प्रार्थीगण के रास्ते हेतु अत्यांतिक आवश्यकता होने के कारण प्रार्थीगण खेत सरहद मौजा खसरा संख्या 193 रकबा 03.0756 हैक्टयर में आवागमन हेतु विप्रार्थी संख्या 1 के खेत खसरा संख्या 647/188 व खसरा संख्या


उपसम्भ-अधिकारी
सिवाना (बाबमेर)

648/188 में 2 गट्टा चौडाई में रास्ता निकालने की आदेश दिया जाता है। आदेशानुसार प्रस्तावित रास्ते में समाविष्ट होने वाली भूमि के रकबे की गणना करके तहसीलदार द्वारा न्यायालय में प्रस्तुत की जाएगी। तहसीलदार द्वारा गणना उपरान्त बताई गई राशि का भुगतान प्रार्थीगण द्वारा विप्रार्थीगण को रास्ते के रूप में दर्ज होने वाली उनकी भूमि के रकबे की क्षतिपूर्ति राशि के रूप में देय होगी जो डीएलसी निर्धारित आदेश को प्रचलित दर की दो गुणा के बराबर होगी।

प्रार्थीगण द्वारा नये प्रस्तावित रास्ते में समाविष्ट होने वाली भूमि के कुल रकबे हेतु निर्धारित राशि विप्रार्थीगण को प्रदान करने के उपरान्त ही तहसीलदार सिवाना को उक्त रास्ते की भूमि का गै.मु.रास्ते के रूप में सरकारी खाते में राजस्व रेकॉर्ड में अमलदरामद एवं नक्शा ट्रेस में दुरुस्ती सुनिश्चित करने के आदेश दिये जाते हैं। नये 2 गट्टा चौडा रास्ते में होने वाली भूमि के सम्बन्ध में अभिधृति निर्वापित की हुई समझी जाएगी और वह भूमि राजस्व अभिलेख में रास्ते के रूप में दर्ज होगी। प्रार्थीगण को संलग्न नक्शानुसार 2 गट्टा चौडाई में बरंग लाल भूमि को रास्ते के रूप में (A से B) तक उपयोग के अधिकार के अतिरिक्त अन्य अधिकार अर्जित नहीं होंगे। तहसीलदार सिवाना द्वारा जरिये पत्रांक राजस्व/2020/181 दिनांक 17.03.2020 द्वारा प्रेषित मौका फर्द के संलग्न नक्शा इस आदेश का अभिन्न अंग रहेगा। उक्त शर्तों के अधीन ही प्रार्थी को 2 गट्टा चौडाई में रास्ता दिये जाने के आदेश दिये जाते हैं। आदेश की पालना हेतु तहसीलदार सिवाना को तहरीर जारी हो।

(कुसुमलता चौहान)

उपस्थान अधिकारी सिवाना

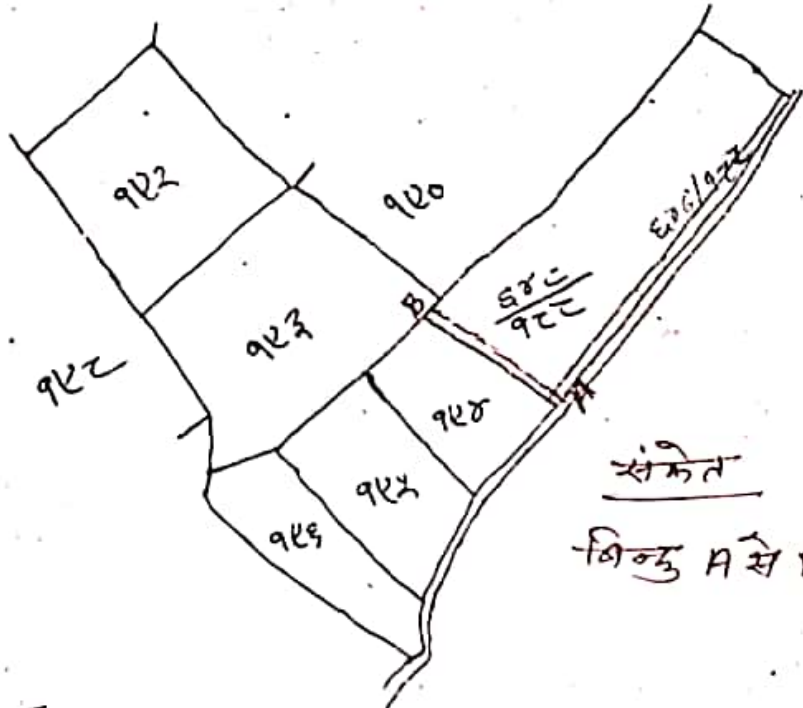
आदेश आज दिनांक 20.11.2020 लिखाया जाकर न्यायालय में

सुनाया

(कुसुमलता चौहान)
उपस्थान अधिकारी सिवाना

नक्शा किरतदार (आमिकी)
 बीजा.....सिवाणा.....
 तरसील-सिवाणा, जिला बाकमेर
 पैमाना 1 इंच=80 गज

नजदी नक्शा



स्वीकृत

(Signature)

उप ग्रुण्ड अधिकारी
 सिवाणा (बाकमेर)

Son
 05/03/2020
 पं. सिवाणा

कैफ़ी
 05/03/2020
 उपरधारणा

(Signature)

मिलाराम

(Signature)
 तहसीलदार, सिवाणा