

पेश से/

उपखण्ड अधिकारी
सिवाना (बड़मेर)

26.8.19 प्रावसी पेश डी वकील जामी
उपस्थित। विधानी उचतेवदा।
वकील जामी की ओर के प्रार्थना
पर वस्ते-संशोधन करनें बखत
पेश की गइ। बखत खुरी गइ। बि
देवते बखत नियेडा विना, कि 10 रंकण
गुटि के आवेडा पर में स्वस्व नम्बर
647/563 के सफा पर ख.सं. 766/647
767/647 लिखा गला है, जो कही गइ
है, उअर आडेम में बरवा गला है कर, कर
ख.सं. 766/647, 767/647 के सफा पर
647/563 उकल करते हुए आडेम पारित
किना आवे। एगने परीस जामी को खुरी।
प्रकरण में बखत खुरी जा उठी है।
इअर प्रकरण आडेम में बरवा गला है जिनमें
दादा, कि ख.सं. 766/647, 767/647 गइते
अफने आवेडा के हुए है, जो कि कही ख.सं.
647/563 है, जो जामी की जामि पर खीला
की बाकर आवेडा पर में जल-जल ख.सं.

उपखण्ड अधिकारी
सिवाना (बड़मेर)

न्यायालय उपखण्ड अधिकारी(एस.डी.ओ.)सिवाना
पीठासीन अधिकारी-श्री प्रमोद सिरवी, आर.ए.एस.

राजस्व आवेदन संख्या :-49/2019

प्रार्थी	बनाम	विप्रार्थी
सुजानसिंह पुत्र हुकमसिंह जाति राजपुत निवासी पादरड़ी कल्ला तहसील सिवाना व जिला बाड़मेर		1.राजस्थान सरकार जरिये तहसीलदार सिवाना 2.देवीसिंह पुत्र हुकमसिंह 3.दानसिंह पुत्र हुकमसिंह जाति राजपुत निवासी पादरड़ी कल्ला तहसील सिवाना व जिला बाड़मेर

राजस्व आवेदन अन्तर्गत धारा 136 राजस्थान भू राजस्व अधिनियम 1956
उपस्थित-


- 1.श्री कैलाशपुरी अधिवक्ता प्रार्थी की ओर से उपस्थित।
- 2.एकतरफा- विप्रार्थी संख्या 1 से 3

आदेश

दिनांक- 26/8/19



संक्षेप में आवेदन के सुसंगत तथ्य इस प्रकार है। कि मौजा पादरड़ी कल्ला तहसील सिवाना की खेत खसरा संख्या 567 रकबा 1.5783 हैक्ट, खसरा संख्या 650/535 रकबा 0.2509 हैक्ट, खसरा संख्या 564 रकबा 0.1700 हैक्ट, खसरा संख्या 647/563 रकबा 7.5676 हैक्ट, खसरा संख्या 59,61,64 कुल रकबा 15.7990 हैक्ट. व मौजा पर्वतनगर तहसील सिवाना की खसरा संख्या 508,512 व 513 कुल रकबा 9.7124 हैक्टयर एवं मौजा हरमलपुरा तहसील सिवाना की खेत खसरा संख्या 4 रकबा 0.3723 हैक्टयर भूमि अवस्थित है। जिसका प्रार्थी सहखातेदार है, कि प्रार्थी का वास्तविक नाम सुजानसिंह के



उपखण्ड अधिकारी
सिवाना (बाड़मेर)

स्थान पर उक्त खेतों में सुजानसिंह के स्थान पर हल्का पटवारी की भूलपंश में सुजराजसिंह पुत्र हुकमसिंह गलत नाम दर्ज हो रखा है। अतः प्रार्थी द्वारा उक्त विवादित भूमि में दायर प्रविष्टि सुजराजसिंह के स्थान पर सुजानसिंह दुरुस्त करवाने हेतु आवेदन पत्र पेश किया गया है।

2. प्रार्थी का आवेदन दर्ज रजिस्टर किया गया। विप्रार्थीगण को जरिये नोटिस तलब किया गया। विप्रार्थी संख्या 01 की ओर से जबाव पेश किया गया। विप्रार्थी संख्या 2 व 3 ने प्रार्थी के आवेदन स्वीकार कर इकबालीया जबाव पेश किया गया।

3. वकील प्रार्थी की बहस सुनी गई। वकील प्रार्थी ने आवेदन के तथ्यों को दोहराते हुए कथन किया कि पादरड़ी कल्ला तहसील सिवाना की खेत खसरा संख्या 567 रकबा 1.5783 हैक्ट., खसरा संख्या 650/535 रकबा 0.2509 हैक्ट., खसरा संख्या 564 रकबा 0.1700 हैक्ट., खसरा संख्या 647/563 रकबा 7.5676 हैक्ट., खसरा संख्या 59,61,64 कुल रकबा 15.7990 हैक्ट. व मौजा पर्वतनगर तहसील सिवाना की खसरा संख्या 508,512 व 513 कुल रकबा 9.7124 हैक्टयर एवं मौजा हरमलपुरा तहसील सिवाना की खेत खसरा संख्या 4 रकबा 0.3723 हैक्टयर भूमि आई हुई है। जिसका प्रार्थी रिकार्डड सहखातेदान दर्ज है, कि प्रार्थी के पिता हुकमसिंह के देहांत होने पर विरासत नामान्तकरण भरते समय तत्कालीन हल्का पटवारी की भूल से प्रार्थी का वास्तविक नाम सुजानसिंह दर्ज करने के स्थान पर सुजराजसिंह पुत्र हुकमसिंह दायर किया गया। प्रार्थी गांव का निवासी होने के साथ अनपढ भी है, जिसके कारण फोटगी नामान्तकरण में गलत दायर नाम की जानकारी नहीं हो पाई। अभी प्रार्थी द्वारा सरकारी योजनाओं का फायदा लेने के लिए के.सी.सी. ऋण लेने के लिए हल्का पटवारी से खेत की जमाबंदी की नकल देने के कहां गया, तो प्रार्थी को बताया गया कि उसका विवादित भूमि में गलत नाम सुजराजसिंह इन्द्राज हो रखा है। जबकि प्रार्थी का सरकारी दस्तावेजात में सही नाम सुजानसिंह अंकित है। इस प्रकार प्रार्थी को सरकारी योजनाओं का कोई फायदा नहीं हो




उपायुक्त अधिकारी
सिवान (बिहार)

रहा है,आगे ओर कथन किया कि विप्रार्थी संख्या 01 तहसीलदार सिवाना ने अपने जबाव में स्वीकार किया है कि प्रार्थी का वास्तविक नाम सुजराजसिंह न होकर सुजानसिंह है। अतः प्रार्थी का आवेदन स्वीकार किया जाकर विवादित भूमि में इन्द्राज सुजराजसिंह के स्थान पर सुजानसिंह दुरुस्ती किये जाने का आदेश फरमावें।

4.हमने वकील प्रार्थी की बहस पर मनन किया। और पत्रावली के सलग्न राजस्व रिकार्ड,दस्तावेजात व जबाव का गम्भीरतापूर्वक अवलोकन किया। जिसमें पाया कि पादरड़ी कल्ला तहसील सिवाना की खेत खसरा संख्या 567 रकबा 1.5783 हैक्ट.,खसरा संख्या 650/535 रकबा 0.2509 हैक्ट.,खसरा संख्या 564 रकबा 0.1700 हैक्ट.,खसरा संख्या 647/563 रकबा 7.5676 हैक्ट.,खसरा संख्या 59,61,64 कुल रकबा 15.7990 हैक्ट. व मौजा पर्वतनगर तहसील सिवाना की खसरा संख्या 508,512 व 513 कुल रकबा 9.7124 हैक्टयर एवं मौजा हरमलपुरा तहसील सिवाना की खेत खसरा संख्या 4 रकबा 0.3723 हैक्टयर भूमि अवस्थित है। जिसमें प्रार्थी का नाम सुजराजसिंह पुत्र हुकमसिंह इन्द्राज है। जबकि ग्राम पादरड़ी कलां तहसील सिवाना की खसरा संख्या 63 रकबा 3.6179 हैक्टयर भूमि में प्रार्थी का नाम सुजानसिंह पुत्र हुकमसिंह दर्ज है। इससे साबित होता है,कि प्रार्थी का वास्तविक नाम सुजराजसिंह न होकर सुजानसिंह है। इस प्रकार विवादित भूमि में प्रार्थी का गलत नाम इन्द्राज हो रखा है,जिसकी ताहिद

तहसीलदार सिवाना ने अपने जबाव में स्वीकार किया है,कि प्रार्थी का विवादित भूमि में मूलत नाम इन्द्राज हो रखा है,जबकि प्रार्थी का वास्तविक नाम सुजानसिंह पुत्र हुकमसिंह है। विप्रार्थी संख्या 01 तहसीलदार सिवाना ने प्रार्थी का नाम सुजानसिंह दुरुस्त करने की

अनुशंसा की गई है,इसी प्रकार ग्राम पंचायत पादरड़ी कलां ने भी अपने अभिशंसा प्रमाण पत्र दिनांक 27.6.2019 में उल्लेखित किया है,कि हुकमसिंह के तीन पुत्र प्रार्थी व विप्रार्थी संख्या 2 व 3 क्रमशः सुजानसिंह,देवीसिंह व दानसिंह है। प्रार्थी का नाम सुजराजसिंह न





उपखण्ड अधिकारी
सिवाना (झड़मेर)

होकर सुजानसिंह हैं। इस प्रकार विप्रार्थी संख्या 2 व 3 ने अपने इकबालीया जबाव में स्वीकार किया है, कि प्रार्थी उनका सगा भाई है, और विवादित भूमि में सुजराजसिंह के स्थान पर सुजानसिंह किया जाता है, तो उन्हें कोई आपत्ति नहीं है। उपरोक्त विवेचन से साबित होता है, कि प्रार्थी का विवादित भूमि में गलत नाम सुजराजसिंह इन्द्राज हो रखा है, जबकि प्रार्थी का वास्तविक नाम सुजानसिंह है, जो प्रार्थी विवादित भूमि में सुजराजसिंह के स्थान पर सुजानसिंह पुत्र हुकमसिंह दुरुस्ती करवाने के योग्य है। ऐसी सूरत में प्रार्थी का आवेदन स्वीकार योग्य है।


6. लिहाजा प्रार्थी का आवेदन स्वीकार किया जाकर मौजा पादरडी कल्ला तहसील सिवाना की खेत खसरा संख्या 567 रकबा 1.5783 हैक्ट., खसरा संख्या 650/535 रकबा 0.2509 हैक्ट., खसरा संख्या 564 रकबा 0.1700 हैक्ट., खसरा संख्या 647/563 रकबा 7.5676 हैक्ट., खसरा संख्या 59,61,64 कुल रकबा 15.7990 हैक्ट. व मौजा पर्वतनगर तहसील सिवाना की खसरा संख्या 508,512 व 513 कुल रकबा 9.7124 हैक्टयर एवं मौजा हरमलपुरा तहसील सिवाना की खेत खसरा संख्या 4 रकबा 0.3723 हैक्टयर भूमि के राजस्व रिकार्ड (जमाबंदी) में अंकित प्रविष्टि सुजराजसिंह पुत्र हुकमसिंह के स्थान पर सुजानसिंह पुत्र हुकमसिंह दर्ज करने किये जानें के आदेश दिये जाते



है। शेष बद्दस्तर रहेगा। तहसीलदार सिवाना तदनुसार राजस्व रिकार्ड में अमलदरामद किया जाना सुनिश्चित करें।


उपखण्ड अधिकारी
सिवाना (बिहार)

आदेश आज दिनांक 26.08.19 को लिखवाया जाकर खुले न्यायालय में सुनाया गया।


उपखण्ड अधिकारी
सिवाना (बिहार)

