

न्यायालय उप खण्ड अधिकारी सिवाना

पीठासीन अधिकारी:-श्रीमती कुसुमलता चौहान आर.ए.एस.

उपखण्ड अधिकारी सिवाना

प्रकरण संख्या:- 173/2021

प्रार्थनी:-

पांचीदेवी पत्नी तगाराम जाति सरगरा निवासी रामदेव नगर तहसील सिवाना जिला बाडमेर

बनाम

विप्रार्थीगण:-

- 1 घेवरराम पुत्र नेनाराम जाति मेघवाल निवासी थापन तहसील सिवाना जिला बाडमेर
- 2 राजस्थान राज्य जरिये भूमिधारक तहसीलदार सिवाना

प्रार्थना पत्र अन्तर्गत धारा 251 ए राजस्थान काश्तकार अधिनियम कायम करवाने बाबत रास्ता

उपस्थित :- 1. श्री किशोरीलाल सोनी अधिवक्ता प्रार्थी
2. विप्रार्थीगण इकबाली जबाब

-: आदेश :-

दिनांक :- 04-02-2022

यह प्रार्थना पत्र प्रार्थनी द्वारा विप्रार्थीगण के विरुद्ध रा.का.अ. की धारा 251 क के तहत प्रस्तुत कर निवेदन किया कि प्रार्थनी का खातेदारी कब्जा काश्त की कृषि भूमि खेत खसरा संख्या 1338/30 रकबा 01.4568 हैक्टर किस्म धोरा सरहद मौजा रामदेवनगर पटवार क्षेत्र कुसीप में आई हुई है। जिसमें आवागमन का एक मात्र रास्ता प्रार्थनी के खेत के बदिशा पश्चिम दिशा में स्थित विप्रार्थीगण की खातेदारी की खेत खसरा संख्या 1333/27,1335/28,1337/29 व 1339/30 में से होते हुये रामदेव नगर गांव से कटाण सडक से जुडता है जिसको सुस्पष्ट करने हेतु प्रार्थना पत्र के संलग्न नजरी नक्शा परिशिष्ट "अ" पेश किया है प्रार्थनी के खेत से सडक मार्ग तक आवगमन हेतु विप्रार्थीगण के उक्त खेत की पश्चिमी माठ पर अवस्थित प्रचलित रास्ता एक मात्र विकल्प है जो प्रार्थनी ने अपने आवेदन के संलग्न प्रस्तुत नजरी नक्शा परिशिष्ट "अ" में बरंग लाल से दर्शाया है। प्रार्थनी कृषि कार्य हेतु इसी रास्ते से होकर सडक मार्ग तक आवगमन करता है इसके अतिरिक्त उसके पास इस हेतु अन्य कोई रास्ता उपलब्ध नहीं है। बरसात के मौसम में विप्रार्थीगण उक्त प्रचलित रास्ते की भूमि पर काश्त कर एवं बाड रास्ता अवरुद्ध कर देता है। जिससे प्रार्थनी के आने-जाने में विकट समस्या उत्पन्न हो जाती है। अतः प्रार्थनी ने विप्रार्थीगण के खेत में से प्रचलित उक्त रास्ते की भूमि को गै.मु.रास्ते के रूप में सरकारी खाते में दर्ज करवाने हेतु यह प्रार्थना पत्र प्रस्तुत किया है। विप्रार्थी संख्या 1 द्वारा प्रार्थनी द्वारा मागे गये रास्ते बाबत अपने खातेदारी खेत में से दिये जाने बाबत बिना प्रतिफल राशि लिये प्रार्थनी को रास्ते अपने खेत



उपखण्ड अधिकारी
सिवाना (बाडमेर)

में से प्रदान किये जाने बाबत सहमति व स्वीकृति पत्र पेश की है जो पत्रावली के संलग्न है। मौका रिपोर्ट हेतु तहसीलदार सिवाना को तहरीर जारी की गई।

तहसीलदार सिवाना द्वारा आवेदित भूमि का मौका निरीक्षण कर फर्द मौका 20.01.2022 जरिये पत्रांक राजस्व/2022/87 दिनांक 28.01.2022 को प्रेषित जो शामिल पत्रावली की गई। तहसीलदार सिवाना द्वारा प्रार्थीनी द्वारा विप्रार्थीगण के खेत खसरा संख्या 1333/27, 1335/28, 1337/29 व 1339/30 में आवगमन हेतु चाहा रास्ता एक मात्र नजदीकी रास्ता बताया गया। मौका फर्द पर पक्षकरान द्वारा बिना प्रतिफल लिये रास्ता घोषित किये जाने हेतु सहमति जाहिर की गई।

हमने प्रार्थीनी वकील की एक पक्षीय बहस सुनी एवं पत्रावली का अवलोकन एवं मनन किया गया। दौराने बहस प्रार्थीनी वकील ने निवेदन किया विप्रार्थी संख्या 1 के खातेदारी खेत खसरा संख्या 1333/27 रकबा 0.3400 हेक्टर, खसरा संख्या 1335/28 रकबा 0.161874 हैक्टर, खसरा संख्या 1337/29 में से 0.0620 हैक्टर राज्य सरकार के पक्ष में बिना प्रतिफल लिये रास्ते हेतु 0समर्पण दौराने प्रार्थना पत्र विचारण कर दिया गया है, व विप्रार्थी संख्या 1 द्वारा खसरा संख्या 1339/30 में प्रार्थीनी को आवगमन व कृषि कार्य हेतु बिना प्रतिफल राशि लिये सहमति प्रदान लिखित में अज अदालत में प्रस्तुत कर दिया गया है। अतः प्रार्थीनी द्वारा चाहे गये रास्ते को राजस्व रेकर्ड में गै.मु.रास्ता घोषित किया जावे।

हमने पत्रावली का अवलोकन किया तथा पत्रावली पर संलग्न तहसीलदार सिवाना का मौका फर्द का गहनता से अध्ययन व मनन किया। प्रार्थीनी के अत्याधिक आवश्यकता को देखते हुए एवं विप्रार्थीगण के सहमति के आधार पर प्रार्थीनी का प्रार्थना पत्र रा.का.अ. की धारा 251 क स्वीकार किया जाकर प्रार्थीनी के खातेदार खेत खसरा संख्या 1338/30 सरहद मौजा रामदेवनगर पटवार मण्डल कुसीप में कृषि कार्य के लिये आवगमन हेतु प्रार्थीनी द्वारा चाहे गये रास्ता विप्रार्थी संख्या 1 के खेत खसरा संख्या 1339/30 में से 13 फीट (2गटठा) चौड़ा रास्ता तहसीलदार सिवाना द्वारा प्रस्तुत मौका फर्द के संलग्न नक्शा किशतवार अनुसार बरंग लाल 13 फीट (2गटठा) चौड़ा रास्ता घोषित किये जाने के आदेश दिया जाता है। प्रार्थीनी को प्रस्तावित 'रास्ता' निम्नलिखित शर्तों के अनुरूप होगा।

उक्त नया 13 फीट के रास्ता में समाविष्ट होने वाली भूमि के सम्बन्ध में अभिधृत निर्वापित की हुई समझी जाएगी और वह भूमि राजस्व अभिलेख में रास्ते के रूप में दर्ज होगी। प्रार्थीनी को इस प्रकार दर्ज 13 फीट चौड़े भूमि को रास्ते के


उपखण्ड अधिकारी रूप में उपयोग के अधिकार के अतिरिक्त कोई भी अन्य अधिकारी अर्जित नहीं होंगे।
सिवाना (बाड़मेर) तहसीलदार सिवाना को उक्त रास्ते की भूमि का गै.मु.रास्ते के रूप में सरकारी खाते में राजस्व रेकर्ड में अमलदरामद एवं नक्शा ट्रेस में दुरुस्ती सुनिश्चित करने के आदेश दिये जाते हैं। तहसीलदार सिवाना द्वारा जरिये पत्रांक राजस्व/2022/87




Handwritten signature or initials in a circle.

दिनांक 28.01.2022 प्रेषित मौका फर्द के संलग्न नक्शा इस आदेश का अभिन्न अंग रहेगा। आदेश की पालना हेतु तहसीलदार सिवाना को तहरीर जारी हो। चूंकि उक्त प्रकरण में प्रार्थिनी द्वारा चाहा गया रास्ता जरिये राजीनामा बिना प्रतिफल के विप्रार्थीगण देने हेतु सहमत है इसलिए विप्रार्थीगण को रास्ते के रूप में घोषित भूमि के एवज में किसी प्रकार का प्रतिफल देय नहीं होगा।




(कुसुमलता चौहान)
उपखण्ड अधिकारी सिवाना

आदेश आज दिनांक 4/2/2022 लिखाया जाकर खुले न्यायालय में सुनाया गया।


(कुसुमलता चौहान)
उपखण्ड अधिकारी सिवाना
सिवाना (बाजार)

6

राजस्थान सरकार

NIC-BHUNAKSHA

खसरा नक्शा एवं जमाबंदी(प्रतिलिपि)

नजरी नक्शा परिशिष्ट "अ"

दिनांक: 06/11/2022 04:48:22 PM

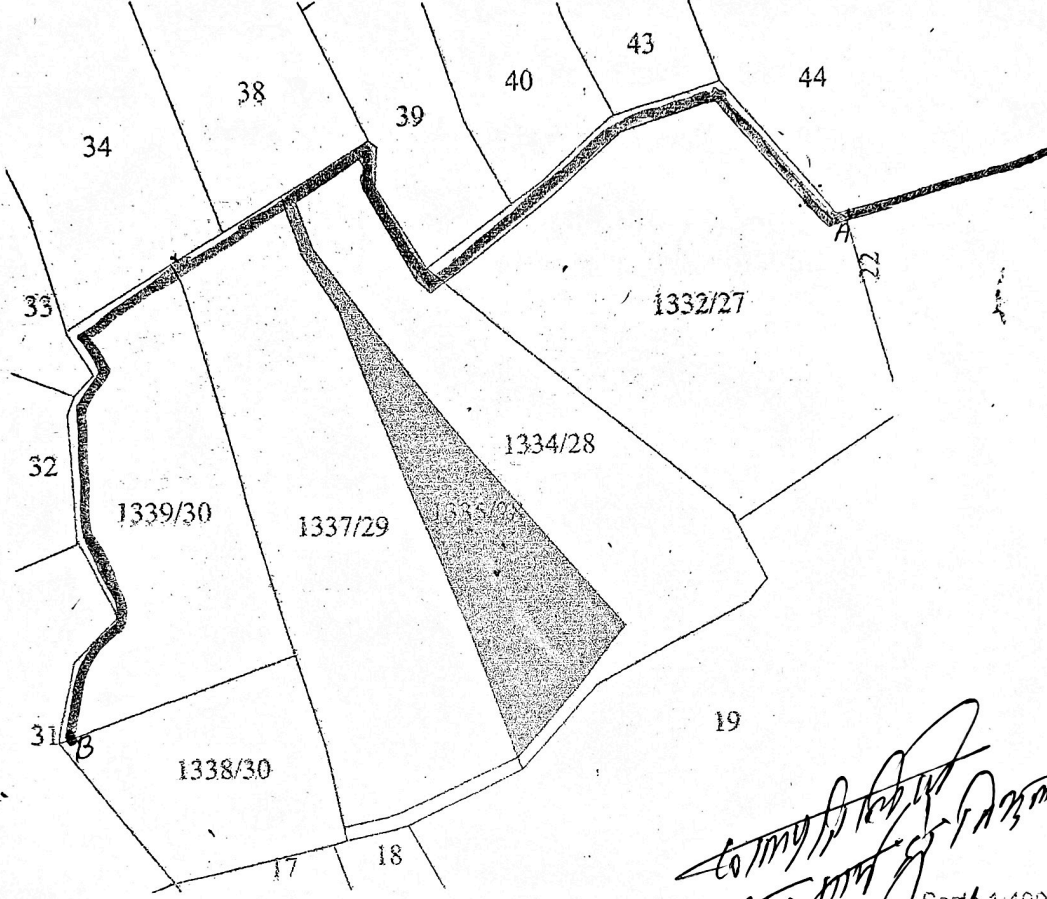
जिला : बाड़मेर

तहसील : सिवाना

भू. अ. नि. क्षेत्र : थापन

पारी इल्का : कुसीप

ग्राम : रामदेवनगर



Handwritten signature and date: 11-01-2022

Scale 1:4000

अ.नि.
ध्वरराम
सरगरा

उपखण्ड अधिकारी
सिवाना (बाड़मेर)

ध्वरराम
अ.नि.
सरगरा

संकेत

- () मार्क आवेदनकर्ता के खातेदारी खेत ख0न0 1338/30
- () मार्क कटाण मार्ग गांव रामदेव नगर से खेत खसरा नम्बर 1333/27तक जाने वाला रास्ता
- () मार्क प्रस्तावित मार्ग A/से B

निरीक्षक (भ.अ.) थापन
11-01-2022

सत्यापन:- मैं पांचीदेवी पत्नि तगाराम जाति सरगरा निवासी रामदेव नगर उपरोक्त नजरी नक्शा परिशिष्ट "अ" को स्वीकार कर सत्यापित करती हूँ।