

17.07.25

पत्रावली पेश हुई।

वादीगण के विद्वान अधिवक्ता उपस्थित।


विभाजन प्रस्ताव प्राप्त हो चुके हैं, जिस पर वादीगा के विद्वान अधिवक्ता की बहस सुनी गई एवं पत्रावली व प्राप्त प्रस्तावों का अवलोकन किया गया। प्रस्ताव राजस्व रिकार्ड में अंकित खातेदारान के हिस्सानुसार प्राप्त हुए हैं तथा वादीगण के विद्वान अधिवक्ताओं ने अपनी बहस में माफिक विभाजन प्रस्ताव वादग्रस्त भूमि विभाजित किये जाने हेतु सहमति व्यक्त की है।

लिहाजा वादीगण का वाद स्वीकार किया जाकर राजस्व ग्राम सिलोर के खसरा संख्या 269, 270, 294, 297 व 299 रकबा 0.1133, 6.8635, 1.3678, 1.1331 व 1.1493 हैक्टेयर भूमि निम्नानुसार पक्षकारान के नाम के आगे अंकित अनुसार पृथक खातेदारी में घोषित की जाती है:-

क्र. सं.	खातेदार का नाम व पता	खसरा नम्बर	रकबा (हैक्टेयर में)	बरंग
1	कानसिंह पुत्र देवीसिंह हिस्सा 1/2 कौम पुरोहित सा.देह खातेदार, सवाईसिंह पुत्र देवीसिंह हिस्सा 1/2 कौम पुरोहित सा.देह खातेदार रहन एस.बी.आई.शाखा समदडी	299	0.2070	आसमानी
		294	0.6839	
		270	0.7800	
		270	0.9164	
	योग	4	2.5873	आसमानी
2	भेरूसिंह पुत्र लक्ष्मणसिंह कौम पुरोहित सा.देह खातेदार	270	1.2852	केसरिया
		299	0.3494	
		297	0.5415	
		270	0.3876	
	योग	5	2.5873	केसरिया
3	कानसिंह पुत्र गुणेशजी हिस्सा 1/3 कौम पुरोहित सा.देह खातेदार रहन एस.बी.आई.शाखा समदडी, धनसिंह पुत्र गुणेशजी हिस्सा 1/3 कौम पुरोहित सा.देह खातेदार, किशोरसिंह पुत्र ठाकरसिंह हिस्सा 1/6 कौम पुरोहित सा.देह खातेदार, मोरोदेवी पत्नी ठाकरसिंह हिस्सा 1/6 कौम पुरोहित सा.देह खातेदार	299	0.5565	हरा
		294	0.6839	
		297	0.5414	
		270	3.3929	
	योग	4	5.1747	हरा
4	कानसिंह पुत्र गुणेशजी हिस्सा 1/6 कौम पुरोहित सा.देह खातेदार रहन एस.बी.आई.शाखा समदडी, कानसिंह पुत्र देवीसिंह हिस्सा 1/8 कौम पुरोहित सा.देह खातेदार, किशोरसिंह पुत्र ठाकरसिंह हिस्सा 1/12 कौम पुरोहित सा.देह खातेदार, धनसिंह पुत्र गुणेशजी हिस्सा 1/6 कौम पुरोहित रहन एस.बी.आई.शाखा समदडी, भेरूसिंह पुत्र लक्ष्मणसिंह हिस्सा 1/4 कौम पुरोहित सा.देह खातेदार, मोरोदेवी पत्नी ठाकरसिंह हिस्सा 1/12 कौम पुरोहित सा.देह खातेदार,	299	0.0364	पीला
		297	0.0502	
		269	0.1133	
		270	0.0149	
		270	0.0629	



सहायक कलक्टर
(S.D.O.) मिवाणा

तारीख हुक्म	हुक्म या कार्यवाही गय इनिशियल्सजज			
	सवाईसिंह पुत्र देवीसिंह हिस्सा 1/8 कौम पुरोहित सा.देह खातेदार रहन एस.बी.आई.शाखा समदडी			
	योग	5	0-2777	पीला
<p>तहसीलदार समदडी को इसी अनुसार राजस्व रिकार्ड में अमलदरागद एवं लट्ठा नक्शा में दुरुस्ती सुनिश्चित करने के आदेश दिये जाते है। विभाजन प्रस्ताव के संलग्न प्राप्त नक्शा निर्णय का अभिन्न अंग रहेगा। वादग्रस्त भूमि पर बैंक रहन इस आदेश से अप्रभावित रहेगा। तदनुसार डिक्री पर्चा जारी हो।</p> <p>निर्णय आज दिनांक 17.07.2025 को सरे इजलास सुनाया गया।</p> <p>पत्रावली फैसल सुमार होकर दाखिल दपतर हो।</p> <div style="text-align: right; margin-top: 20px;">  सहायक कलक्टर (S.D.O.) मिवाना </div>				

डिक्री व मुकदमे इब्दाई

(ओ. 20 रू. 6-7 जाब्ता दीवानी)

(Civil Procedure Code Appendix 'D'-1)

अज अदालत सहायक कलक्टर (S.D.O.) मुकाम सिवाना (बालोतरा) व
बइजलास सुरेन्द्र सिंह खंगारोत आर.ए.एस.

वादीगण:-

1. कानसिंह पुत्र देवीसिंह जाति पुरोहित
 2. सवाईसिंह पुत्र देवीसिंह जाति पुरोहित
- निवासीयान-सिलोर तहसील समदडी जिला बालोतरा

बनाम

प्रतिवादीगण:-

1. कानसिंह पुत्र गुणेशजी जाति पुरोहित
 2. किशोरसिंह पुत्र ठाकरसिंह जाति पुरोहित
 3. धनसिंह पुत्र गुणेशजी जाति पुरोहित
 4. भेरसिंह पुत्र लक्ष्मणसिंह जाति पुरोहित
 5. मेरोदेवी पत्नी ठाकरसिंह जाति पुरोहित
- निवासीयान सिलोर तहसील समदडी जिला बालोतरा
6. शाखा प्रबन्धक एस.बी.आई.बैक शाखा समदडी
 7. राजस्थान सरकार जरिये भूमिधारक तहसील समदडी जिला बालोतरा

वाद अन्तर्गत धारा 53,188 राजस्थान काश्तकारी अधिनियम

मुकदमा नंबर :-138/2023

निर्णय दिनांक :- 17.07.2025

यह मुकदमा आज वास्ते इनफिसाल कतई रूबरू मिनजानिव मुद्दई श्री कपिल श्रीमाली अधिवक्ता मिनजानिव मुद्दई पेश होकर हुकम दिया जाता है कि वादीगण का वाद स्वीकार कर डिक्री दी जाती है कि जाकर ग्राम सिलोर के खसरा संख्या 269, 270, 294 ,297 व 299 रकबा 0.1133, 6.8635, 1.3678, 1.1331 व 1.1493 हैक्टेयर की भूमि का निम्नानुसार पक्षकारान के नाम के आगे अंकित अनुसार पृथक खातेदारी में घोषित की जाती है:-

क्र. सं.	खातेदार का नाम व पता	खसरा नम्बर	रकबा (हैक्टेयर में)	बरंग
1	कानसिंह पुत्र देवीसिंह हिस्सा 1/2 कौम पुरोहित सा.देह खातेदार,सवाईसिंह पुत्र देवीसिंह हिस्सा 1/2 कौम पुरोहित सा.देह खातेदार रहन एस.बी.आई.शाखा समदडी	299	0.2070	आसमानी
		294	0.6839	
		270	0.7800	
		270	0.9164	
	योग	4	2.5873	आसमानी
2	भेरूसिंह पुत्र लक्ष्मणसिंह कौम पुरोहित सा.देह खातेदार	270	1.2852	केसरिया
		299	0.3494	
		297	0.5415	
		270	0.3876	
	योग	5	2.5873	केसरिया
3	कानसिंह पुत्र गुणेशजी हिस्सा 1/3 कौम पुरोहित सा.देह खातेदार रहन एस.बी.आई.शाखा समदडी, धनसिंह पुत्र गुणेशजी हिस्सा 1/3 कौम पुरोहित सा.देह खातेदार, किशोरसिंह पुत्र ठाकरसिंह हिस्सा 1/6 कौम पुरोहित सा. देह खातेदार, मोरोदेवी पत्नी ठाकरसिंह हिस्सा 1/6 कौम पुरोहित सा.देह खातेदार	299	0.5565	हरा
		294	0.6839	
		297	0.5414	
		270	3.3929	
योग	4	5.1747	हरा	
4	कानसिंह पुत्र गुणेशजी हिस्सा 1/6 कौम पुरोहित सा.देह खातेदार रहन एस.बी.आई.शाखा समदडी,कानसिंह पुत्र देवीसिंह हिस्सा 1/8 कौम पुरोहित सा.देह	299	0.0364	पीला
		297	0.0502	
		269	0.1133	



सहायक कलक्टर (S.D.O.) सिवाना

क्र. सं.	खातेदार का नाम व पता	खसरा नम्बर	रकबा (हेक्टेयर में)	
	खातेदार, किशोरसिंह पुत्र ठाकरसिंह हिस्सा 1/12 कौम पुरोहित सा.देह खातेदार, धनसिंह पुत्र गुणेशजी हिस्सा 1/6 कौम पुरोहित रहन एस.बी.आई. शाखा समदडी, भेरूसिंह पुत्र लक्ष्मणसिंह हिस्सा 1/4 कौम पुरोहित सा. देह खातेदार, मोरोदेवी पत्नी ठाकरसिंह हिस्सा 1/12 कौम पुरोहित सा.देह खातेदार, सवाईसिंह पुत्र देवीसिंह हिस्सा 1/8 कौम पुरोहित सा.देह खातेदार रहन एस.बी.आई. शाखा समदडी	270 270	0.0149 0.0629	
	योग	5	0.2777	पीला

तहसीलदार समदडी को इसी अनुसार राजस्व रिकार्ड में अमलदरामद एवं लट्ठा नक्शा में दुरुस्ती सुनिश्चित करने के आदेश दिये जाते है। वादग्रस्त भूमि पर बैंक रहन इस आदेश से अप्रभावित रहेगा। विभाजन प्रस्ताव के संलग्न नक्शा निर्णय का अभिन्न अंग रहेगा। खर्चा पक्षकारान अपना-अपना वहन करे।

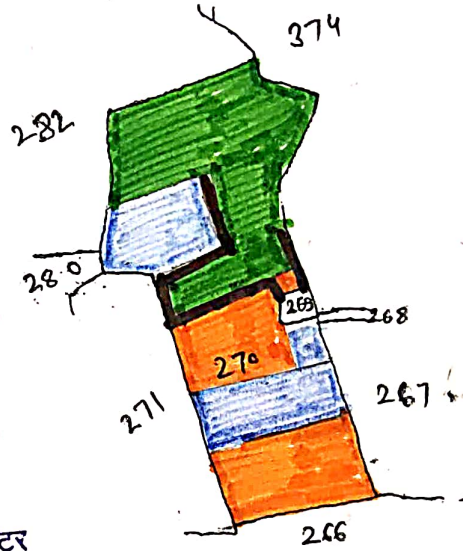
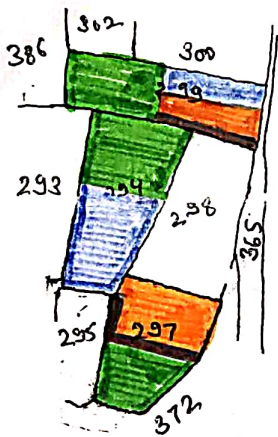
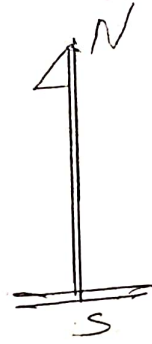
बसब मेरे दस्तखत व मुहर अदालत के आज तारीख 17.07.2025 को जारी की गई।



(सुरेन्द्र सिंह खंगारोत)
 सहायक कलेक्टर
 (S.D.O.) सिवाना

मैक जै मैक

आंशिक नक्शा किस्तकार
 भोजा - सिलौर
 तहसील - समझी
 पैमाना - १ इंच = २० गज हा



EX-Court



सहायक कलक्टर
 (S.D.O.) भिवाना

संग्रह

- ① चेरुसिंह लिखनसिंह
- ② कानसिंह स्वयंसिंह
 इंदीसिंह
- ③ कानसिंह गुणसिंह
 कौरस
- ④ कानसिंह गुणसिंह कौरस
 साततारी

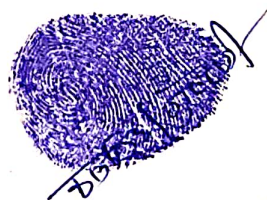
3.6.25
 LW साततारी

Dheknawat
 P. Sillaur

कानसिंह स्वयंसिंह

कानसिंह गुणसिंह

कानसिंह
 3.6.25



कानसिंह
 कानसिंह
 कानसिंह

कानसिंह