

न्यायालय उपखण्ड अधिकारी सिवाना जिला बालोतरा
पीठासीन अधिकारी:-श्री सुरेन्द्र सिंह खंगारोत आर.ए.एस
राजस्व आवेदन संख्या:-57/2023

प्रार्थी:-

गीगाराम पुत्र हरजी जाति चौधरी निवासी भलरो का बाडा तहसील समदडी
जिला बालोतरा

बनाम

विप्रार्थी :-

राजस्थान राज्य जरिये भूमिधारक तहसीलदार समदडी
राजस्व आवेदन अन्तर्गत धारा 131,132, 136 राजस्थान भू राजस्व
अधिनियम 1956

उपस्थित:- 1. श्री गणपतसिंह
वकील प्रार्थी

--: आदेश ::- दिनांक :-18.03.2024

संक्षेप में आवेदन के तथ्य इस प्रकार है कि ग्राम भलरो का बाडा तहसील समदडी में खसरा संख्या 205 किस्म गै.मु.ओरण मे प्रार्थी का पुराना कब्जा रहवास कायम था प्रार्थी के निरन्तर निर्विवाद कब्जे रहवास को देखते हुये तत्कालीन तहसीलदार सिवाना द्वारा उक्त भूमि की सनद जारी की थी जिसके वर्तमान खसरा संख्या 549/205 है, तहसील समदडी को ऑनलाईन करते समय राजस्व कर्मचारियों द्वारा तरमीम करते समय कब्जे अनुसार तरमीम नहीं कर गलत तरमीम अंकित कर दी गई। अतः प्रार्थी ने उक्त भूमि की खसरा संख्या 549/205 में की गई तरमीम दुरुस्त करवाने हेतु यह आवेदन प्रस्तुत किया है।

आवेदन दर्ज रजिस्टर कर जरिये नोटिस विप्रार्थी की तलबी की गई। तहसीलदार समदडी द्वारा रिपोर्ट प्रेषित की गई।

प्रार्थी वकील की बहस सुनी गई।

वकील प्रार्थी की बहस है कि प्रार्थी को आवंटित खसरा संख्या 549/205 रकबा 0.0647 हैक्टर के नामान्तरकरण संख्या 526 स्वीकृत दिनांक 14.06.2004 के पुस्त पर अंकित नक्शा अनुसार प्रार्थी का कब्जा बना हुए है किन्तु सेग्रीगेशन के दौरान खसरा संख्या 549/205 की तरमीम गलत कर दी गई जिसे मौका रिपोर्ट के संलग्न परिशिष्ट 'अ' अनुसार दुरुस्त किया जावे।

हमने वकील प्रार्थी की बहस पर मनन तथा पत्रावली पर उपलब्ध दस्तावेजी साक्ष्य एवं तहसीलदार समदडी द्वारा प्रेषित तथ्यात्मक रिपोर्ट का गंभीरतापूर्वक अवलोकन किया। रिपोर्ट के अनुसार विवादित भूमि की लट्ठा नक्शा में विद्यमान तरमीम एवं मौके पर कब्जा स्थिति में भिन्नता है।



सपखण्ड अधिकारी
सिवाना (बाड़मेर)




तहसीलदार समदडी द्वारा प्रेषित तथ्यात्मक रिपोर्ट अनुसार रेकर्ड एवं नक्शा के आधार पर मौके पर कब्जा नहीं तथा लट्ठा ट्रेस के आधार पर की गई तरमीम गलत है जिसे प्रार्थी के कब्जा अनुसार दुरुस्त किया जाना उचित बताया है। ऐसी सूरत में विवादित भूमि की तरमीम दुरुस्त किये जाने में कोई आपत्ति प्रतीत नहीं होती है।

लिहाजा प्रार्थी का प्रार्थना पत्र स्वीकार किया जाकर ग्राम भलरो का बाडा तहसील समदडी की खसरा संख्या 549/205 रकबा 0.0647 हैक्टर भूमि की लट्ठा नक्शा में विद्यमान तरमीम निरस्त करते हुए मौका रिपोर्ट के संलग्न नक्शा परिशिष्ट 'अ' अनुसार दुरुस्त करने के आदेश दिये जाते हैं। तहसीलदार समदडी तदनुसार राजस्व रेकर्ड में दुरुस्ती सुनिश्चित करे। मौका रिपोर्ट के संलग्न तहसीलदार समदडी द्वारा प्रेषित नक्शा परिशिष्ट 'अ' इस आदेश का अभिन्न अंग रहेगा।

आदेश आज दिनांक 18.03.2024 को सरे इजलास सुनाया गया।

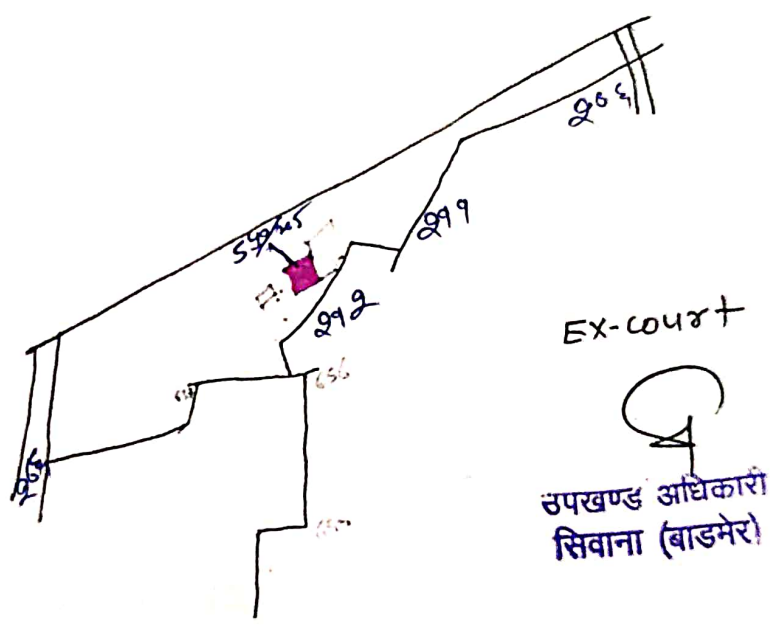


(सुरेन्द्र सिंह खंगारोत)
उपखण्ड अधिकारी
सिवानी (बिहार)




आंशीठ नम्बरा क्शतवण
 मोजा - छेतका
 तहसील - सिवाना
 (बाडमेरा)


परिशिष्ट "A"



मोजा अनुसार कठजा
 संकेत बिन्द :- ■ जीगाराम शो हरजी राम


 Lt जीगाराम


 21/8/23
 14 अकीर


 25-08-23
 प. मलरो ज बाडा