

12.06.25  
हुकम  
हुकम

हुकम या कार्यवाही मय इनिशियल्सजज

नम्बर व तारीख  
अहकाम जो इस हुकम  
की तामील में जारी  
हुए

12.06.25

पत्रावली पेश हुई  
वादी वकील उपस्थित  
विभाजन प्रस्ताव प्राप्त हो चुके हैं, जिस पर वादी वकील की बहस सुनी गई  
एवं पत्रावली व प्राप्त प्रस्तावों का अवलोकन किया गया। प्रस्ताव राजस्व  
रिकार्ड में अंकित खातेदारान के हिस्सानुसार प्राप्त हुए हैं तथा वकील वादी  
ने अपनी बहस में माफिक विभाजन प्रस्ताव वादग्रस्त भूमि विभाजित किये  
जाने हेतु सहमति व्यक्त की है।  
लिहाजा वादी का वाद स्वीकार किया जाकर राजस्व ग्राम भीमगोडा तहसील  
सिवाना की खेत खसरा संख्या 515,516 व 69 कुल रकबा 15.1597  
हैक्टेयर भूमि निम्नानुसार पक्षकारान के नाम के आगे अंकित अनुसार पृथक  
खातेदारी में घोषित की जाती है:-

क. सं.	खातेदार का नाम व पता	खसरा I नम्बर	रकबा (हैक्टेयर में)	बरंग
1	सकाराम पुत्र भाना कौम भील सा.देह खातेदार	516	1.0320	लाल
	योग	1	1.0320	लाल
2	अचलाराम पुत्र कालूराम जाति भील सा.देह खातेदार	516	1.0319	आसमानी
	योग	1	1.0319	आसमानी
3	उज्जवलराम पुत्र कालूराम जाति भील सा.देह खातेदार	516 515	0.7545 0.2774	पीला
	योग	2	1.0320	पीला
4	चेतनराम पुत्र कालूराम जाति भील सा.देह खातेदार	515 69	1.0957 0.9682	हरा
	योग	2	2.0639	हरा

तहसीलदार सिवाना को इसी अनुसार राजस्व रिकार्ड में अमलदरामद एवं  
लट्ठा नक्शा में दुरुस्ती सुनिश्चित करने के आदेश दिये जाते हैं। विभाजन  
प्रस्ताव के संलग्न प्राप्त नक्शा निर्णय का अभिन्न अंग रहेगा। तदनुसार डिक्री  
पर्चा जारी हो।

निर्णय आज दिनांक 12.06.2025 को सरे इजलास सुनाया गया।

पत्रावली फैसल सुमार होकर दाखिल दफतर हो।

  
सहायक कलक्टर  
(S.D.O) सिवाना



## डिक्री व मुकदमे इत्बादाई

(ओ. 20 रू. 6-7 जाब्ता दीयानी)

( Civil Procedure Code Appendix 'D'-1 )

अज अदालत सहायक कलक्टर ( S.D.O. ) मुकाम सिवाना (बालोतरा) व  
बइजलास सुरेन्द्र सिंह खंगारोत आर.ए.एस.

वादीगण :-

1. अचलाराम पुत्र कालूराम जाति भील
2. उज्जवलराम पुत्र कालूराम जाति भील
3. चेतनराम पुत्र कालूराम जाति भील  
निवासी कुसीप तहसील सिवाना जिला बालोतरा  
बनाम

प्रतिवादीगण:-

1. सकाराम पुत्र थानाराम जाति भील निवासी भीमगोडा तहसील सिवाना जिला बालोतरा
2. राजस्थान सरकार जरिये भूमिधारक तहसीलदार सिवाना जिला बालोतरा  
वाद अन्तर्गत धारा 53,188 राजस्थान काश्तकारी अधिनियम

मुकदमा नंबर :-84 / 2024

निर्णय दिनांक :- 12.06.2025

यह मुकदमा आज वास्ते इनफिसाल कतई रूबरू मिनजानिव मुद्दई श्री जयप्रकाश रामदेव अधिवक्ता मिनजानिव मुद्दई पेश होकर हुकम दिया जाता है कि वादीगण का वाद स्वीकार कर डिक्री दी जाती है कि जाकर ग्राम भीमगोडा तहसील सिवाना की नये खसरा संख्या 515,516 व 69 कुल रकबा 15.1597 हैक्टेयर भूमि का निम्नानुसार पक्षकारान के नाम के आगे अंकित अनुसार पृथक खातेदारी में घोषित की जाती है:-

क. सं.	खातेदार का नाम व पता	खसरा नम्बर	रकबा (हैक्टेयर में)	बरंग
1	सकाराम पुत्र थाना कौम भील सा.देह खातेदार	516	1.0320	लाल
	योग	1	1.0320	लाल
2	अचलाराम पुत्र कालूराम जाति भील सा.देह खातेदार	516	1.0319	आसमानी
	योग	1	1.0319	आसमानी
3	उज्जवलराम पुत्र कालूराम जाति भील सा.देह खातेदार	516 515	0.7545 0.2774	पीला
	योग	2	1.0320	पीला
4	चेतनराम पुत्र कालूराम जाति भील सा.देह खातेदार	515 69	1.0957 0.9682	हरा
	योग	2	2.0639	हरा

तहसीलदार सिवाना को इसी अनुसार राजस्व रिकार्ड में अमलदरामद एवं लट्ठा नक्शा में दुरुस्ती सुनिश्चित करने के आदेश दिये जाते हैं। विभाजन प्रस्ताव के संलग्न नक्शा निर्णय का अभिन्न अंग रहेगा। खर्चा पक्षकारान अपना-अपना वहन करे।

बसब्त मेरे दस्तखत व मुहर अदालत के आज तारीख 12.06.25 को जारी की गई।



(सुरेन्द्र सिंह खंगारोत)  
सहायक कलक्टर  
(S.D.O.) सिवाना

राजस्थान सरकार

खसरा नक्शा एवं जमाबंदी (प्रतलिपि)

दिनांक : 25/04/2025 01:04:36 PM

लोतरा  
कुसीप

तहसील : सिवाना

भू. अ. नं. क्षेत्र : थापन

ग्राम : भीमगोडा



सक्रे

चेतनराम

70

71

76

75

68

78

77

496

517

516

515

512

509

उज्जवलराम

चेतनराम

EX-COURT  
सहायक कलक्टर  
(S.D.O) सिवाना

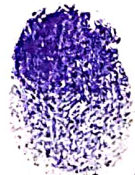
Scale 1:2000

खसरा संख्या : 69 क्षेत्रफल : 0.9682 Hectare खाता संख्या : 3 पुराना खाता संख्या : 159

- भूमि किसिम [क्षेत्रफल लगान] : धोरा [ 0.9682, 1.45 ]
- 1.) अचलाराम पुत्र कालूराम हसिसा- 1/5 जाति- भील सा. कुसीप खातेदार
  - 2.) उज्जवलराम पुत्र कालूराम हसिसा- 1/5 जाति- भील सा. कुसीप खातेदार
  - 3.) चेतनराम पुत्र कालूराम हसिसा- 2/5 जाति- भील सा. कुसीप खातेदार
  - 4.) सका पुत्र थाना हसिसा- 1/5 जाति- भील सा. देह खातेदार

अचलाराम

सक्षम अधिकारी के हस्ताक्षर एवं सील (अचलाराम)



नोट :-

1. यह प्रपत्र केवल प्रारंभिक जानकारी के लिए है।
2. इसका उपयोग किसी भी न्यायालय में साक्ष्य के रूप में नहीं किया जा सकता है।
3. प्रवृष्टियों में संशोधन/सत्यापन प्रतलिपि हेतु सम्बंधित जिला/तहसील कार्यालय में संपर्क करें।

EX-COURT

तहसीलदार (भू.अ.) सिवाना

दिनांक : 29/04/2023 01:01:24 PM

पुराना नक्शा एवं जमाबन्दी (प्रतिलिपि)

भू. अ. नि. क्षेत्र : थापन

तहसील : सिवाना

ग्राम : भीमगोडा

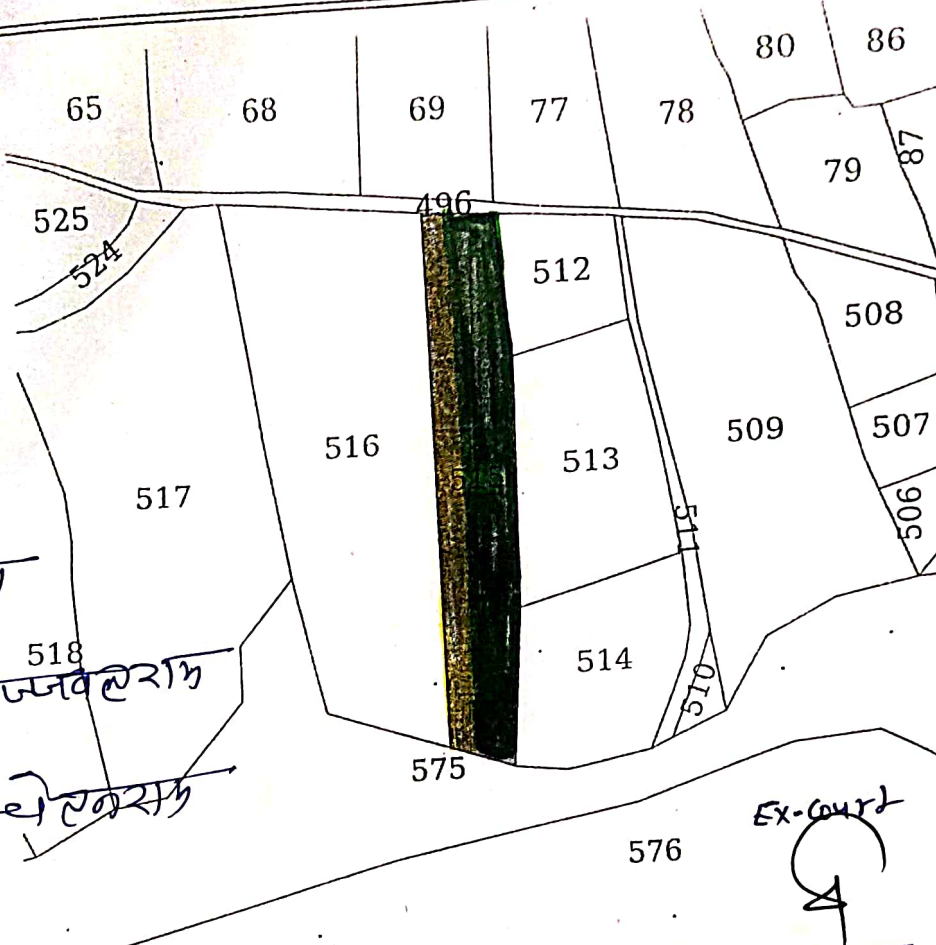
तारा  
कुसीप



सक्रेन

उज्जवलराम

चेतनराम



Ex-Court

सहायक कलक्टर

(S.D.O) सिवाना

Scale 1:4000

खसरा संख्या : 515 क्षेत्रफल : 1.3731 Hectare खाता संख्या : 3 पुराना खाता संख्या : 159

भूमि किस्म [क्षेत्रफल लगान] : धोरा [ 1.3731, 2.06 ]

- 1.) अचलाराम पुत्र कालूराम हिस्सा- 1/5 जाति- भील सा.कुसीप खातेदार
- 2.) उज्जवलराम पुत्र कालूराम हिस्सा- 1/5 जाति- भील सा.कुसीप खातेदार
- 3.) चेतनराम पुत्र कालूराम हिस्सा- 2/5 जाति- भील सा.कुसीप खातेदार
- 4.) सका पुत्र थाना हिस्सा- 1/5 जाति- भील सा. देह खातेदार



(अचलराम)

सक्षम अधिकारी के हस्ताक्षर एवं सील

अचलराम चेतनराम

उज्जवलराम

- नोट :-
१. यह प्रपत्र केवल प्रार्थी की जानकारी के लिए है।
  २. इसका उपयोग किसी भी न्यायालय में साक्ष्य के रूप में नहीं किया जा सकता है।
  ३. प्रविष्टियों में संशोधन/संस्थापित प्रतिलिपि हेतु सम्बंधित जिला/तहसील कार्यालय में संपर्क करें।

~~अचलराम~~  
परदा

अचलराम

तहसीलदार (भू.अ.) सिवाना

सिद्धम अकाउंट

ERC NEW HAKSIPAL

संनय अकाउंट एवं जमानती (प्रतिलिपि)

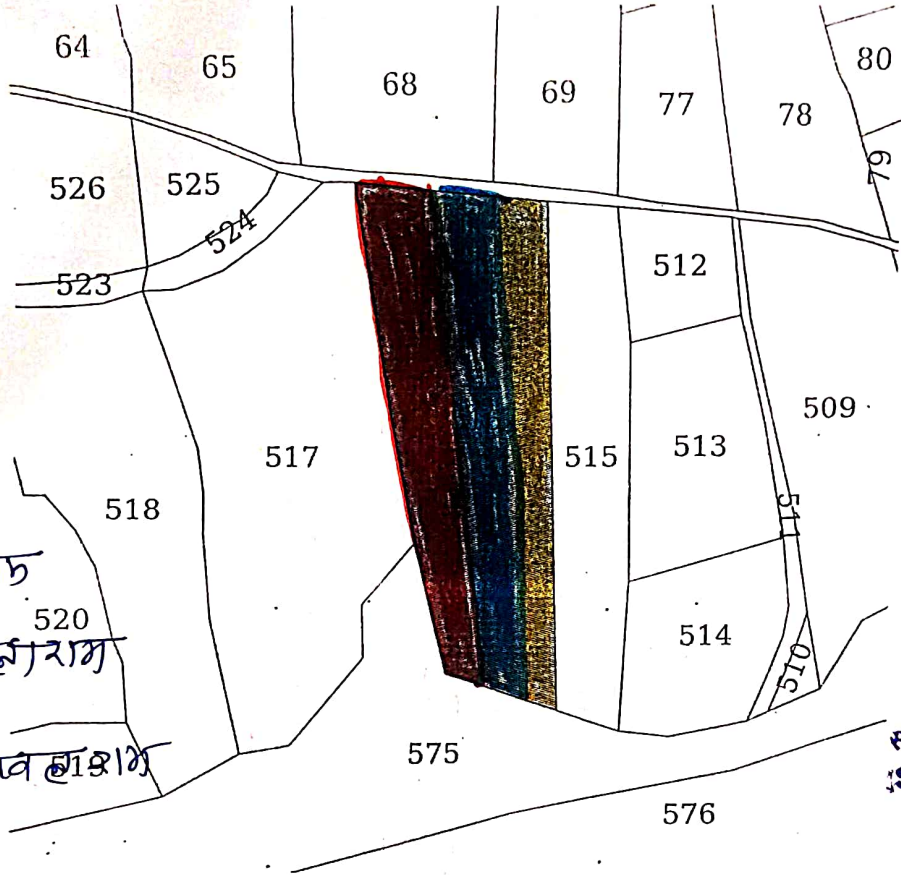
दिनांक : 25/04/2025 01:01:09 PM

सोतरा  
कुसीप

तहसील : राविना

भू. अ. नं. क्षेत्र : शापन

ग्राम : भीमगोडा



- 1 सकाराम
- 2 अचलाराम
- 3 अज्जवलराम

EX-Copy 2

सहायक कलक्टर  
(S.D.O) सिवाना

Scale 1:4000

खसरा संख्या : 516 क्षेत्रफल : 2.8184 Hectare खाता संख्या : 3 पुराना खाता संख्या : 159

- भूमि किसिम [क्षेत्रफल लगान] : धोरा [ 2.8184, 4.23 ]
- 1.) अचलाराम पुत्र कालुराम हसिसा- 1/5 जाति- भील सा. कुसीप खातेदार
  - 2.) अज्जवलराम पुत्र कालुराम हसिसा- 1/5 जाति- भील सा. कुसीप खातेदार
  - 3.) चेतनराम पुत्र कालुराम हसिसा- 2/5 जाति- भील सा. कुसीप खातेदार
  - 4.) सका पुत्र थाना हसिसा- 1/5 जाति- भील सा. देह खातेदार

चरि सकाराम

असलाराम चेतनराम अज्जवलराम

सक्षम अधिकारी के हस्ताक्षर एवं सील

- नोट :-
१. यह प्रपत्र केवल प्रारथी की जानकारी के लिए है।
  २. इसका उपयोग किसी भी न्यायालय में साक्ष्य के रूप में नहीं किया जा सकता है।
  ३. प्रवृष्टियों में संशोधन/सत्यापित प्रतिलिपि हेतु सम्बंधित जिला/तहसील कार्यालय में संपर्क करें।

(Sd/-) JLN 21/4/25  
तहसीलपाल राविना