

न्यायालय उपखण्ड अधिकारी, एवं पदेन भू-अभिलेख अधिकारी रायपुर, भीलवाड़ा

पीठासीन अधिकारी :- श्रीमती करुणा लाडोती, आर.ए.एस.

राजस्व आवेदन नम्बर :- 51/2024

जी.सी.एम.एस. नम्बर :- 2024/168

अनवान


1. कालु दत्तक पुत्र भेरा भील निवासी आशाहोली तहसील रायपुर मृतक के बजाय
1/1. पेमा पिता कालु भील निवासी आशाहोली तहसील रायपुर जिला भीलवाड़ा
1/2. कैलाश पिता मियाराम भील निवासी आशाहोली तहसील रायपुर जिला भीलवाड़ा
2. बक्शीदेवी पत्नि पेमा भील निवासी आशाहोली तहसील रायपुर जिला भीलवाड़ा
3. बदामीदेवी पत्नि मियाराम भील निवासी आशाहोली तहसील रायपुर जिला भीलवाड़ा
4. नानू पत्नि राजुलाल भील निवासी आशाहोली तहसील रायपुर जिला भीलवाड़ा
5. मियाराम पिता कालु भील निवासी आशाहोली तहसील रायपुर जिला भीलवाड़ा

प्रार्थीगण

बनाम

1. गणेश पिता रत्ता भील निवासी आशाहोली तहसील रायपुर जिला भीलवाड़ा
2. नानुदेवी पत्नि लादूलाल भील निवासी आशाहोली तहसील रायपुर जिला भीलवाड़ा
3. रत्ता पिता रूपा भील निवासी आशाहोली तहसील रायपुर जिला भीलवाड़ा
4. गोपाल पुत्र चतरभुज तेली निवासी आशाहोली तहसील रायपुर जिला भीलवाड़ा
5. चम्पालाल पुत्र मेघा तेली निवासी आशाहोली तहसील रायपुर जिला भीलवाड़ा
6. चान्दमल पुत्र जोधा तेली निवासी आशाहोली तहसील रायपुर जिला भीलवाड़ा
7. जमनालाल पुत्र जोधा तेली निवासी आशाहोली तहसील रायपुर जिला भीलवाड़ा
8. जुवारा पुत्र मेघा तेली निवासी आशाहोली तहसील रायपुर जिला भीलवाड़ा
9. नानुराम पुत्र मेघा निवासी आशाहोली तहसील रायपुर जिला भीलवाड़ा
10. नारायण पुत्र चतरभुज तेली निवासी आशाहोली तहसील रायपुर जिला भीलवाड़ा
11. शंकरलाल पुत्र कस्तुर दर्जी निवासी आशाहोली तहसील रायपुर जिला भीलवाड़ा
12. गोपीलाल पुत्र उदा ब्राह्मण निवासी आशाहोली तहसील रायपुर जिला भीलवाड़ा
13. जगन्नाथ पुत्र उदा ब्राह्मण निवासी आशाहोली तहसील रायपुर जिला भीलवाड़ा
14. कस्तुर पुत्र लाला ब्राह्मण निवासी आशाहोली तहसील रायपुर जिला भीलवाड़ा
15. कर्णसिंह पुत्र हरिसिंह राजपूत निवासी आशाहोली तहसील रायपुर जिला भीलवाड़ा
16. रूघनाथसिंह उर्फ रघुवीरसिंह पुत्र केसरसिंह राजपूत निवासी आशाहोली तहसील रायपुर जिला भीलवाड़ा
17. शिवसिंह पुत्र केसरसिंह राजपूत निवासी आशाहोली तहसील रायपुर जिला भीलवाड़ा
18. गणपतसिंह पुत्र कुन्दनसिंह राजपूत निवासी आशाहोली तहसील रायपुर जिला भीलवाड़ा
19. नरपतसिंह पुत्र बालुसिंह राजपूत निवासी आशाहोली तहसील रायपुर जिला भीलवाड़ा
20. नारायणसिंह दत्तक पुत्र कानसिंह राजपूत निवासी आशाहोली तहसील रायपुर जिला भीलवाड़ा
21. प्रतापसिंह पुत्र केसरसिंह राजपूत निवासी आशाहोली तहसील रायपुर जिला भीलवाड़ा
22. परबतसिंह पुत्र बालुसिंह राजपूत निवासी आशाहोली तहसील रायपुर जिला भीलवाड़ा
23. गिरधारीसिंह पुत्र शम्भुसिंह निवासी आशाहोली तहसील रायपुर जिला भीलवाड़ा
24. गोपालसिंह पुत्र शम्भुसिंह राजपूत निवासी आशाहोली तहसील रायपुर जिला भीलवाड़ा
25. मानसिंह पुत्र शम्भुसिंह राजपूत निवासी आशाहोली तहसील रायपुर जिला भीलवाड़ा




राजस्व उपखण्ड अधिकारी
(रा.जी.जे.) रायपुर

26. विक्रमसिंह पुत्र रतनसिंह राजपूत निवासी आशाहोली तहसील रायपुर जिला भीलवाड़ा
27. देवीलाल पुत्र जेता बैरवा निवासी आशाहोली तहसील रायपुर जिला भीलवाड़ा
28. गोकलसिंह पुत्र नाहरसिंह राजपूत निवासी आशाहोली तहसील रायपुर जिला भीलवाड़ा
29. भगवानसिंह पुत्र नाहरसिंह राजपूत निवासी आशाहोली तहसील रायपुर जिला भीलवाड़ा
30. गोपाल पुत्र चतरभुज तेली निवासी आशाहोली तहसील रायपुर जिला भीलवाड़ा
31. चम्पालाल पुत्र मेघा तेली निवासी आशाहोली तहसील रायपुर जिला भीलवाड़ा
32. चान्दमल पुत्र जोधा तेली निवासी आशाहोली तहसील रायपुर जिला भीलवाड़ा
33. जमनालाल पुत्र गणेश तेली निवासी आशाहोली तहसील रायपुर जिला भीलवाड़ा
34. जुवारा पुत्र मेघा तेली निवासी आशाहोली तहसील रायपुर जिला भीलवाड़ा
35. नानुराम पुत्र जोधा तेली निवासी आशाहोली तहसील रायपुर जिला भीलवाड़ा
36. सोहन पुत्र मेघा तेली निवासी आशाहोली तहसील रायपुर जिला भीलवाड़ा
37. किशनलाल दत्तक पुत्र भीमा जाट निवासी आशाहोली तहसील रायपुर जिला भीलवाड़ा
38. प्रभुलाल पुत्र सोहनलाल स्वर्णकार निवासी आशाहोली तहसील रायपुर जिला भीलवाड़ा
39. किशनलाल पुत्र घासी भील निवासी आशाहोली तहसील रायपुर जिला भीलवाड़ा
40. चान्दमल पुत्र सोहनलाल स्वर्णकार निवासी आशाहोली तहसील रायपुर जिला भीलवाड़ा
41. अर्जनलाल पुत्र तुलछा भील निवासी आशाहोली तहसील रायपुर जिला भीलवाड़ा
42. देवीलाल पुत्र कालु भील निवासी आशाहोली तहसील रायपुर जिला भीलवाड़ा
43. राजस्थान राज्य जरिये तहसीलदार रायपुर तहसील रायपुर जिला भीलवाड़ा

विपक्षीगण

प्रार्थना पत्र अंतर्गत धारा 111, 128 राजस्थान भू-राजस्व अधिनियम 1956

(वास्ते-विवादित भूमि की पत्थरगढी करने बाबत)

उपस्थित

1. फारूख मोहम्मद - प्रार्थीगण अधिवक्ता
2. विपक्षी संख्या 4 लगायत 10 व 15 लगायत 20, 22 लगायत 37 एकपक्षीय

निर्णय

दिनांक:-10.06.2025

1. संक्षिप्त में आवेदन के सुसंगत तथ्य इस प्रकार हैं कि :-

1. राजस्व ग्राम आशाहोली पटवार हल्का आशाहोली तहसील रायपुर के बैरून हल्का आबादी में प्रार्थीगण के खातेदारी अधिकारों की कृषि आराजियात खाता संख्या 515 में अंकित आराजी संख्या 713 रकबा 0.04 है0 भूमि स्थित हैं।
2. इसी प्रकार ग्राम आशाहोली में प्रार्थीगणों की खातेदारी अधिकार की खाता संख्या 609 में अंकित आराजी संख्या 344 रकबा 0.87 है0, आराजी संख्या 677 रकबा 0.28 है0, आराजी संख्या 678 रकबा 0.48 है0, आराजी संख्या 680 रकबा 0.24 है0, आराजी संख्या 687 रकबा 0.47 है0, आराजी संख्या 709 रकबा 0.57 है0, आराजी



सहायक कलेक्टर
(राजस्थान) रायपुर


2. संख्या 714 रकबा 0.11 है0, आराजी संख्या 740 रकबा 0.39 है0 कुल किता 8 कुल रकबा 3.41 है0 भूमि स्थित है।
3. इसी प्रकार ग्राम आशाहोली में प्रार्थीगणों की खातेदारी अधिकार की खाता संख्या 889 में अंकित आराजी संख्या 650 रकबा 0.37 है0, आराजी संख्या 652 रकबा 0.28 है0, आराजी संख्या 715 रकबा 0.32 है0, आराजी संख्या 716 रकबा 0.33 है0, आराजी संख्या 717 रकबा 0.25 है0 कुल किता 5 कुल रकबा 1.55 है0 भूमि स्थित है।
4. इसी प्रकार ग्राम आशाहोली में प्रार्थीगणों की खातेदारी अधिकार की खाता संख्या 912 में अंकित आराजी संख्या 3018 रकबा 0.65 है0 भूमि स्थित है।
5. इसी प्रकार ग्राम आशाहोली में प्रार्थीगणों की खातेदारी अधिकार की खाता संख्या 943 में अंकित आराजी संख्या 3008 रकबा 0.37 है0, आराजी संख्या 3010 रकबा 0.47 है0, आराजी संख्या 3012 रकबा 0.28 है0, आराजी संख्या 3019 रकबा 0.20 है0, आराजी संख्या 3020 रकबा 0.27 है0, आराजी संख्या 3022 रकबा 0.27 है0, आराजी संख्या 3023 रकबा 0.42 है0 कुल किता 7 कुल रकबा 2.28 है0 भूमि स्थित है।
6. इसी प्रकार ग्राम आशाहोली में प्रार्थीगणों की खातेदारी अधिकार की खाता संख्या 913 में अंकित आराजी संख्या 3007 रकबा 0.37 है0, आराजी संख्या 3009 रकबा 0.47 है0, आराजी संख्या 3013 रकबा 0.30 है0, आराजी संख्या 3021 रकबा 0.27 है0, आराजी संख्या 3024 रकबा 0.47 है0, आराजी संख्या 3025 रकबा 0.17 है0 कुल किता 6 कुल रकबा 2.05 है0 भूमि स्थित है। प्रमाण में नकल जमाबंदी मय नक्शा ट्रेस प्रार्थना पत्र के साथ प्रस्तुत की हैं। प्रार्थीगण की उक्त आराजियात के चारों तरफ सीमा के मुश्तकील निशानात नही होने से प्रार्थीगण को काश्त करने, काश्त लाभ प्राप्त करने, घास आदि काटने व मवेशी चराने में दरम्यान पक्षकारान आपस में सीमा सम्बन्धी विवाद बना रहता है जिससे प्रार्थीगण को अपनी आराजियात की पत्थरगढी कराना आवश्यक हो गया है। प्रार्थीगण ने विपक्षीगण को कई मर्तबा को उक्त आराजी की पत्थरगढी कराने बाबत् कहा लेकिन विपक्षीगण हरबार टालमबाजी का जवाब देते है। प्रार्थीगण ने विपक्षीगण को अन्तिम बार दिनांक 15.04.2024 को कहा लेकिन विपक्षीगण इन्कार हो गये, जिससे प्रार्थीगण को प्रार्थना पत्र पेश करने हेतु विवश होना पड़ा है। अतः प्रार्थीगण द्वारा उक्त वर्णित आराजियात की पत्थरगढी कराये जाने हेतु यह आवेदन पत्र पेश किया गया है।



सहायक कमिश्नर
(आराजी संख्या)

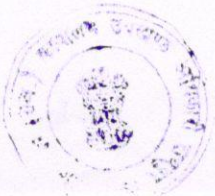
2. प्रार्थीगण के आवेदन दर्ज रजिस्टर किया गया। विपक्षीगण को जरिए नोटिस तलब किया गया। बावजूद सम्यक् तामील विपक्षी संख्या 4 लगायत 10 व 15 लगायत 20 व 22 लगायत 37 को पर्याप्त अवसर दिये जाने के उपरान्त भी उपस्थित नहीं होने पर उनके विरुद्ध एकतरफा कार्यवाही दिनांक 10.06.2025 को अमल में लाई गई एवं विपक्षी संख्या 1, 2, 3, 11, 12, 13, 14, 21 38 लगायत 42 के विरुद्ध प्रार्थीगण अधिवक्ता कोई कार्यवाही नहीं चाहते हैं तथा विपक्षी संख्या 43 औपचारिक पक्षकार है।
3. प्रार्थीगण अधिवक्ता की एकतरफा बहस सुनी। वकील प्रार्थीगण ने प्रार्थना पत्र में वर्णित तथ्यों को दोहराते हुए बहस में निवेदन किया कि राजस्व ग्राम आशाहोली पटवार हल्का आशाहोली तहसील रायपुर के बैरुन हल्का आबादी में प्रार्थीगण के खातेदारी अधिकारों की कृषि आराजियात खाता संख्या 515 में अंकित आराजी संख्या 713 रकबा 0.04 है 0 भूमि स्थित हैं। इसी प्रकार ग्राम आशाहोली में प्रार्थीगणों की खातेदारी अधिकार की खाता संख्या 609 में अंकित आराजी संख्या 344 रकबा 0.87 है 0, आराजी संख्या 677 रकबा 0.28 है 0, आराजी संख्या 678 रकबा 0.48 है 0, आराजी संख्या 680 रकबा 0.24 है 0, आराजी संख्या 687 रकबा 0.47 है 0, आराजी संख्या 709 रकबा 0.57 है 0, आराजी संख्या 714 रकबा 0.11 है 0, आराजी संख्या 740 रकबा 0.39 है 0 कुल कित्ता 8 कुल रकबा 3.41 है 0 भूमि स्थित है। इसी प्रकार ग्राम आशाहोली में प्रार्थीगणों की खातेदारी अधिकार की खाता संख्या 889 में अंकित आराजी संख्या 650 रकबा 0.37 है 0, आराजी संख्या 652 रकबा 0.28 है 0, आराजी संख्या 715 रकबा 0.32 है 0, आराजी संख्या 716 रकबा 0.33 है 0, आराजी संख्या 717 रकबा 0.25 है 0 कुल कित्ता 5 कुल रकबा 1.55 है 0 भूमि स्थित है। इसी प्रकार ग्राम आशाहोली में प्रार्थीगणों की खातेदारी अधिकार की खाता संख्या 912 में अंकित आराजी संख्या 3018 रकबा 0.65 है 0 भूमि स्थित है। इसी प्रकार ग्राम आशाहोली में प्रार्थीगणों की खातेदारी अधिकार की खाता संख्या 943 में अंकित आराजी संख्या 3008 रकबा 0.37 है 0, आराजी संख्या 3010 रकबा 0.47 है 0, आराजी संख्या 3012 रकबा 0.28 है 0, आराजी संख्या 3019 रकबा 0.20 है 0, आराजी संख्या 3020 रकबा 0.27 है 0, आराजी संख्या 3022 रकबा 0.27 है 0, आराजी संख्या 3023 रकबा 0.42 है 0 कुल कित्ता 7 कुल रकबा 2.28 है 0 भूमि स्थित है। इसी प्रकार ग्राम आशाहोली में प्रार्थीगणों की खातेदारी अधिकार की खाता संख्या 913 में अंकित आराजी संख्या 3007 रकबा 0.37 है 0, आराजी संख्या 3009 रकबा 0.47 है 0, आराजी संख्या 3013 रकबा 0.30 है 0, आराजी संख्या 3021 रकबा 0.27 है 0, आराजी संख्या 3024 रकबा 0.47 है 0, आराजी संख्या 3025 रकबा 0.17 है 0 कुल कित्ता 6 कुल रकबा 2.05 है 0 भूमि स्थित है। प्रमाण में नकल जमाबंदी मय नक्शा ट्रेस प्रार्थना पत्र के साथ प्रस्तुत की हैं। प्रार्थीगण की उक्त





सहायक कमिश्नर
(आशाहोली)

आराजियात के चारों तरफ सीमा के मुश्तकील निशानात नही होने से प्रार्थीगण को काश्त करने, काश्त लाभ प्राप्त करने, घास आदि काटने व मवेशी चराने में दरम्यान पक्षकारान आपस मे सीमा सम्बन्धी विवाद बना रहता है, जिससे प्रार्थीगण को अपनी आराजियात की पत्थरगढी कराने हेतु आवेदन स्वीकार किया जाए।

4. न्यायालय ने विद्वान अधिवक्ता की बहस सुनी और बहस पर मनन किया तथा पत्रावली पर उपलब्ध राजस्व रिकार्ड व संलग्न दस्तावेजात का गंभीरतापूर्वक अवलोकन किया तथा विधि के परिप्रेक्ष्य में तथ्यो का विवेचन किया। जिससे स्पष्ट है कि ग्राम आशाहोली पटवार हल्का आशाहोली तहसील रायपुर के बैरून हल्का आबादी में प्रार्थीगण के खातेदारी अधिकारों की कृषि आराजियात खाता संख्या 515 में अंकित आराजी संख्या 713 रकबा 0.04 है० भूमि स्थित हैं। इसी प्रकार ग्राम आशाहोली में प्रार्थीगणो की खातेदारी अधिकार की खाता संख्या 609 में अंकित आराजी संख्या 344 रकबा 0.87 है०, आराजी संख्या 677 रकबा 0.28 है०, आराजी संख्या 678 रकबा 0.48 है०, आराजी संख्या 680 रकबा 0.24 है०, आराजी संख्या 687 रकबा 0.47 है०, आराजी संख्या 709 रकबा 0.57 है०, आराजी संख्या 714 रकबा 0.11 है०, आराजी संख्या 740 रकबा 0.39 है० कुल किता 8 कुल रकबा 3.41 है० भूमि स्थित है। इसी प्रकार ग्राम आशाहोली में प्रार्थीगणो की खातेदारी अधिकार की खाता संख्या 889 में अंकित आराजी संख्या 650 रकबा 0.37 है०, आराजी संख्या 652 रकबा 0.28 है०, आराजी संख्या 715 रकबा 0.32 है०, आराजी संख्या 716 रकबा 0.33 है०, आराजी संख्या 717 रकबा 0.25 है० कुल किता 5 कुल रकबा 1.55 है० भूमि स्थित है। इसी प्रकार ग्राम आशाहोली में प्रार्थीगणो की खातेदारी अधिकार की खाता संख्या 912 में अंकित आराजी संख्या 3018 रकबा 0.65 है० भूमि स्थित है। इसी प्रकार ग्राम आशाहोली में प्रार्थीगणो की खातेदारी अधिकार की खाता संख्या 943 में अंकित आराजी संख्या 3008 रकबा 0.37 है०, आराजी संख्या 3010 रकबा 0.47 है०, आराजी संख्या 3012 रकबा 0.28 है०, आराजी संख्या 3019 रकबा 0.20 है०, आराजी संख्या 3020 रकबा 0.27 है०, आराजी संख्या 3022 रकबा 0.27 है०, आराजी संख्या 3023 रकबा 0.42 है० कुल किता 7 कुल रकबा 2.28 है० भूमि स्थित है। इसी प्रकार ग्राम आशाहोली में प्रार्थीगणो की खातेदारी अधिकार की खाता संख्या 913 में अंकित आराजी संख्या 3007 रकबा 0.37 है०, आराजी संख्या 3009 रकबा 0.47 है०, आराजी संख्या 3013 रकबा 0.30 है०, आराजी संख्या 3021 रकबा 0.27 है०, आराजी संख्या 3024 रकबा 0.47 है०, आराजी संख्या 3025 रकबा 0.17 है० कुल किता 6 कुल रकबा 2.05 है० भूमि स्थित है।, प्रमाण में नकल जमाबंदी मय नक्शा ट्रेस प्रार्थना पत्र के साथ प्रस्तुत की हैं, जो पत्रावली में संलग्न विवादित भूमि की जमाबन्दी संवत




सहायक कमिश्नर
राज्य सरकार

2075-2078 का अवलोकन करने से स्पष्ट है, इस प्रकार प्रार्थीगण संलग्न विवादित भूमि के अभिलिखित खातेदार है, और अभिलिखित खातेदार अपनी भूमि की पत्थरगढ़ी करवाने के लिए स्वतंत्र है, जिसके प्रार्थीगण हकदार प्रतीत होते हैं।

5. हस्तगत प्रकरण के निस्तारण के लिए हम यहां धारा 111, 128 राजस्थान भू-राजस्व अधिनियम 1956 का उल्लेख करना उचित समझते हैं, जिसके अनुसार :-

धारा 128 सीमा विवाद-सम्बन्धी समस्त विवाद भू-अभिलेख अधिकारी द्वारा धारा 111 में निर्धारित रीति से किए जायेंगे:

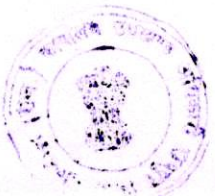
1.(परन्तु खेतों के सीमाओं सम्बन्धी आवेदन-पत्र,जहां यद्यपि ऐसी सीमा के विषय में कोई विवाद विद्यमान नहीं हो किन्तु सही सीमा चिन्हों के अभाव में ऐसी विवाद उठाने की सम्भावना हो तो तहसीलदार को ही पेश किए जायेंगे तथा उसी के द्वारा निपटाये जायेंगे)

उक्त प्रावधान से स्पष्ट है, कि सीमाओं में विवाद की स्थिति होने पर विवादों का निपटारा न्यायालय हाजा के स्तर से किया जाना है। हस्तगत प्रकरण में पत्रावली पर ऐसा कोई दस्तावेजी साक्ष्य सबूत उपलब्ध नहीं है, जिससे साबित होता हो कि प्रकरण में प्रश्नगत भूमि की सीमाओं को लेकर कोई विवाद हों। चूंकि राजस्थान भू-राजस्व अधिनियम की धारा 128(1) के अनुसरण में सीमा से सम्बन्धित निर्विवाद मामलों को तहसीलदार द्वारा निपटाया जाना है, अतः हस्तगत प्रकरण में हम प्रार्थीगण को अपनी खातेदारी भूमि के सीमाज्ञान बाबत तहसीलदार के समक्ष प्रार्थना पत्र/आवेदन प्रस्तुत करने हेतु निर्देशित करना उचित समझते हैं।

6. उपर्युक्त विवेचन के उपरान्त न्यायालय इस निष्कर्ष पर पहुंचा है कि प्रार्थीगण अपनी खातेदारी भूमि का सीमाज्ञान करवाने हेतु तहसीलदार रायपुर के समक्ष प्रार्थना पत्र प्रस्तुत कर आवेदन करने का हकदार है। ऐसी सूरत में प्रार्थीगण का आवेदन आंशिक स्वीकार किया जाना न्यायासंगत एवं उचित प्रतीत होता है।

—: आदेश :-

अतः उपर्युक्त विवेचन के आलोक में आवेदन-पत्र प्रार्थीगण अन्तर्गत धारा 111, 128 राजस्थान भू-राजस्व अधिनियम 1956 आंशिक रूप से स्वीकार किया जाता है तथा प्रार्थीगण द्वारा सीमाज्ञान हेतु आवेदन पेश करने पर ग्राम आशाहोली पटवार हल्का आशाहोली तहसील रायपुर के बैरून हल्का आबादी में प्रार्थीगण के खातेदारी अधिकारों की कृषि आराजियात खाता संख्या 515 में अंकित आराजी संख्या 713 रकबा 0.04 है० भूमि स्थित हैं। इसी प्रकार ग्राम आशाहोली में प्रार्थीगणों की खातेदारी अधिकार की खाता संख्या 609 में अंकित आराजी संख्या 344 रकबा 0.87 है०, आराजी संख्या 677 रकबा 0.28 है०, आराजी संख्या 678



उपस्थित कर्मचारी
[Signature]

रकबा 0.48 है0, आराजी संख्या 680 रकबा 0.24 है0, आराजी संख्या 687 रकबा 0.47 है0, आराजी संख्या 709 रकबा 0.57 है0, आराजी संख्या 714 रकबा 0.11 है0, आराजी संख्या 740 रकबा 0.39 है0 कुल किता 8 कुल रकबा 3.41 है0 भूमि स्थित है। इसी प्रकार ग्राम आशाहोली में प्रार्थीगणो की खातेदारी अधिकार की खाता संख्या 889 में अंकित आराजी संख्या 650 रकबा 0.37 है0, आराजी संख्या 652 रकबा 0.28 है0, आराजी संख्या 715 रकबा 0.32 है0, आराजी संख्या 716 रकबा 0.33 है0, आराजी संख्या 717 रकबा 0.25 है0 कुल किता 5 कुल रकबा 1.55 है0 भूमि स्थित है। इसी प्रकार ग्राम आशाहोली में प्रार्थीगणो की खातेदारी अधिकार की खाता संख्या 912 में अंकित आराजी संख्या 3018 रकबा 0.65 है0 भूमि स्थित है। इसी प्रकार ग्राम आशाहोली में प्रार्थीगणो की खातेदारी अधिकार की खाता संख्या 943 में अंकित आराजी संख्या 3008 रकबा 0.37 है0, आराजी संख्या 3010 रकबा 0.47 है0, आराजी संख्या 3012 रकबा 0.28 है0, आराजी संख्या 3019 रकबा 0.20 है0, आराजी संख्या 3020 रकबा 0.27 है0, आराजी संख्या 3022 रकबा 0.27 है0, आराजी संख्या 3023 रकबा 0.42 है0 कुल किता 7 कुल रकबा 2.28 है0 भूमि स्थित है। इसी प्रकार ग्राम आशाहोली में प्रार्थीगणो की खातेदारी अधिकार की खाता संख्या 913 में अंकित आराजी संख्या 3007 रकबा 0.37 है0, आराजी संख्या 3009 रकबा 0.47 है0, आराजी संख्या 3013 रकबा 0.30 है0, आराजी संख्या 3021 रकबा 0.27 है0, आराजी संख्या 3024 रकबा 0.47 है0, आराजी संख्या 3025 रकबा 0.17 है0 कुल किता 6 कुल रकबा 2.05 है0 भूमि की पैमाईश करते हुए विधिनुसार कार्यवाही करने हेतु तहसीलदार रायपुर को निर्देशित किया जाता है। वक्त कार्यवाही सम्बंधित खातेदारो के मौके कब्जे में किसी प्रकार का परिवर्तन नहीं किया जाए तथा स्थगन होने की दशा में स्थगन की अक्षरशः पालना सुनिश्चित की जाए। प्रकरण में प्रश्नगत आराजी की सीमाओं में विवाद होने की दशा में मौका फर्द में इसका अंकन किया जाकर पालना रिपोर्ट प्रेषित करें। पत्रावली इसी कदर निर्णीत होकर संख्या से एक कम होकर दाखिला दफतर हों।



आदेश आज दिनांक 10.06.2025 को सर-ए-इजलास सुनाया गया।

(करुणा लाड़ोती)
 सहायक कनिष्ठ
 रायपुर जिला, सीलवाड़ा

उपखण्ड अधिकारी
 रायपुर जिला, सीलवाड़ा