

लय उपखण्ड अधिकारी, एवं पदेन भू-अभिलेख अधिकारी रायपुर, भीलवाड़ा

सीन अधिकारी :- श्री राजेश कुमार, आर.ए.एस.

जरब आवेदन नम्बर :- 21/2024

जी.सी.एम.एस. नम्बर :- 2024/87

अनवान

1. वंशतीदेवी पत्नि मांगुनाथ जोगी निवासी गियाला तहसील रायपुर जिला भीलवाड़ा

प्रार्थी

बनाम

1. गोरधननाथ पुत्र गोकलनाथ जोगी निवासी गियाला तहसील रायपुर जिला भीलवाड़ा
 2. मांगुनाथ पुत्र जोधनाथ जोगी निवासी गियाला तहसील रायपुर जिला भीलवाड़ा
 3. भोमनाथ पुत्र रामनाथ जोगी निवासी गियाला तहसील रायपुर जिला भीलवाड़ा
 4. रामनरिंह पुत्र जोधसिंह राजूपत निवासी जलामली रायपुर तहसील रायपुर जिला भीलवाड़ा
- विपक्षीगण

प्रार्थना पत्र अंतर्गत धारा 111, 128 राजस्थान भू-राजस्व अधिनियम 1956
(वास्ते-विवादित भूमि की पत्थरगढ़ी करने बाबत)


उपस्थित

1. फारुख मोहम्मद मन्सूरी - प्रार्थी अधिवक्ता
2. विपक्षी संख्या 1, 2, 4 एकपक्षीय

निर्णय

दिनांक:-20.03.2025

1. संक्षिप्त में आवेदन के सुसंगत तथ्य इस प्रकार है कि प्रार्थी की खातेदारी भूमि राजस्व ग्राम गियाला पटवार हल्का वागड़ तहसील रायपुर के खेत की आराजी संख्या 43 रकबा 0.10 है0, आराजी संख्या 840/733 रकबा 0.01 है0 गै.मु. चाह, आराजी संख्या 841/733 रकबा 0.14 है0 कुल कित्ता 3 कुल रकबा 0.25 है0 भूमि राजस्व खाता संख्या 232 पर दर्ज होकर स्थित है। प्रमाण में नकल जमाबंदी मय नक्शा ट्रेस प्रार्थना पत्र के साथ प्रस्तुत की हैं। प्रार्थी की उक्त आराजियात के चारों तरफ सीमा के मुश्तकील निशानात नहीं होने से प्रार्थी को काश्त करने, काश्त लाभ प्राप्त करने, घास आदि काटने व मवेशी चराने में दरम्यान पक्षकारान आपस में सीमा सम्बन्धी विवाद बना रहता है जिससे प्रार्थी को अपनी आराजियात की पत्थरगढ़ी कराना आवश्यक हो गया है। प्रार्थी ने विपक्षीगण को कई मर्तवा को उक्त आराजी की पत्थरगढ़ी कराने बाबत कहा लेकिन विपक्षीगण हरबार टालमवाजी का जवाब देते है। प्रार्थी ने विपक्षीगण को अन्तिम बार दिनांक 15.12.2023 को कहा लेकिन विपक्षीगण इन्कार हो गये, जिससे प्रार्थी को प्रार्थना पत्र पेश करने हेतु विवश होना पड़ा है। अतः प्रार्थी द्वारा उक्त वर्णित आराजियात की पत्थरगढ़ी कराये जाने हेतु यह आवेदन पत्र पेश किया गया है।


सहायक कलक्टर
(ए.सी.ओ.) रायपुर

2. प्रार्थी का आवेदन दर्ज रजिस्टर किया गया। विपक्षीगण को जरिये नोटिस तलब किया गया। वगनजूर समयक तामील विपक्षी संख्या 1, 2, 4 को पर्याप्त अवसर दिये जाने के उपरान्त भी उपस्थित नहीं होने पर उनके विरुद्ध एकतरफा कार्यवाही अमल में लाई गई। एवं विपक्षी संख्या 3 के विरुद्ध प्रार्थी अधिवक्ता कोई कार्यवाही नहीं चाहते हैं।
3. प्रार्थी अधिवक्ता की बहस सुनी। वकील प्रार्थी ने प्रार्थना पत्र में वर्णित तथ्यों को दोहराते हुए बहस में निवेदन किया कि प्रार्थी की खातेदारी भूमि ग्राम मियाला पटवार हल्का वागड तहसील रायपुर के खेत की आराजी संख्या 43 रकबा 0.10 है, आराजी संख्या 840/733 रकबा 0.01 है, गै.मु. चाह, आराजी संख्या 841/733 रकबा 0.14 है कुल कित्ता 3 कुल रकबा 0.25 है भूमि राजस्व खाता संख्या 232 पर दर्ज होकर स्थित है। प्रमाण में नकल जमाबंदी मय नक्शा ट्रेस प्रार्थना पत्र के साथ प्रस्तुत की हैं। प्रार्थी की उक्त आराजियात के वारों तरफ सीमा के मुश्तकील निशानात नहीं होने से प्रार्थी को काश्त करने, काश्त लाभ प्राप्त करने, घास आदि काटने व मवेशी चराने में दरम्यान पक्षकारान आपरा में सीमा सम्बन्धी विवाद बना रहता है, जिससे प्रार्थी को अपनी आराजियात की पत्थरगढी कराने हेतु आवेदन पेश किया है।
4. हमने विद्वान अधिवक्ता की बहस सुनी और बहस पर मनन किया तथा पत्रावली पर उपलब्ध राजस्व रिकार्ड व संलग्न दस्त्वावेजात का गंभीरतापूर्वक अवलोकन किया तथा विधि के परिप्रेक्ष्य में तथ्यों का विवेचन किया। जिससे स्पष्ट है कि ग्राम मियाला पटवार हल्का वागड तहसील रायपुर के खेत की आराजी संख्या 43 रकबा 0.10 है, आराजी संख्या 840/733 रकबा 0.01 है, गै.मु. चाह, आराजी संख्या 841/733 रकबा 0.14 है कुल कित्ता 3 कुल रकबा 0.25 है भूमि राजस्व खाता संख्या 232 पर दर्ज होकर स्थित है, जो पत्रावली में संलग्न विवादित भूमि की जमाबन्दी संवत् 2074-2077 का अवलोकन करने से स्पष्ट है। इस प्रकार प्रार्थी के संलग्न विवादित भूमि अभिलिखित खातेदार है, और अभिलिखित खातेदार अपनी भूमि की पत्थरगढी करवाने के लिए स्वतंत्र है, जिसके प्रार्थी हकदार प्रतीत होता है।
5. हस्तगत प्रकरण के निरतारण के लिए हम यहां धारा 111, 128 राजस्थान भू-राजस्व अधिनियम 1956 का उल्लेख करना उचित समझते हैं, जिसके अनुसार :-

धारा 128 सीमा विवाद-सम्बन्धी समस्त विवाद भू-अभिलेख अधिकारी

द्वारा धारा 111 में निर्धारित रीति से किए जायेंगे:

1 (परन्तु खेतों के सीमाओं सम्बन्धी आवेदन-पत्र, जहां यद्यपि ऐसी सीमा के विषय में कोई विवाद विद्यमान नहीं हो किन्तु सही सीमा चिन्हों के अभाव में ऐसी विवाद उठाने की

20
 सहायक कमिश्नर
 भूमि एवं राजस्व


समस्या को तहसीलदार को ही पेश किए जायें तथा उसी के द्वारा निपटारा कराए।

उपरोक्त रथगान से स्पष्ट है कि सीमाओं में विवाद की स्थिति होने पर निपटारा निपटारा न्यायालय द्वारा के स्तर से किया जाना है। हस्तगत प्रकरण में पत्रावली पर ऐसा कोई दरतावेजी साक्ष्य सबूत उपलब्ध नहीं है जिससे साबित होता हो कि प्रकरण में प्रश्नगत भूमि की सीमाओं को लेकर कोई विवाद हो। बूक राजस्थान भू-राजस्व अधिनियम की धारा 128(1) के अनुसरण में सीमा से सम्बंधित निर्विवाद मामला को तहसीलदार द्वारा निपटाया जाना है अतः हस्तगत प्रकरण में हम प्रार्थी को अपनी खातेदारी भूमि के सीमाज्ञान बाबत तहसीलदार के समक्ष प्रार्थना पत्र/आवेदन प्रस्तुत करने हेतु निर्देशित करना उचित समझते हैं।


उपरोक्त विवेचन के उपरान्त न्यायालय इस निष्कर्ष पर पहुँचा है कि प्रार्थी अपनी खातेदारी भूमि का सीमाज्ञान करवाने हेतु तहसीलदार रायपुर के समक्ष प्रार्थना पत्र प्रस्तुत कर आवेदन करने का हकदार है। ऐसी सूरत में प्रार्थी का आवेदन आंशिक स्वीकार किया जाना न्यायासंगत एवं उचित प्रतीत होता है।

—: आदेश :-

अतः उपर्युक्त विवेचन के आलोक में आवेदन-पत्र प्रार्थी अन्तर्गत धारा 111, 128 राजस्थान भू-राजस्व अधिनियम 1956 आंशिक रूप से स्वीकार किया जाता है तथा प्रार्थी के सीमाज्ञान हेतु आवेदन पेश करने पर राजस्व ग्राम मियाला पटवार हल्का बागड तहसील रायपुर के क्षेत्र की आराजी संख्या 43 रकबा 0.10 है0 आराजी संख्या 840/733 रकबा 0.01 है0 गै.मु. बाह, आराजी संख्या 841/733 रकबा 0.14 है0 कुल किता 3 कुल रकबा 0.25 है0 भूमि की पैन्डिंग करों हुए विधिनुसार कार्यवाही करने हेतु तहसीलदार रायपुर को निर्देशित किया जाता है। उक्त कार्यवाही सम्बंधित खातेदारी के मौके कब्जे में किसी प्रकार का परिवर्तन नहीं किया जाए तथा रथगान होने की दशा में रथगान की अक्षरशः पालना सुनिश्चित की जाए। प्रकरण में प्रश्नगत आराजों की सीमाओं में विवाद होने की दशा में मौका फर्द में इसका अंकन किया जाकर पालना रिपोर्ट प्रेषित करें। पत्रावली इसी कदर निर्णीत होकर संख्या से एक कम होकर वापस दफ्तार आ।


(सहायक कलेक्टर)
उपरखण्ड अधिकारी
रायपुर जिला भीलवाड़ा

आदेश आज दिनांक 20.03.2025 को सर-ए-इजलास सुनाया गया।


उपरखण्ड अधिकारी
रायपुर जिला भीलवाड़ा