





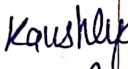






फर्द अहकाम
(नियम 15)

2024) 519

मि०पि
20.08.2024

न्यायालय सहायक कलक्टर एवं उपखण्ड अधिकारी रावतसर जिला हनुमानगढ
संदीप कुमार बनाम
वादा अन्तर्गत धारा 88,53 आर.टी.एक्ट प्रकरण संख्या 519 वर्ष 2024

तारीख हुकम	हुकम या कार्यवाही मय इनीशियल जज	नम्बर व तारीख अहकाम जो इस हुकम की तामिल में जारी हुये
07.08.2024	वकील वादी द्वारा यह वाद पत्र पेश किया गया। बाद कार्यालय टिप्पणी के बाद वादी दर्ज रजिस्टर किया गया। प्रतिवादीगण को जरिये सामान्य व रजिस्टर्ड सम्मन से तल्ब किया जाकर पत्रावली आईन्दा 14.08.2024 को पेश हो।	
12.8.2024	वकील कडी ने पत्रावली- पत्र मिथिल पेश करके पर प्रजावली को पेशी में लिखा गया। प्रकृतार फरिक्तेन उपस्थित कडी प्रपक्षीय सप। ग। 12 ने रजिस्ट्र अदालत डालकर राजीनामा पेश किया जिसे जाड वरदीड शामिल कारील किया गया। प्रजावली कारले स्टेट एकाय आर्डर लखीफ 14.8.2024 को पेश हो।	   
14.08.2024	प्रकृतार फरिक्तेन उपस्थित VPU साइड कानून प्रपक्षीय पत्रावली स्टेट एकाय प्राप्त करके अदालत दिनांक 20.8.2024 को पेश हो।	 
20.08.2024	प्रकृतार फरिक्तेन उपस्थित/ बहस भुनी गई। पत्रावली का अवलोकन किया गया। प्रजावली पर उपबन्ध रिवाडि क वडी प्रपक्षीय के राजीनामा के आधार पर वाद कडी डिक्ली डिफा जारा है। पूर्ण विवरण सहित मिनीप अलग से लिखाया जाकर शामिल कारिल किया जाके प्रजावली नम्बर से कल की जाकर वाड तर्कीक तक्रील जाप्रा दाखिल दफतर हो।	    

न्यायालय सहायक कलक्टर एवं उपखण्ड अधिकारी रावतसर

पीठासीन अधिकारी :- श्री संजय कुमार आर.ए.एस.

मुकदमा संख्या :- 379/2024 अन्तर्गत धारा 88, 53 आरटीएक्ट

सन्दीप कुमार पुत्र ईशरराम जाति विश्नोई निवासी रावतसर तहसील रावतसर जिला हनुमानगढ़ राज0।

-वादी

बनाम

1. औमप्रकाश पुत्र बस्तीराम जाति विश्नोई निवासी रावतसर तहसील रावतसर जिला हनुमानगढ़ राज0।
2. साहबराम पुत्र बस्तीराम जाति विश्नोई निवासी रावतसर तहसील रावतसर जिला हनुमानगढ़ राज0।
3. अनिल कुमार पुत्र ईशरराम जाति विश्नोई निवासी रावतसर तहसील रावतसर जिला हनुमानगढ़ राज0।
4. लखेश्वरी पत्नी ईशरराम जाति विश्नोई निवासी रावतसर तहसील रावतसर जिला हनुमानगढ़ राज0।
5. गीता पुत्री ईशरराम जाति विश्नोई निवासी रावतसर तहसील रावतसर जिला हनुमानगढ़ राज0।
6. सन्तरो उर्फ सुमित्रा पत्नी राजेन्द्रकुमार जाति विश्नोई निवासी रावतसर तहसील रावतसर जिला हनुमानगढ़ राज0।
7. शीलादेवी पत्नी पृथ्वीराज जाति विश्नोई निवासी रावतसर तहसील रावतसर जिला हनुमानगढ़ राज0।
8. अनसुईया पुत्री पृथ्वीराज जाति विश्नोई निवासी रावतसर तहसील रावतसर जिला हनुमानगढ़ राज0।
9. कोशलया पुत्री पृथ्वीराज जाति विश्नोई निवासी रावतसर तहसील रावतसर जिला हनुमानगढ़ राज0।
10. अरविन्द पुत्र राजेन्द्रकुमार जाति विश्नोई निवासी रावतसर तहसील रावतसर जिला हनुमानगढ़ राज0।
11. सुधीर पुत्र राजेन्द्रकुमार जाति विश्नोई निवासी रावतसर तहसील रावतसर जिला हनुमानगढ़ राज0।
12. सुमन पत्नी औमप्रकाश जाति विश्नोई निवासी रावतसर तहसील रावतसर जिला हनुमानगढ़ राज0।
13. स्टेट ऑफ राजस्थान जरिये तहसीलदार (राजस्व) रावतसर तहसील रावतसर जिला हनुमानगढ़ राज0।

-प्रतिवादीगण

उपस्थित:- श्री कुलदीप विश्नोई वकील-वादी

श्री राकेशकुमार भाकर वकील प्रतिवादी सं. 1 ता 12

राजपेरोकार प्रतिवादी सं. 13

निर्णय दिनांक:- 20.08.2024

यह राजस्व मुकदमा आज मुझ संजय कुमार आर.ए.एस. उपखण्डाधिकारी रावतसर के समक्ष उपरोक्त अभिभाषकगण की उपस्थिति में घोषणा की जाती है कि:-

1. चक 5 के.डब्ल्यू.डी. के खाता संख्या नया 6 पुराना 3 के प0नं0 154/393 मु0नं0 13 के किला नं0 1 ता 25 की 6.3250है0कमाण्ड भूमि मे से वादी का 1/20 हिस्सा व प्रतिवादी संख्या 1 का 1/5 हिस्सा, प्रतिवादी संख्या 2 का 1/5 हिस्सा, प्रतिवादी संख्या 3 का 1/20 हिस्सा, प्रतिवादी संख्या 4 का 1/20 हिस्सा, प्रतिवादी संख्या 5

021 7
सहायक कलक्टर एवं
उपखण्ड अधिकारी
रावतसर

का 1/20 हिस्सा, प्रतिवादी संख्या 6 का 1/5 हिस्सा, प्रतिवादी संख्या 7 का 1/15 हिस्सा, प्रतिवादी संख्या 8 का 1/15 हिस्सा, प्रतिवादी संख्या 9 का 1/15 हिस्सा भूमि दर्ज है। जिसमें से प्रतिवादी संख्या 4 व 5 का कलमजन किया जाकर के ग्राम/चक 5 के डब्ल्यू.डी. के खाता संख्या नया 6 पुराना 3 के प०नं० 154/393 मु०नं० 13 के किला नं० 11 की 0.1190है० दक्षिणी पासा की (किला नं० 11 की 0.016है० पश्चिमी पासा की उत्तर से दक्षिण लम्बाई में छोड़कर), 12 की 0.1260है० दक्षिणी पासा की, 13 की 0.1265है० दक्षिणी पासा की, 14 की 0.1260है० दक्षिणी पासा की, 15 की 0.1190है० दक्षिणी पासा की (किला नं० 15 की 0.016है० पूर्वीपासा की उत्तर से दक्षिण लम्बाई में छोड़कर), 16 की 0.1800है० उत्तरी पासा की (किला नं० 16 की 0.012है० पूर्वी पासा की उत्तर से दक्षिण में औमप्रकाश की भूमि तक छोड़कर), 17 की 0.1920है० उत्तरी पासा की, 18 की 0.1920है० उत्तरी पासा की, 19 की 0.1920है० उत्तरी पासा की, 20 की 0.1790है० उत्तरी पासा की (किला नं० 20 की 0.016है० पश्चिमी पासा की उत्तर से दक्षिण लम्बाई में छोड़कर) कुल 1.5515है० भूमि का वादी सन्दीप कुमार एवं प्रतिवादी संख्या 3 अनिल कुमार को ब०हि०ब० के खातेदार काश्तकार व चक 5 के डब्ल्यू.डी. के खाता संख्या नया 6 पुराना 3 के प०नं० 154/393 मु०नं० 13 के किला नं० 16 की 0.0610है० दक्षिणी पासा की, 17 की 0.0610है० दक्षिणी पासा की, 18 की 0.0610है० दक्षिणी पासा की, 19 की 0.0610है० दक्षिणी पासा की, 20 की 0.0580है० दक्षिणी पासा की (किला नं० 20 की 0.016है० पश्चिमी पासा की उत्तर से दक्षिण लम्बाई में छोड़कर), 21 की 0.2370है० पूर्वी पासा की, 22 ता 25 की 1.0120है० कुल 1.5510है० भूमि का प्रतिवादी संख्या 1 औमप्रकाश को खातेदार काश्तकार व चक 5 के डब्ल्यू.डी. के खाता संख्या नया 6 पुराना 3 के प०नं० 154/393 मु०नं० 13 के किला नं० 6 की 0.1790है० दक्षिणी पासा की (किला नं० 06 की 0.016है० पूर्वी पासा की उत्तर से दक्षिण लम्बाई में छोड़कर), 7 की 0.1920है० दक्षिणी पासा की, 8 की 0.1920है० दक्षिणी पासा की, 9 की 0.1920है० दक्षिणी पासा की, 10 की 0.1800है० दक्षिणी पासा की (किला नं० 10 की 0.012है० पश्चिमी पासा की दक्षिण से उत्तर में शीलादेवी वगैरह की भूमि तक की लम्बाई में छोड़कर), 11 की 0.1180है० उत्तरी पासा की (किला नं० 11 की 0.016है० पश्चिमी पासा की उत्तर से दक्षिण लम्बाई में छोड़कर), 12 की 0.1270है० उत्तरी पासा की, 13 की 0.1265है० उत्तरी पासा की, 14 की 0.1270है० उत्तरी पासा की, 15 की 0.1180है० उत्तरी पासा की (किला नं० 15 की 0.016है० पूर्वी पासा की उत्तर से दक्षिण लम्बाई में छोड़कर) कुल 1.5515है० भूमि का प्रतिवादी संख्या 6 सन्तरो उर्फ सुमित्रा को खातेदार काश्तकार व चक 5 के डब्ल्यू.डी. के खाता संख्या नया 6 पुराना 3 के प०नं० 154/393 मु०नं० 13 के किला नं० 1 ता 4 की 1.0120है०, 5 की 0.2370है० पश्चिमी पासा की, 6 की 0.0580है० उत्तरी पासा की (किला नं० 6 की 0.016है० पूर्वी पासा की

सहायक कमिश्नर एवं
उपसतण्ड अधिकारी
गवतमण

- उत्तर से दक्षिण लम्बाई में छोड़कर), 7 की 0.0610 है उत्तरी पासा की, 8 की 0.0610 है उत्तरी पासा की, 9 की 0.0610 है उत्तरी पासा की, 10 की 0.0610 है उत्तरी पासा की 1.5510 है कमाण्ड भूमि का प्रतिवादी संख्या 7 शीलादेवी, प्रतिवादी संख्या 8 अनसुईया, प्रतिवादी संख्या 9 कोशल्या को ब०हि०ब० के खातेदार काश्तकार व चक 5 के डब्ल्यू.डी. के खाता संख्या नया 6 पुराना 3 के प०नं० 154/393 मु०नं० 13 के किला नं० 5 की 0.0160 है पूर्वी पासा की, 6 की 0.0160 है पूर्वी पासा की, 10 की 0.0120 है पश्चिमी पासा की (दक्षिण से उत्तर में शीला देवी वगैरह की भूमि तक), 11 की 0.0160 है पश्चिमी पासा की, 15 की 0.0160 है पूर्वी पासा की, 16 की 0.0120 है पूर्वी पासा की (उत्तर से दक्षिण में ओमप्रकाश की भूमि तक), उत्तरी पासा की, 20 की 0.0160 है पश्चिमी पासा की, 21 की 0.0160 है पश्चिमी पासा की कुल 0.1200 है वादी एवं प्रतिवादी संख्या 3 ता 5 का 1/4 हिस्सा ब०हि०ब० में, प्रतिवादी संख्या 1 का 1/4 हिस्सा, प्रतिवादी संख्या 6 का 1/4 हिस्सा, प्रतिवादी संख्या 7 ता 9 का 1/4 हिस्सा ब०हि०ब० की भूमि के,
2. चक 7 के डब्ल्यू.डी. के खाता संख्या नया 3 पुराना 3 के प०नं० 155/398 मु०नं० 14 के किला नं० 1/1 की 0.2280 है, 1/2 की 0.0250 है गै.मु.खाला, 2/1 की 0.2280 है, 2/2 की 0.0250 है गै.मु.खाला, 3/1 की 0.2280 है, 3/2 की 0.0250 है गै.मु.खाला, 4/1 की 0.2280 है, 4/2 की 0.0250 है गै.मु.खाला, 5/1 की 0.2280 है, 5/2 की 0.0250 है गै.मु.खाला, 6 की 0.2530 है, 7 की 0.2530 है कुल 1.7710 है कमाण्ड मय गै.मु.खाला की भूमि में से वादी का 177/3542 हिस्सा व प्रतिवादी संख्या 1 का 354/1771 हिस्सा, प्रतिवादी संख्या 2 का 354/1771 हिस्सा, प्रतिवादी संख्या 3 का 177/3542 हिस्सा, प्रतिवादी संख्या 4 का 177/3542 हिस्सा, प्रतिवादी संख्या 5 का 177/3542 हिस्सा, प्रतिवादी संख्या 6 का 355/1771 हिस्सा, प्रतिवादी संख्या 7 का 118/1771 हिस्सा, प्रतिवादी संख्या 8 का 118/1771 हिस्सा, प्रतिवादी संख्या 9 का 118/1771 हिस्सा भूमि दर्ज कागजात है जिसमें से वादी एवं प्रतिवादी संख्या 1, 3 ता 9 का नाम कलमजन किया जाकर के प्रतिवादी संख्या 2 साहबराम को भूमि के,
3. चक 10 डी.डब्ल्यू.डी. के खाता संख्या नया 4 पुराना 4 के प०नं० 212/60 मु०नं० 11 के किला नं० 2, 3, 4, 8, 9, 13, 18, 23 की 2.0240 है, प०नं० 212/61 मु०नं० 20 के किला नं० 3, 4 की 0.5060 है, 5/1 की 0.2280 है, 5/2 की 0.0250 है गै.मु.खाला, 8, 13, 18, 19 की 1.0120 है, 22/2 की 0.2280 है, 23/2 की 0.2280 है कुल 4.2510 है कमाण्ड मय गै.मु.खाला की भूमि में से वादी का 1/12 हिस्सा व प्रतिवादी संख्या 3 का 1/12 हिस्सा, प्रतिवादी संख्या 4 का 1/12 हिस्सा, प्रतिवादी संख्या 5 का 1/12 हिस्सा, प्रतिवादी संख्या 10 का 1/6 हिस्सा, प्रतिवादी संख्या 11 का 1/6

047
 सहायक कलक्टर एवं
 कमाण्ड अधिकारी
 खवास

हिस्सा, प्रतिवादी संख्या 12 का 1/3 हिस्सा भूमि दर्ज कागजात है। जिसमे से प्रतिवादी संख्या 4 व 5 का नाम कलमजन किया जाकर चक 10 डी.डब्ल्यू.डी. के खाता संख्या नया 4 पुराना 4 के प0नं0 212/60 मु0नं0 11 के किला नं0 2 की 0.2530है0, 3 की 0.2400है0 पश्चिमी पासा, 4 की 0.2530है0, 8 की 0.2400है0 पश्चिमी पासा, 9 की 0.2530है0, 13 की 0.1670है0 उत्तरी पासा की (किला नं0 13 की 0.0070है0 पूर्वी पासा पर उत्तर से दक्षिण मे सन्दीप वगैरह की भूमि तक) कुल 1.4060है0कमाण्ड भूमि का प्रतिवादी संख्या 10 अरविन्द व प्रतिवादी संख्या 11 सुधीर को ब0हि0ब0 के व चक 10 डी.डब्ल्यू.डी. के खाता संख्या नया 4 पुराना 4 के प0नं0 212/60 मु0नं0 11 के किला नं0 13 की 0.0790है0 दक्षिणी पासा की, 18, 23 की 0.5060है0, प0नं0 212/61 मु0नं0 20 के किला नं0 3, 4 की 0.5060है0, 5/1 की 0.2280है0, 5/2 की 0.0250है0गै.मु.खाला, 8 की 0.0620है0 उत्तरीपासा की कुल 1.4060है0कमाण्ड मय गै.मु.खाला की भूमि वादी सन्दीप कुमार एवं प्रतिवादी संख्या 3 अनिल कुमार को ब0हि0ब0 के व चक 10 डी.डब्ल्यू.डी. के खाता संख्या नया 4 पुराना 4 के प0नं0 212/61 मु0नं0 20 के किला नं0 8 की 0.1910है0 दक्षिणीपासा, 13, 18, 19 की 0.7590है0, 22/2 की 0.2280है0, 23/2 की 0.2280है0 कुल 1.4060 है0 कमाण्ड भूमि प्रतिवादी संख्या 12 सुमन को व चक 10 डी.डब्ल्यू.डी. के खाता संख्या नया 4 पुराना 4 के प0नं0 212/60 मु0नं0 11 के किला नं0 3 की 0.0130है0 पूर्वी पासा, 8 की 0.0130है0 पूर्वी पासा की, 13 की 0.0070है0 पूर्वी पासा पर उत्तर से दक्षिण मे सन्दीप वगैरह की भूमि तक कुल 0.0330है0कमाण्ड भूमि मे वादी एवं प्रतिवादी संख्या 3 का 2/3 हिस्सा ब0हि0ब0 मे व प्रतिवादी संख्या 10 व 11 को 1/3 हिस्सा ब0हि0ब0 की भूमि के खातेदार काश्तकार घोषित किये जाते है।

इसी अनुसार राजस्व रिकार्ड में अमलदरामद किया जावे। खर्चा फरिकेन अपना अपना वहन करेगें।

आज यह पर्चा डिक्री हमारे दस्तख्त एवं मुहर अदालत से आज दिनांक 20.08.2024 को जारी की गई।

(संजय कुमार)
सहायक कलक्टर एवं
उपरवण्ड अधिकारी
राजपुरा
राजपुरा