

न्यायालय उपखण्ड अधिकारी, सरदारशहर

बइजलास दिव्या RAS

वादपत्र सं. 164/2025

अनुवान बलजीत बनाम राजवीर आदि

दावा अन्तर्गत धारा 88 आर.टी.एक्ट 1955

एवं धारा 131, 136 राज.भूरा. अधि 1956

निर्णय दिनांक 02/07/2025

बलजीत पुत्र भोलूराम जाति जाट निवासी उमरा तहसील हांसी जिला हिसार हरियाणा

-वादी

बनाम

1. राजवीर पुत्र भोलूराम जाति जाट निवासी उमरा तहसील हांसी जिला हिसार हरियाणा
2. राजस्थान सरकार जरिये तहसीलदार भानीपुरा जिला चूरु

-प्रतिवादीगण

उपस्थिति -

1. श्री महेन्द्र कुमार सीवर, आदेश सीवर एडवोकेट वास्ते वादी
2. श्री कुन्दनसिंह राजपुरोहित एडवोकेट वास्ते प्रतिवादी सं० 1
3. पैरोकार राज वास्ते प्रतिवादी सं० 2

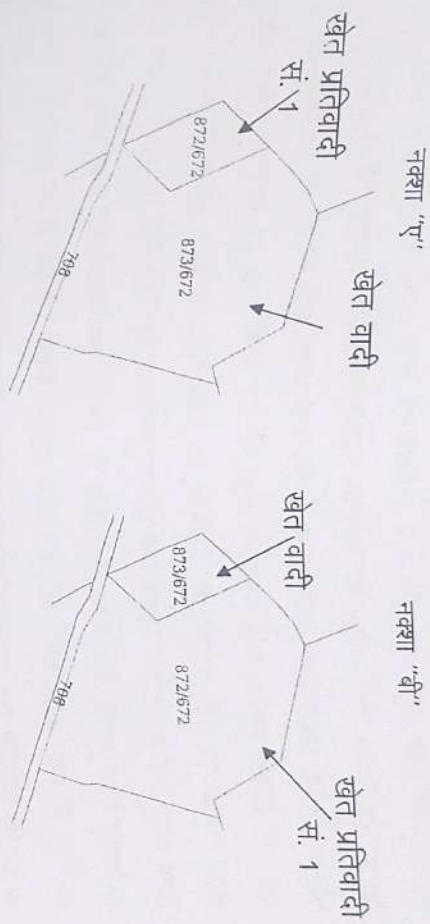


निर्णय

वादी की ओर से प्रस्तुत वाद का विवरण इस प्रकार से है कि वादी की तन्हा खातेदारी कृषि भूमि ख.नं. 873/672 रकबा 0.7600 हैक्टेयर रोही रणसीसर तहसील भानीपुरा में स्थित है। वादी की भूमि के पूर्वी-पश्चिमी तरफ का खेत ख0नं0 872/672 रकबा 5.1100 हैक्टेयर रोही रणसीसर तहसील भानीपुरा वादी के भाई प्रतिवादी सं० 1 का है। वादी व प्रतिवादी सं० 1 ने उक्त कृषि भूमि जरिये विक्रय पत्र खरीद की थी। वादी एवं प्रतिवादी सं० 1 के खरीदशुदा खेत का खातेदार एक ही व्यक्ति था और उक्त खसरा एकल था। जिसमें से वादी ने पश्चिमी तरफ की 0.7600 हैक्टेयर भूमि खरीद की थी तथा प्रतिवादी सं० 1 उक्त खसरा की शेष भूमि खरीद की थी और उसी अनुसार कब्जा प्राप्त कर काशत करनी आरम्भ कर दी। उसी अनुसार वर्तमान में वादी एवं प्रतिवादी सं० 1 कब्जा काशत हैं। मौके पर कब्जा काशत को लेकर कोई विवाद नहीं है। वादी एवं प्रतिवादी सं० 1 के खेतों के नक्शे गलत तरमीम कर दिये गये हैं। जिन्हे दुरुस्त करवाने के लिए यह दावा पेश किया जा रहा है। वादी के खेत ख.नं. 873/672 रकबा 0.7600 हैक्टेयर रोही रणसीसर तहसील भानीपुरा के चिपता पूर्वी-पश्चिमी तरफ का खेत ख0नं0 872/672 रकबा 5.1100 हैक्टेयर रोही रणसीसर तहसील भानीपुरा वादी के भाई प्रतिवादी सं० 1 का है। वादी का खेत का रकबा 0.7600 हैक्टेयर है। जबकि वादी के खेत का नक्शा रकबे के अनुपात में बहुत बड़ा गलत तरमीम कर दिया गया है। प्रतिवादी सं० 1 के खेत का रकबा 5.1100 हैक्टेयर है जबकि प्रतिवादी सं० 1 के खेत का नक्शा रकबे के अनुपात में बहुत ही छोटा तरमीम कर दिया गया है। वर्तमान में राजस्व रिकॉर्ड में प्रतिवादी सं० 1 के नाम दर्ज भूमि पर वादी काबिज है तथा वादी के नाम दर्ज भूमि पर प्रतिवादी सं० 1 काबिज है। इसी अनुसार भूमि खरीद करने के पश्चात वादी एवं प्रतिवादी सं० 1 ने कब्जा प्राप्त किया था। इसी अनुरूप मौके पर पक्षकारान वाद का कब्जा काशत

उपखण्ड अधिकारी
सरदारशहर (चूरु)

चला आ रहा है और मौके पर धड़बन्त सीधे बनी हुई है। पक्षकारान वाद के खेतों के वर्तमान नक्शे मौके एवं कब्जा काश्त के विपरीत तरसीम है। राजस्व रिकॉर्ड में वादी व प्रतिवादी सं० 1 के खेतों की अशुद्ध आकृति व संरचना नीचे प्रदर्शित नक्शा 'ए' के अनुसार है जबकि वादी एवं प्रतिवादी सं० 1 के खेतों की मौके अनुसार शुद्ध आकृति व संरचना नीचे प्रदर्शित नक्शा 'बी' के अनुसार है :-



वादी एवं प्रतिवादी सं० 1 अपने-अपने खेतों को दावा की मद सं० 2 में बने नक्शा 'बी' के अनुसार काबिज होकर काश्त करते हैं। मौके पर वादी एवं प्रतिवादी सं० 1 के खेतों की आकृति व संरचना मौके पर नक्शा 'बी' के अनुसार बनी हुई है। सेटलमेंट के कर्मचारियों ने दौरान सेटलमेंट संवत् 2072-92 में वादी एवं प्रतिवादी सं० 1 के खेतों को मौके एवं कब्जा काश्त के विपरीत दावा की मद सं० 2 में बने नक्शा 'ए' के अनुसार गलत तरसीम कर दिया। जबकि बन्दोबस्त के कर्मचारियों को मौका व कब्जा काश्त के विपरीत नक्शा तैयार करने का हक एवं अधिकार नहीं था। बन्दोबस्त के कर्मचारियों ने दौरान बन्दोबस्त वादी एवं प्रतिवादी सं० 1 के खेतों की आकृति व संरचना गलत बनाते हुए गलत रूप से नक्शे राजस्व रिकॉर्ड में नक्शा 'ए' के अनुसार तरसीम कर दिये जबकि उन्हें नक्शा 'बी' के अनुसार वादी एवं प्रतिवादी सं० 1 का नक्शा तरसीम करना चाहिये था। सेटलमेंट के कर्मचारियों को दौरान सेटलमेंट राजस्व अभिलेख की प्रविष्टियों को तथा नक्शों को मौके पर बनी आकृति/संरचना के अनुरूप ही नक्शा में तरसीम किये जाने का अधिकार है।



जबकि सेटलमेंट के कर्मचारियों ने अपने अधिकार क्षेत्र से बाहर जाकर वादी को सबूत व सुनवाई का अवसर दिये बिना ही वादी के खेत ख.नं. 873/672 रकबा 0.7600 हैक्टेयर रोही रणसीसर तहसील भानीपुरा के खेत की आकृति व सं० 1 के खेत 872/672 रकबा 5.1100 हैक्टेयर रोही रणसीसर तहसील भानीपुरा के खेत की आकृति व संरचना मौके से विपरीत तरसीम कर देने से अनावश्यक विवाद पैदा हो गया। वादी दावा की मद सं० 2 में प्रदर्शित किये गये नक्शा 'बी' के अनुसार राजस्व रिकॉर्ड नक्शा दुरुस्त करवाने की योजना करवाकर राजस्व रिकॉर्ड नक्शा दुरुस्त करवाने के कानूनन अधिकारी है जिसके लिए यह दावा श्रीमान जी के समक्ष पेश किया जा रहा है। वादी ने राजस्व रिकॉर्ड की नकले हासिल कर प्रतिवादी सं० 1 से सम्पर्क किया और उन्हें खेतों के बने गलत नक्शा को दूरुस्त करवाने के लिए तहसील कार्यालय सरदारशहर साथ चलने को कहा तो प्रतिवादी सं० 1 ने कहा कि मेरा खेत मौके पर जिस आकृति में बना हुआ है उस आकृति में राजस्व कर्मचारियों को रिकॉर्ड में अपने आप तरसीम करना होगा अन्यथा जब कभी गांव में कैम्प लगेगा तब राजस्व कर्मचारियों से बात कर लेंगे ऐसा कहते हुए साथ चलकर रिकॉर्ड दुरुस्त करवाने से दिनांक 14.06.2025 को रोही रणसीसर में

W. S. M. S.
अधिकारी

स्पष्ट इनकार कर दिया। जिस पर वादी राजस्व रिकॉर्ड नक्शा की नकले लेकर नक्शा दुरुस्त करवाने के लिए दिनांक 16.06.2025 को तहसील कार्यालय भानीपुरा प्रतिवादी सं० 2 के पास गया तब प्रतिवादी सं० 2 द्वारा मामला अपने अधिकार क्षेत्र से बाहर का होने का कहते हुए राजस्व रिकॉर्ड नक्शा दुरुस्त करने से दिनांक 16.06.2025 को इनकार कर दिया। इस प्रकार प्रतिवादी सं० 2 द्वारा इनकार करने से दावा प्रस्तुत करने का कारण व दावा प्रस्तुत का हेतुक वादी की खातेदारी कृषि भूमि होने से है। प्रतिवादी सं० 2 तहसीलदार भानीपुरा को पक्षकार वाद बनाए जाने से पूर्व द्वारा 80 सी.पी.सी. का नोटिस दिया जाना आवश्यक है परन्तु उनसे किसी प्रकार का नुकसानदेह अनुतोष नहीं चाहा गया है। दावा डिक्री होने की सूत्र में उनके द्वारा राजस्व रिकॉर्ड में नक्शा तर्मीन किया जाना है। इसलिए उनको बिना 80 सी.पी.सी. का नोटिस दिए ही पक्षकार दावा बनाया गया है। वादगत कृषि भूमि रोही रणसीसर तहसील सरदारशहर में स्थित होने से दावा हाजा का सुनवाई क्षेत्राधिकार एवं श्रवणाधिकार श्रीमान् को हासिल है। दावा वादी उचित न्याय शुल्क पर हर प्रकार से अन्दर मियाद पेश है। जिसमें अनुतोष चाहा गया कि घोषित किया जावे कि वादी के ख.नं. 873/672 रकबा 0.7600 हैक्टेयर रोही रणसीसर तहसील भानीपुरा तथा प्रतिवादी सं० 1 के खेत ख०नं० 872/672 रकबा 5.1100 हैक्टेयर रोही रणसीसर तहसील भानीपुरा के खेतों की आकृतियां व संरचनाएं दावा की मद सं० 2 के नक्शा 'बी' में प्रदर्शितानुसार तर्मीन कर खसरा नम्बर एव रकबा को यथावत रखते हुए राजस्व रिकॉर्ड नक्शा को दूरस्त किया जावे। अन्य कोई न्यायोचित अनुतोष जो हितकर वादी हो अथवा दौराने सुनवाई वाद हो जावे वो भी प्रदान किया जावे। आपकी अति कृपा होगी।

वाद पत्र दर्ज रजिस्टर कर प्रतिवादीगण को सशुल्क तलब किया गया। प्रतिवादी सं० 1 की ओर से अधिवक्ता श्री कुन्दनसिंह राजपुरोहित ने वकालतनामा एवं इकबाल जबाब दावा पक्षकार वादी के तथ्यों का समर्थन करते हुए स्वयं के नक्शा को अनुतोष की मद 'क' में अंकितानुसार मद सं० 2 के नक्शा 'बी' में प्रदर्शितानुसार नक्शा दूरस्त करने का निवेदन किया गया। प्रतिवादी सं० 2 पैरोकार राज ने अपना जबाब पेश करते हुए कथन किया कि दावा वादी में स्वीकार किये जाने पर राज्य को कोई आपति नहीं है। वादी के दावा का कोई खण्डन नहीं होने पर तनकी विरचित नहीं की गई।

बहस वकुलाय सुनी गई। अधिवक्ता वादी ने दौराने बहस दावा में वर्णित तथ्यों को दोहराते हुए न्यायालय का ध्यान दावा के साथ प्रस्तुत किये गये राजस्व अभिलेख की ओर दिलाया गया और वादी की तन्हा खातेदारी कृषि भूमि ख.नं. 873/672 रकबा 0.7600 हैक्टेयर रोही रणसीसर तहसील भानीपुरा में स्थित है। वादी की भूमि के पूर्वी-पश्चिमी तरफ का खेत ख०नं० 872/672 रकबा 5.1100 हैक्टेयर रोही रणसीसर तहसील भानीपुरा वादी के भाई प्रतिवादी सं० 1 का है। वादी व प्रतिवादी सं० 1 ने उक्त कृषि भूमि जरिये विक्रय पत्र खरीद की थी। वादी एवं प्रतिवादी सं० 1 के खरीदशुदा खेत का खातेदार एक ही व्यक्ति था और उक्त खसरा एकल था। जिसमें से वादी ने पश्चिमी तरफ की 0.7600 हैक्टेयर भूमि खरीद की थी तथा प्रतिवादी सं० 1 उक्त खसरा की शेष भूमि खरीद की थी और उसी अनुसार कब्जा प्राप्त कर काशत करनी आरम्भ कर दी। उसी अनुसार वर्तमान में वादी एवं प्रतिवादी सं० 1 कब्जा काशत हैं। मौके पर कब्जा काशत को लेकर कोई विवाद नहीं है। वादी एवं प्रतिवादी सं० 1 के खेतों के नक्शे गलत तर्मीन कर दिये गये हैं। जिन्हें दुरुस्त करवाने के लिए यह दावा पेश किया जा रहा है। वादी के खेत ख.नं.



(Signature)
अधिवक्ता
रणसीसर (बुल)

873/672 रकबा 0.7600 हैक्टेयर रोही रणसीसर तहसील भानीपुरा के चिपता पूर्वी-पश्चिमी तरफ का खेत ख0नं0 872/672 रकबा 5.1100 हैक्टेयर रोही रणसीसर तहसील भानीपुरा वादी के भाई प्रतिवादी सं0 1 का है। वादी का खेत का रकबा 0.7600 हैक्टेयर है। जबकि वादी के खेत का नक्शा रकबे के अनुपात में बहुत बड़ा गलत तरमीम कर दिया गया है। प्रतिवादी सं0 1 के खेत का रकबा 5.1100 हैक्टेयर है जबकि प्रतिवादी सं0 1 के खेत का नक्शा रकबे के अनुपात में बहुत ही छोटा तरमीम कर दिया गया है। वर्तमान में राजस्व रिकॉर्ड में प्रतिवादी सं0 1 के नाम दर्ज भूमि पर वादी काबिज है तथा वादी के नाम दर्ज भूमि पर प्रतिवादी सं0 1 काबिज है। इसी अनुसार भूमि खरीद करने के पश्चात वादी एवं प्रतिवादी सं0 1 ने कब्जा प्राप्त किया था। इसी अनुरूप मौके पर पक्षकारान वाद का कब्जा काशत चला आ रहा है और मौके पर धड़ाबन्द सीवे बनी हुई है। पक्षकारान वाद के खेतों के वर्तमान नक्शे मौके एवं कब्जा काशत के विपरीत तरमीम है। वादी एवं प्रतिवादी सं0 1 अपने-अपने खेतों को दावा की मद सं0 2 में बने नक्शा 'बी' के अनुसार काबिज हाकर काशत करते हैं। मौके पर वादी एवं प्रतिवादी सं0 1 के खेतों की आकृति व संरचना मौके पर नक्शा 'बी' के अनुसार बनी हुई है। सेटलमेंट के कर्मचारियों ने दौराने सेटलमेंट संवत 2072-92 में वादी एवं प्रतिवादी सं0 1 के खेतों को मौके एवं कब्जा काशत के विपरीत दावा की मद सं0 2 में बने नक्शा 'ए' के अनुसार गलत तरमीम कर दिया। जबकि बन्दोबस्त के कर्मचारियों को मौका व कब्जा काशत के विपरीत नक्शा तैयार करने का हक एवं अधिकार नहीं था। बन्दोबस्त के कर्मचारियों ने दौराने बन्दोबस्त वादी एवं प्रतिवादी सं0 1 के खेतों की आकृति व संरचना गलत बनाते हुए गलत रूप से नक्शे राजस्व रिकॉर्ड में नक्शा 'ए' के अनुसार तरमीम कर दिये जबकि उन्हें नक्शा 'बी' के अनुसार वादी एवं प्रतिवादी सं0 1 का नक्शा तरमीम करना चाहिये था। सेटलमेंट के कर्मचारियों को दौराने सेटलमेंट राजस्व अभिलेख की प्रविष्टियों को तथा नक्शों को मौके पर बनी आकृति/संरचना के अनुरूप ही नक्शा में तरमीम किये जाने का अधिकार है। जबकि सेटलमेंट के कर्मचारियों ने अपने अधिकार क्षेत्र से बाहर जाकर वादी को सबूत व सुनवाई का खर्च दिये बिना ही वादी के खेत ख.नं. 873/672 रकबा 0.7600 हैक्टेयर रोही रणसीसर तहसील भानीपुरा के खेत की आकृति मौके से भिन्न तरमीम कर दी तथा प्रतिवादी सं0 1 के खेत ख0 नं0 872/672 रकबा 5.1100 हैक्टेयर रोही रणसीसर तहसील भानीपुरा के खेत की आकृति व संरचना मौके से विपरीत तरमीम कर देने से अनावश्यक विवाद पैदा हो गया। वादी का वाद पत्रावली पर उपलब्ध राजस्व अभिलेख से प्रमाणित है एवं वादी के तथ्यों का खण्डन प्रतिवादीगण द्वारा नहीं किया गया है। प्रकरण के विचारण में यह तथ्य उभर कर आया कि पक्षकारान वाद के खेत का नक्शा को मौके व कब्जा काशत के विपरीत तरमीम किया गया है। यह तथ्य पक्षकारान वाद प्रमाणित करने में सफल रहे है।

वकील वादी के तर्कों का ध्यानपूर्वक मनन किया गया और पत्रावली में प्रस्तुत राजस्व अभिलेख का अवलोकन किया गया कि वादी के ख.नं. 873/672 रकबा 0.7600 हैक्टेयर रोही रणसीसर तहसील भानीपुरा तथा प्रतिवादी सं0 1 के खेत ख0नं0 872/672 रकबा 5.1100 हैक्टेयर रोही रणसीसर तहसील भानीपुरा के खेतों की आकृतियां व संरचनाएं दावा की मद सं0 2 के नक्शा 'बी' में प्रदर्शितानुसार निर्णय में प्रदर्शित नक्शा 'बी' के अनुसार तरमीम कर राजस्व रिकॉर्ड नक्शा को दूरुस्त किया जाना न्यायसंगत है। फलस्वरूप वादी वादगत कृषि भूमि के उपर प्रति खसरा के नक्शों को दूरुस्त करवाने का अधिकारी है।

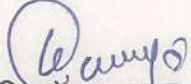


(Signature)
 भारत सरकार (बुक)


आदेश

वाद वादी पुष्ट एवं प्रमाणित पाया गया है फलस्वरूप डिक्री किया जाकर तहसीलदार भानीपुरा को आदेशित किया जाता है कि वादी के ख.नं. 873/672 रकबा 0.7600 हैक्टेयर रोही रणसीसर तहसील भानीपुरा तथा प्रतिवादी सं० 1 के खेत ख०नं० 872/672 रकबा 5.1100 हैक्टेयर रोही रणसीसर तहसील भानीपुरा के खेतों की आकृतियां व संरचनाएं दावा की मद सं० 2 के नक्शा 'बी' में प्रदर्शितानुसार निर्णय में प्रदर्शित नक्शा 'बी' के अनुसार तरमीम कर राजस्व रिकॉर्ड नक्शा को दूरस्त किया जावे। खसरा नम्बर, रकबा एवं रहन को यथावत रखते हुए नक्शों का स्थान परिवर्तन किया जावे। तदनुसार पर्चा डिक्री जारी हो।




(दिव्या) आर.ए.एस.
उपखण्ड अधिकारी
सरदारशहर (चूरु)

निर्णय आज दिनांक 02/7/28 को मेरे द्वारा लिखाया जाकर सरे इजलास सुनाया


(दिव्या) आर.ए.एस.
उपखण्ड अधिकारी
सरदारशहर (चूरु)