

Accn 8/19/25  
**फर्द अहकाम**  
 गंगाराम बनाम काशू राय

नाम न्यायालय

केस संख्या

58/19 5/19

आज्ञा विस्तृत रूप से

क्रम संख्या	दिनांक आज्ञा या कार्यवाही	
	20/6/25	पंजावली प्रभुत/व.फ.उप. वागी ने आपसी कुर्कत प्रभुत पेश किया। पंजावली वास्के जवाब/बदल प्रभुत हेतु डिग्री 20/6/25 को पेश हो। <small>सहायक कलक्टर              आमेर म. जयपुर</small>
	26/6/25	पंजावली प्रभुत/वागी कथि. तदुपरिस्थित) उक्त पत्र को पेश किया। पेशी पर हा. प्रभुत प्रभुत से बदल प्रभुत पंजावली डिग्री 26/6/25 को पेश हो। <small>सहायक कलक्टर              आमेर म. जयपुर</small>
	27/6/25	पंजावली प्रभुत/कलिय वागी उपस्थित/जमुवानी को आपसी की प्रति दिखाने गये। पंजावली वास्के जवाब/बदल आपसी हेतु डिग्री 27/6/25 को पेश हो। <small>सहायक कलक्टर              आमेर म. जयपुर</small>
	7/20/25	पंजावली प्रभुत/व.फ.उप./बदल आपसी चुनी गयी। वास्के कादेश डिग्री 11/21/25 को पेश हो। <small>सहायक कलक्टर              आमेर म. जयपुर</small>
	11/7/20/25	पंजावली प्रभुत/व.फ.उप./वागी की आपसी खारिज करते हुए तदधीनस्थ राकपुरा-डाकगी जम्पुट से प्राप्त कुर्कत के माध्यम से वास डिग्री किया जाता है। विस्तृत निर्णय प्रकृत से लिखवाया गया। पंजावली फिस्त शुभत होकर दाखिल दस्त हो। <small>सहायक कलक्टर              आमेर म. जयपुर</small>

सहायक कलक्टर  
 आमेर म. जयपुर

न्यायालय :- सहायक कलक्टर आमेर,  
मुख्यालय जयपुर (राज.)  
पीठासीन अधिकारी : अंजू वर्मा  
आर.ए.एस.



नियमित वाद संख्या - 58/2019

वाद प्रस्तुति दिनांक - 26.06.2019

भंवरलाल पुत्र श्री प्रताप जाति अहीर निवासी ग्राम खोराबीसल, तहसील आमेर जिला जयपुर।  
..... वादी

**बनाम**

1. नानूराम पुत्र श्री प्रताप जाति यादव निवासी ग्राम खोरा बीसल तहसील आमेर, जिला जयपुर।
2. श्रीमती रूडी देवी पत्नी श्री नाथूराम जाति बागडा ब्राह्मण निवासी ग्राम खोरा बीसल तहसील आमेर, जिला जयपुर।
3. श्रीमान तहसीलदार महोदय तहसील आमेर, जिला जयपुर।
4. श्री गणपति गृह निर्माण सहकारी समिति लि. जयपुर जरिये मंत्री संतोष शर्मा पुत्र नारायणलाल जाति ब्राह्मण निवासी खातियों का मौहल्ला, ग्राम नांगल जैसा बोहरा, तहसील व जिला जयपुर जयपुर।

.....प्रतिवादीगण

वाद बाबत तकासमा एवं स्थायी निषेधाज्ञा अन्तर्गत - 53, 188 अन्तर्गत अधिनियम  
राजस्थान काश्तकारी अधिनियम -1955

दिनांक 11.07.2025

हस्तगत वाद पत्र में वादी द्वारा अंकित किया गया है कि वाके राजस्व ग्राम खोराबीसल, तहसील आमेर जिला जयपुर स्थित आराजी खसरा नंबर 415 रकबा 2.49 हैक्टेयर, खसरा नंबर 416 रकबा 0.53 हैक्टेयर कुल किता 2 कुल रकबा 3.0200 हैक्टेयर स्थित है। जिस पर वादी अपने-अपने 1/8 हिस्से व प्रतिवादीगण अपने अपने हिस्से पर बहैसियत मालिक काबिज होकर काश्त करते चले आ रहे हैं। वादी उपरोक्त उनवानी भूगि का 1/8 हिस्से का मालिक है। और अपने हिस्स पर मनबट के आधार पर काश्त करता चला आ रहा है तथा उक्त आराजीयात वादी व प्रतिवादीगण के नाम शामिल रूपसे राजस्व रिकार्ड में दर्ज है। दिनांक 21-5-19 को प्रतिवादीगण अपने साथ 3-4 लोगो के साथ आये और वादी की आराजीयात पर जबरन कब्जा व निर्माण कार्य करने लगे वादी के द्वारा प्रतिवादीगण को तकासमा करने के लिये कहने पर साफ इन्कार कर दिया कि हम तकासमा नहीं करवायेंगे जिस कारण दिनांक 21-5-19 को वाद कारण उत्पन्न हुआ जो लगातार बना हुआ है। वादी व प्रतिवादीगण के मध्य आज तक उपरोक्त आराजीयात का विधियुक्त विभाजन हुआ है तथा वादी बाई मीट एण्ड बाउण्डस के आधार पर तकासमा कराना चाहती है। अतः वाद वादी प्रस्तुत कर सविनय निवेदन है कि वादी का वाद स्वीकार फरमाया जाकर विरुद्ध प्रतिवादीगण डिकी फरमायें।

*Amz*  
सहायक कलक्टर  
आमेर



वाद प्रस्तुति के उपरान्त प्रकरण नियमानुसार दर्ज पंजिका किया गया तथा तलकी प्रतिवादीगण आदेशित किया गया।

प्रतिवादी संख्या 1 व 2 यावजूद तामील नोटिस अनुपस्थित रहने पर दिनांक 15.04.2021 को एकपक्षीय कार्यवाही की गई। वादी का वाद वाई मीट्स एंड वाउंडस के आधार पर प्राथमिक डिक्री किया गया तदनुसार तहसीलदार आमेर जयपुर को निर्देशित किया गया कि वे राज0 टीनेन्सी (बोर्ड ऑफ रेवेन्यू) रुल्स के नियम 18 से 21 की पालना करते हुए वाके राजस्व ग्राम खोरावीसल, तहसील आमेर जिला जयपुर स्थित आराजी खसरा नंबर 415 रकबा 2.49 हैक्टेयर, खसरा नंबर 416 रकबा 0.53 हैक्टेयर कुल किता 2 कुल रकबा 3.0200 हैक्टेयर भूमि का वाई मीट्स एंड वाउंडस के आधार पर तकासमा कर जमाबंदी में अंकित हिस्से अनुसार कुर्रजात रिपोर्ट मय नक्शा तीन प्रतियों में भिजवाने हेतु आदेशित किया गया।

तहसीलदार रामपुरा डाबडी ने अपनी रिपोर्ट क्रमांक/भू0अ0/2025 /1765 दिनांक 16.05.2025 के द्वारा कुर्रजात प्रस्ताव तैयार कर प्रेषित किये गये। वादी व प्रतिवादी अधिवक्ता को कुर्रजात पर बहस व आपत्ति हेतु अवसर दिया गया।

वादी ने आपत्ति प्रार्थना पत्र पेश किया तथा आपत्ति प्रार्थना पत्र पर बहस सुनी गई। वादी ने जाहिर किया की तहसीलदार ने कुर्रजात रिपोर्ट में स्पष्ट अंकन नहीं किया गया कि किस को कोन सा रंग वाला भाग मिलेगा तथा कुर्रजात रिपोर्ट में मौके पर चालू रास्ते का ना तो अंकन किया और नाही सभी पक्षकारों को आने-जाने हेतु रास्ता छोड़ा गया है। प्रतिवादी अधिवक्ता ने इसका खण्डन करते हुये जाहिर किया की तहसीलदार ने कुर्रजात नक्शे में खसरो का अंकन किया है तथा उन खसरो को उभयपक्ष के मध्य बंटवारा किया गया है इसलिए स्वतः ही जाहिर होता है कि किस को कौनसा रंग मिलेगा। तथा सभी पक्षकारों को रास्ते की व्यवस्था की गई है।


प्रस्तुत आपत्ति एवं कुर्रजात का अवलोकन किया गया कुर्रजात रिपोर्ट में उभयपक्ष को रास्ते की समुचित व्यवस्था की गई है तथा खसरो का अंकन नक्शे में किया गया है कौन सा खसरा किस प्रतिवादी अथवा वादी के रहेगा। वादी द्वारा उक्त कुर्रजात रिपोर्ट के संबंध में कोई न्याय संगत ऐतराज प्रस्तुत नहीं किया कि पक्षकारान को उसके हिस्से से अधिक भूमि दिया जाना प्रस्तावित किया हो अथवा रास्ते की समुचित व्यवस्था नहीं हों। वादी द्वारा प्रस्तुत आपत्तिया विधि सम्मत नहीं है, ऐसी सुरत में आपत्तिया पोषणीय नहीं है। अतः तहसीलदार रामपुरा डाबडी से प्राप्त कुर्रजात रिपोर्ट के आधार पर दावा निम्न प्रकार डिक्री किया जाता है :-

1. रुडी देवी पत्नी नाथूराम हि. संपूर्ण जाति बागडा ब्राह्मण सा. देह खातेदार (श्री गणपति गृह निर्माण समिति लि. जयपुर जरिये मंत्री संतोष शर्मा पुत्र नारायण लाल) के हिस्से

- खसरा नंबर 416 रकबा 0.53 हैक्टेयर, खसरा नंबर 415/1 रकबा 1.2802 हैक्टेयर, खसरा नंबर 415/2 रकबा 0.2181 हैक्टेयर, खसरा नंबर 415/3 रकबा 0.1545 हैक्टेयर, खसरा नंबर 415/4 रकबा 0.0822 हैक्टेयर कुल किता 5 कुल रकबा 2.265 हैक्टेयर भूमि रहेगी।
2. नानूराम पुत्र प्रताप हि. संपूर्ण जाति अहीर (यादव) सा. देह खातेदार के हिस्से खसरा नंबर 415/5 रकबा 0.3578 हैक्टेयर भूमि रहेगी।
  3. भंवरलाल पुत्र प्रताप हि. संपूर्ण जाति अहीर (यादव) सा. देह खातेदार के हिस्से खसरा नंबर 415/6 रकबा 0.3578 हैक्टेयर भूमि रहेगी।
  4. नानूराम पुत्र प्रताप हि. 1/2, भंवरलाल पुत्र प्रताप हि. 1/2 जाति समस्त अहीर (यादव) सा. देह खातेदार के हिस्से खसरा नंबर 415/7 रकबा 0.0394 हैक्टेयर भूमि रहेगी।

तहसीलदार रामपुरा डाबडी से प्राप्त कुर्रेजात रिपोर्ट एवं नक्शा निर्णय एवं डिक्री का अभिन्न अंग रहेंगे। अन्तिम डिक्री जारी हो। उभयपक्ष मुताबिक निर्णय अनुसार एक दूसरे के हिस्से में किसी प्रकार की बाधा उत्पन्न नहीं करेंगे। पत्रावली निर्णित शुमार की जाकर दाखिल दफतर हो।



  
सहायक कलक्टर  
सहआमेरकमुठ जयपुर  
आमेर मु. जयपुर

अन्तिम डिक्री मुकद्दमा इत्तदाई  
(ऑ 20 रूल्स 6 व 7 जाक्ता दीवानी)  
पीठासीन अधिकारी : श्रीमती अंजु वर्मा  
आर.ए.एस

नियमित वाद संख्या - 58/2019

वाद प्रस्तुति दिनांक - 26.06.2019

भंवरलाल पुत्र श्री प्रताप जाति अहीर निवासी ग्राम खोराबीसल, तहसील आमेर जिला जयपुर।  
..... वादी

बनाम

1. नानूराम पुत्र श्री प्रताप जाति यादव निवासी ग्राम खोरा बीसल तहसील आमेर, जिला जयपुर।
2. श्रीमती रूडी देवी पत्नी श्री नाथूराम जाति बागडा ब्राह्मण निवासी ग्राम खोरा बीसल तहसील आमेर, जिला जयपुर।
3. श्रीमान तहसीलदार महोदय तहसील आमेर, जिला जयपुर।
4. श्री गणपति गृह निर्माण सहकारी समिति लि. जयपुर जरिये मंत्री संतोष शर्मा पुत्र नारायणलाल जाति ब्राह्मण निवासी खातियों का मौहल्ला, ग्राम नांगल जैसा बोहरा, तहसील व जिला जयपुर जयपुर।

.....प्रतिवादीगण

वाद बाबत तकासमा एवं स्थायी निषेधाज्ञा अन्तर्गत - 53, 188 अन्तर्गत अधिनियम  
राजस्थान काश्तकारी अधिनियम -1955

तहसीलदार रामपुरा डाबडी से प्राप्त कुर्रेजात रिपोर्ट के आधार पर दावा निम्न प्रकार डिक्री किया जाता है:-

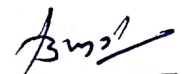
1. रूडी देवी पत्नी नाथूराम हि. संपूर्ण जाति बागडा ब्राह्मण सा. देह खातेदार (श्री गणपति गृह निर्माण समिति लि. जयपुर जरिये मंत्री संतोष शर्मा पुत्र नारायण लाल) के हिस्से खसरा नंबर 416 रकबा 0.53 हैक्टेयर, खसरा नंबर 415/1 रकबा 1.2802 हैक्टेयर, खसरा नंबर 415/2 रकबा 0.2181 हैक्टेयर, खसरा नंबर 415/3 रकबा 0.1545 हैक्टेयर, खसरा नंबर 415/4 रकबा 0.0822 हैक्टेयर कुल कित्ता 5 कुल रकबा 2.265 हैक्टेयर भूमि रहेगी।
2. नानूराम पुत्र प्रताप हि. संपूर्ण जाति अहीर (यादव) सा. देह खातेदार के हिस्से खसरा नंबर 415/5 रकबा 0.3578 हैक्टेयर भूमि रहेगी।
3. भंवरलाल पुत्र प्रताप हि. संपूर्ण जाति अहीर (यादव) सा. देह खातेदार के हिस्से खसरा नंबर 415/6 रकबा 0.3578 हैक्टेयर भूमि रहेगी।
4. नानूराम पुत्र प्रताप हि. 1/2, भंवरलाल पुत्र प्रताप हि. 1/2 जाति समस्त अहीर (यादव) सा. देह खातेदार के हिस्से खसरा नंबर 415/7 रकबा 0.0394 हैक्टेयर भूमि रहेगी।

तहसीलदार रामपुरा डाबडी से प्राप्त कुर्रेजात रिपोर्ट एवं नक्शा निर्णय एवं डिक्री का अभिन्न अंग रहेंगे। उभयपक्ष मुताबिक निर्णय अनुसार एक दूसरे के हिस्से में किसी प्रकार की बाधा उत्पन्न नहीं करेंगे।

बसख्त मेरे दस्तख्त व मुहर अदालत से आज तारीख 11.07.2025 को जारी किया।

दस्तखत—  
ओहदा—



  
सहायक कलक्टर  
आमेर मु. जयपुर  
आमेर मु. जयपुर

प्रकरण संख्या - 58/2019  
बउनयानी - भंवरलाल बनाम नानू वगै०  
निर्णय दिनांक :-11.07.2025

मुददई	रूपये	पैसे	मुददायलह	रूपये	पैसे
स्टाम्प अर्जी दावा स्टाम्प वकालतनामा स्टाम्प वजह सबूत महन्ताना वकील खर्चा गवाहन फीस कमिश्नर बबत् इजराय हुक्मानामा मुतफरित मीजान	2 रूपये 2 रूपये 4 रूपये	-	स्टाम्प अर्जी दावा स्टाम्प वकालतनामा स्टाम्प वजह सबूत महन्ताना वकील खर्चा गवाहन फीस कमिश्नर बबत् इजराय हुक्मानामा मुतफरित मीजान	2 रूपये 2 रूपये 4 रूपये	-


*Amr*

सहायक कलक्टर  
आमेर मु. जयपुर



पक्षकारों की उपस्थिति में भूमि का मुआयना मौका किया गया एवं राजस्थान काश्तकारी मण्डल) नियम-1955 के नियम-18 से 21 के अनुसार निम्न प्रकार से विभाजन प्रस्ताव तैयार है:-

नाम खातेदार	ख. नं.	रकबा (हैक्टे.)	किस्म	लगान
रवडी देवी पहिन नानूराम हिः सम्पूर्ण जाति बागडा हाइमण स्ता. देह खातेदार	416	0.53	गा-3	
(श्री गणपति गृह निर्माण स्टाकही समिति लि. जयपुर जारिमे मंत्री संतोष शर्मा पुत्र नारायण लाल	$\frac{415}{1}$	1.2802	गा-3	
	$\frac{415}{2}$	0.2187	गा-3	
	$\frac{415}{3}$	0.1545	गा-3	
	$\frac{415}{4}$	0.0822	गा-3	
कुल डिता	05	2.265	गा-3	
नानूराम पुत्र सताप हिः सम्पूर्ण जाति अहीर (थादव) स्ता. देह खातेदार	$\frac{415}{5}$	0.3578	गा-3	
कुल डिता	01	0.3578	गा-3	
भवंर लाल पुत्र सताप हिः सम्पूर्ण जाति अहीर सादव स्ता. देह खातेदार	$\frac{415}{6}$	0.3578	गा-3	
कुल डिता	01	0.3578	गा-3	
नानूराम पुत्र सताप हिः 1/2, भवंर लाल पुत्र सताप हिः 1/2 जाति समात महीर (थादव) स्ता. देह खातेदार	$\frac{415}{7}$	0.0394	गा-3	
कुल डिता	01	0.0394	गा-3	
कुल डिता 1+2+3+4	08	3.02		




शिव राम सन्तोष शर्मा


के पर अन्य मौतविरान को भी उक्त विभाजन प्रस्ताव पढ़ कर सुनाये गये और निम्नप्रकार हस्ताक्षर  
 वाये गये:-


सं.	नाम	पिता का नाम	उम्र	जाति	वादी / प्रतिवादी
	भवेर लाल	पुत्र सलाप अहिर (भादव)			भवेर लाल
	नान्दराम	पुत्र सलाप अहिर (भादव)			
	छडी देवी	पत्नी नान्दराम जाति बागडा क्षत्रिय			सुन्दर देवी

इस प्रकार आज दिनांक 20/04/25 को यह मौका रिपोर्ट तैयार की गई हैं:-

हस्ताक्षर  
 पटवारी  
 पटवार मण्डल

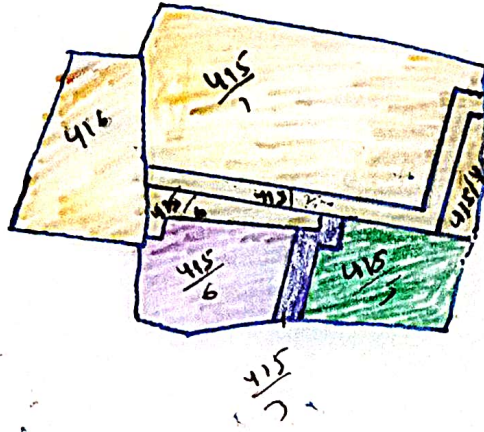
  
 हस्ताक्षर  
 भू.अ.नि.  
 वृत्त सहायक निरीक्षक

  
 हस्ताक्षर  
 नायब तहसीलदार

  
 तहसीलदार  
 तह. रामपुराबाही जिला, जयपुर  
 तहसीलदार

संलग्न प्रस्तावित नक्शा कुर्रेजात व जमाबन्दी:-

ग्राम - रवोराजी मल  
 जिला - जयपुर  
 तहसील - रामपुरा 31वडी  
 पैमाना 1:40मी



△ रवी देवी पत्नी नाथूराम जाति बागडा हाथल - अनापेशी

△ भवेर लाल पुत्र लताप मंदिर (आदप)

△ नाथूराम पुत्र लताप मंदिर (आदप)

अंकर माल

↓  
 समुदाय

NTDR

ILR. रवोराजी मल

पं. रवोराजी मल

लिखीलदार  
 तह. रामपुराबागडी जिला, जयपुर