

फर्द अहकाम

बाबूलाल बनाम काली राव

नाम न्यायालय AC आर 2 रु जयपुर

केस संख्या 59/2021

य

क्रम संख्या	दिनांक आज्ञा या कार्यवाही	आज्ञा विस्तृत रूप से
१/२४		<p>पत्रावली आज्ञा दिनांक २३/५/२५ को पर हुसने विरिक्ट एड. नर एड. जयपुर द्वारा काली राव की जाने से पत्रावली अनुसार दिनांक २३/५/२५ को पेश हो</p>
२/२५		<p>पत्रावली प्रस्तुत वं. फ. उप. वास्ते अवेर दिनांक १/६/२५ को पेश हो</p>
३/२५		<p>पत्रावली प्रस्तुत वं. फ. उप. प्रतिवाणी - २ द्वारा प्रस्तुत मापति खारिज करते हुये वाड तल्लील दा जालजू से प्राप्त कुरेवात के काश्चात वाड डिक्ली किया जाका है विस्तृत निर्णय एवं डिक्ली किया जाका है हुयक से लिखवाया गया पत्रावली वास्ते फैसल शुमा होकर दाखिल पपता हो</p>

सहायक कलक्टर
 अमेर मु. जयपुर

सहायक कलक्टर
 अमेर मु. जयपुर



नांक आज्ञा या कार्यवाही

न्यायालय :- सहायक कलक्टर आमेर,
मुख्यालय जयपुर (राज.)
पीठासीन अधिकारी : सुमन चौधरी
आर.ए.एस.



नियमित वाद संख्या 59/2021

पत्रावली दर्ज दिनांक 16.07.2021

बाबूलाल पुत्र ओमला आयु 47 वर्ष जाति जाट, निवासी ग्राम सुदर्शनपुरा पोस्ट जालसू तहसील
आमेर जिला जयपुर।

.....वादी

बनाम

1. मालीराम पुत्र ओमला, आयु 65 वर्ष जाति जाट, निवासी ग्राम सुदर्शनपुरा, पोस्ट जालसू तहसील
आमेर, जिला जयपुर।
2. हरिनारायण पुत्र ओमला, आयु 62 वर्ष जाति जाट, निवासी ग्राम सुदर्शनपुरा, पोस्ट जालसू
तहसील आमेर, जिला जयपुर।
3. राजस्थान सरकार, जरिये तहसीलदार, तहसील-आमेर, जिला जयपुर।
4. दी सेंट्रल कोपरेटिव बैंक लि. शाखा जालसू तहसील आमेर जिला जयपुर

.....प्रतिवादीगण

वाद बाबत तकासमा एवं स्थायी निषेधाज्ञा अन्तर्गत - 53, 188 अन्तर्गत अधिनियम राजस्थान
काश्तकारी अधिनियम -1955

दिनांक 09.06.2025

हस्तगत वाद पत्र में वादी द्वारा अंकित किया गया है कि अविभाजित
कृषि भूमि आराजी खाता संख्या 133 नया 115 पुराना में खसरा नम्बर 127 रकबा 0.02 हैक्टेयर,
खसरा नम्बर 128 रकबा 0.02 हैक्टेयर, खसरा नम्बर 165 रकबा 0.45 हैक्टेयर, खसरा नम्बर 166
रकबा 0.08 हैक्टेयर, खसरा नम्बर 167 रकबा 0.21 हैक्टेयर, खसरा नम्बर 168 रकबा 0.15 हैक्टेयर,
खसरा नम्बर 169 रकबा 0.18 हैक्टेयर, खसरा नम्बर 170 रकबा 0.01 हैक्टेयर, खसरा नम्बर 171
रकबा 3.01 हैक्टेयर, खसरा नम्बर 172 रकबा 0.40 हैक्टेयर, खसरा नम्बर 173 रकबा 0.30 हैक्टेयर,
खसरा नम्बर 174 रकबा 2.16 हैक्टेयर, खसरा नम्बर 175 रकबा 1.00 हैक्टेयर, खसरा नम्बर 181
रकबा 1.76 हैक्टेयर, खसरा नम्बर 182 रकबा 3.93 हैक्टेयर, खसरा नम्बर 56 रकबा 0.02 हैक्टेयर,
खसरा नम्बर 57 रकबा 0.04 हैक्टेयर कुल किता 17 कुल रकबा 13.74 हैक्टेयर वाके ग्राम
सुदर्शनपुरा, पटवा हल्का खन्नीपुरा, भू.अ.नि. क्षेत्र राधाकिशनपुरा, तहसील-आमेर, जिला-जयपुर में
स्थित है। वाद पत्र की मद संख्या 1 में वर्णित आराजी भूमि में वादी का अविभाजित हिस्सा 1/3 व
प्रतिवादी संख्या 1 का अविभाजित हिस्सा 1/3, प्रतिवादी संख्या 2 का अविभाजित हिस्सा 1/3
निहित है। वादी वाद पत्र की पैरा संख्या 1 में वर्णित अपने उक्त हिस्से 1/3 का रिकार्डेड खातेदार
एवं काबिज काश्तकार है। प्रतिवादी संख्या 1 व 2 वाद पत्र की मद संख्या 1 में वर्णित आराजी भूमि
के सह-काश्तकार है तथा प्रतिवादी संख्या 1 व 2 का उक्त भूमि में संयुक्त हिस्सा 1/3 1/3 निहित
है। वादी एवं प्रतिवादी संख्या 1 व 2 ने वाद पत्र की मद संख्या 1 में वर्णित अपनी-अपनी हिस्से भूमि
पर काबिज है एवं वादी एवं प्रतिवादी संख्या 1 व 2 द्वारा आपसी मनबट के आधार पर वाद पत्र की
मद संख्या 1 में वर्णित आराजी भूमि का बंटवारा कर रखा था तथा मनबट के आधार पर अपने-अपने
हक हिस्से पर काबिज होकर भूमि का उपयोग एवं उपभोग एवं कृषि कार्य करते आ रहे हैं। वाद पत्र

सहायक कलक्टर
आमेर म. जयपुर



की मद संख्या 1 में वर्णित आराजी भूमि अविभाजित कृषि भूमि है जिसका किसी भी सक्षम अधिकारी अथवा न्यायालय द्वारा आज दिनांक तक विधिवत विभाजन नहीं किया गया है। वादी द्वारा प्रतिवादी संख्या 1 व 2 से वाद पत्र की मद संख्या 1 में वर्णित भूमि का विधिवत वाई मीट्स एण्ड वाउण्ड्स विभाजन करवाने हेतु निवेदन किया जाता आ रहा है। किन्तु प्रतिवादी संख्या 1 व 2 वादग्रस्त भूमि का विधिवत विभाजन नहीं करवा रहे हैं तथा बार-बार निवेदन करने पर भी प्रतिवादी संख्या 1 व 2 वादी को कोई न कोई बहाना बनाकर टालम-टोल करते चले आ रहे हैं। प्रतिवादी संख्या 1 व 2 दिनांक 10.07.2021 को अपने साथ अन्य चार-पांच व्यक्तियों को लेकर वादग्रस्त भूमि पर आये तथा वहां आकर वादी की कब्जेशुदा भूमि के एक विशिष्ट भू-भाग पर पक्की बाउण्ड्रीवाल का निर्माण करवाये जाने के उद्देश्य से मौके पर निर्माण सामग्री डाल दी तथा नींव खुदाई करवाने लगे इस पर वादी द्वारा प्रतिवादी संख्या 1 व 2 को वादी के कब्जे एवं हक हिस्से की भूमि पर किसी प्रकार का निर्माण कार्य करने से पूर्व भूमि का विधिवत बंटवारा करवाने का निवेदन किया गया किन्तु प्रतिवादी संख्या 1 व 2 नहीं माने तथा प्रतिवादी संख्या 1 व 2 व उनके साथ आये अन्य व्यक्तियों द्वारा वादी की कब्जेशुदा भूमि पर अपना कब्जा करने की गरज से निर्माण कार्य चालु कर दिया तथा साथ ही प्रतिवादी संख्या 1 व 2 व उनके साथ आये व्यक्तियों द्वारा वादी से अभद्रतापूर्वक व्यवहार किया गया तथा वादी को यह ऐलानियां धमकी दी गई की वह वादग्रस्त भूमि का कोई विधिवत विभाजन नहीं करवायेंगे तथा बिना विधिवत विभाजन के ही जोर-जबरन उक्त संयुक्त स्वामित्व की सम्पूर्ण भूमि पर कब्जा कर वादी को बेकब्जा करके रहेंगे। जबकि प्रतिवादी संख्या 1 व 2 को ऐसा करने का कोई कानूनन हक एवं अधिकार प्राप्त नहीं है अपितु वादी वादग्रस्त भूमि का जरिये माननीय न्यायालय विधिवत बाई मीट्स एण्ड वाउण्ड्स विभाजन करवा पाने का अधिकारी है एवम् प्रतिवादी संख्या 1 व 2 को जरिये स्थाई निषेधाज्ञा से पाबन्द करवा पाने का भी अधिकारी है कि प्रतिवादी संख्या 1 व 2 वादग्रस्त भूमि का जरिये माननीय न्यायालय विधिवत बाई मीट्स एण्ड वाउण्ड्स विभाजन किये जाने से पूर्व वादग्रस्त भूमि के किसी भी हिस्से व. अंश पर किसी प्रकार का कोई बाउण्ड्रीवाल का निर्माण कार्य नहीं करें तथा ना ही वादी के कब्जे काश्त में किसी प्रकार की कोई बाधा या मजाहमत ही पैदा करें। प्रतिवादी संख्या 1 की उक्त बैजा कार्यवाही से पीडित होकर उक्त वाद पत्र माननीय न्यायालय के समक्ष प्रस्तुत करना आवश्यक हुआ है। दिनांक 10.07.2021 की घटना के उपरान्त वादी द्वारा प्रतिवादी संख्या 1 व 2 से वादग्रस्त भूमि का विभाजन करवाये जाने हेतु निवेदन किया गया किन्तु प्रतिवादी संख्या 1 व 2 ने वादी को कोई संतोषप्रद जवाब नहीं दिया व भूमि का विधिवत तकासमा करवाये जाने से आनाकानी की गई है। प्रतिवादी संख्या 3 को भूमि का लैण्ड होल्डर होने से आवश्यक पक्षकार बनाया गया है तथा प्रतिवादी संख्या 3 के विरुद्ध कोई अनुतोष नहीं चाहा गया है। वाद कारण दिनांक 10.07.2021 को प्रतिवादी संख्या 1 व 2 द्वारा वादी की कब्जेशुदा भूमि पर अवैध निर्माण करने का प्रयास किये जाने व दी गई धमकी से उत्पन्न होकर लगातार जारी है।

वाद प्रस्तुति के उपरान्त प्रकरण नियमानुसार दर्ज पंजिका किया गया तथा तलबी प्रतिवादीगण आदेशित किया गया। उभयपक्ष अधिवक्ता के निवेदन पर वाद प्राथमिक डिक्री किया गया। तदनुसार तहसीलदार आमेर को निर्देशित किया गया कि वे राज0 टीनेन्सी (बोर्ड ऑफ रेवेन्यू) रुल्स के नियम 18 से 21 की पालना करते हुए वाके ग्राम सुदर्शनपुरा, पटवा हल्का खन्नीपुरा, भू.अ.नि. क्षेत्र राधाकिशनपुरा, तहसील-आमेर, जिला-जयपुर

13/7/21
सहायक कलक्टर
आमेर म. जयपुर



आराजी खसरा नम्बर 127 रकबा 0.02 हैक्टेयर, खसरा नम्बर 128 रकबा 0.02 हैक्टेयर, खसरा नम्बर 165 रकबा 0.45 हैक्टेयर, खसरा नम्बर 166 रकबा 0.08 हैक्टेयर, खसरा नम्बर 167 रकबा 0.21 हैक्टेयर, खसरा नम्बर 168 रकबा 0.15 हैक्टेयर, खसरा नम्बर 169 रकबा 0.18 हैक्टेयर, खसरा नम्बर 170 रकबा 0.01 हैक्टेयर, खसरा नम्बर 171 रकबा 3.01 हैक्टेयर, खसरा नम्बर 172 रकबा 0.40 हैक्टेयर, खसरा नम्बर 173 रकबा 0.30 हैक्टेयर, खसरा नम्बर 174 रकबा 2.16 हैक्टेयर, खसरा नम्बर 175 रकबा 1.00 हैक्टेयर, खसरा नम्बर 181 रकबा 1.76 हैक्टेयर, खसरा नम्बर 182 रकबा 3.93 हैक्टेयर, खसरा नम्बर 56 रकबा 0.02 हैक्टेयर, खसरा नम्बर 57 रकबा 0.04 हैक्टेयर कुल किता 17 कुल रकबा 13.74 हैक्टेयर का उभयपक्ष का जमाबंदी में दर्ज हिस्से अनुसार बाई मीट्स एंड बाउंड्स के आधार पर विधिक विभाजन जमाबन्दी में अंकित हिस्से अनुसार पक्षकारान को नोटिस देकर उनकी उपस्थिति में कुर्रजात भेजने हेतु आदेशित किया गया। तहसीलदार जालसू द्वारा कुर्रजात रिपोर्ट भेजे गये तथा उभयपक्ष की कुर्रजात रिपोर्ट पर बहस सुनी गई। प्रतिवादी संख्या 1, 2 की ओर से आपत्ति कुर्रजात रिपोर्ट पेश हुई। जिसके आधार पर पुनः कुर्रजात रिपोर्ट हेतु तहसीलदार जालसू को लिखा गया। पुनः तहसीलदार जालसू से कुर्रजात रिपोर्ट प्राप्त होने पर कुर्रजात रिपोर्ट पर बहस सुनी गई प्रतिवादी संख्या 2 की ओर से आपत्ति कुर्रजात प्रार्थना पत्र पेश हुआ।

हमने आपत्ति कुर्रजात प्रार्थना पत्र व बहस का बगौर अवलोकन किया। कुर्रजात व दस्तावेजात् का अवलोकन किया गया जिसमें जाहिर होता है कि आपत्तिकर्ताओ का राजस्व रिकॉर्ड में दर्ज हिस्से अनुसार जमीन दी गई है आपत्तिकर्ता का भूमि पर आने जाने का रास्ता है। कुर्रजात रिपोर्ट पर तहसीलदार जालसू के हस्ताक्षर है। साथ ही कुर्रजात रिपोर्ट पूर्व में भी आपत्तिकर्ताओ को सुनकर ही पुनः कुर्रजात रिपोर्ट मंगवाई गई है, जिसमें आपत्तिकर्ता के बिन्दुओं को समाहित करते हुए पुनः कुर्रजात रिपोर्ट तहसीलदार जालसू से मंगवाई गई है। इसलिए आपत्ति स्वीकार योग्य नहीं है।


फलस्वरूप उभयपक्ष ने कुर्रजात रिपोर्ट के आधार पर वाद डिक्री किये जाने हेतु निवेदन किया। अतः तहसीलदार जालसू से प्राप्त कुर्रजात रिपोर्ट के आधार पर दावा निम्न प्रकार डिक्री किया जाता है :-


1. बाबूलाल पुत्र ओमला जाति जाट, सा. देह खातेदार राहिन दी सैट्रल कोपरेटिव बैंक लि. शाखा जालसू के हिस्से खसरा नंबर 182 रकबा 3.93 हैक्टेयर व खसरा नंबर 181/4 रकबा 0.59 हैक्टेयर कुल किता 2 कुल रकबा 4.52 हैक्टेयर भूमि रहेगी।
2. हरिनारायण पुत्र ओमला जाति जाट, सा. देह खातेदार राहिन दी सैट्रल कोपरेटिव बैंक लि. शाखा जालसू के हिस्से खसरा नंबर 169 रकबा 0.18 हैक्टेयर, खसरा नंबर 170 रकबा 0.01 हैक्टेयर, खसरा नंबर 171 रकबा 3.01 हैक्टेयर, खसरा नंबर 172 रकबा 0.40 हैक्टेयर, खसरा नंबर 173/1 रकबा 0.14 हैक्टेयर, खसरा नंबर 174/1 रकबा 0.78 हैक्टेयर कुल किता 6 कुल रकबा 4.52 हैक्टेयर भूमि रहेगी।

3. मालीराम पुत्र ओमला जाति जाट सा. देह खातेदार राहिन दी सेंट्रल कोपरिटिव बैंक लि. शाखा जालसू के हिस्से खसरा नंबर 165 रकबा 0.45 हैक्टेयर, खसरा नंबर 166 रकबा 0.08 हैक्टेयर, खसरा नंबर 167 रकबा 0.21 हैक्टेयर, खसरा नंबर 168 रकबा 0.15 हैक्टेयर, खसरा नंबर 173/2 रकबा 0.16 हैक्टेयर, खसरा नंबर 174/2 रकबा 1.38 हैक्टेयर, खसरा नंबर 175/1 रकबा 0.98 हैक्टेयर, खसरा नंबर 181/1 रकबा 0.03 हैक्टेयर, खसरा नंबर 181/3 रकबा 1.08 हैक्टेयर कुल किता 9 कुल रकबा 4.52 हैक्टेयर भूमि रहेगी।
4. बाबूलाल, मालीराम, हरिनारायण पि० ओमला हि. ब.हि. जाति जाट सा. देह खातेदार राहिन दी सेंट्रल कोऑपरेटिव बैंक लि. शाखा जालसू के हिस्से खसरा नंबर 56 रकबा 0.02 हैक्टेयर, खसरा नंबर 57 रकबा 0.04 हैक्टेयर, खसरा नंबर 127 रकबा 0.02 हैक्टेयर, खसरा नंबर 128 रकबा 0.02 हैक्टेयर, खसरा नंबर 175/2 रकबा 0.02 हैक्टेयर, खसरा नंबर 181/2 रकबा 0.06 हैक्टेयर कुल किता 6 कुल रकबा 0.18 हैक्टेयर भूमि रहेगी।


तहसीलदार जालसू से प्राप्त कुर्रेजात रिपोर्ट एवं नक्शा निर्णय एवं डिक्री का अभिन्न अंग रहेंगे। उभयपक्ष को मुताबिक निर्णय अनुसार जरिये स्थाई निषेधाज्ञा से पाबंद किया जाता है कि वे एक दूसरे के हिस्से में किसी प्रकार की बाधा उत्पन्न नहीं करेंगे। निर्णय एवं डिक्री की पालना हेतु तहसीलदार जालसू को तहरीर जारी हो। पत्रावली फ़ैसल शुमार होकर दाखिल दफ्तर हो।

निर्णय खुले न्यायालय में सुनाया गया।




सहायक कलक्टर
आमेर मु० जयपुर

अन्तिम डिक्री मुकद्दमा इक्वदाई
(ओं 20 रूल्स 6 व 7 जाक्का दीवानी)
पीठासीन अधिकारी : सुमन चौधरी
आर.ए.एस



नियमित वाद संख्या 59/2021

पत्रावली दर्ज दिनांक 16.07.2021

बाबूलाल पुत्र ओमला आयु 47 वर्ष जाति जाट, निवासी ग्राम सुदर्शनपुरा पोस्ट जालसू तहसील
आमेर जिला जयपुर।

.....वादी

- बनाम
1. मालीराम पुत्र ओमला, आयु 65 वर्ष जाति जाट, निवासी ग्राम सुदर्शनपुरा, पोस्ट जालसू तहसील
आमेर, जिला जयपुर।
 2. हरिनारायण पुत्र ओमला, आयु 62 वर्ष जाति जाट, निवासी ग्राम सुदर्शनपुरा, पोस्ट जालसू
तहसील आमेर, जिला जयपुर।
 3. राजस्थान सरकार, जरिये तहसीलदार, तहसील-आमेर, जिला जयपुर।
 4. दी सेंट्रल कोऑपरेटिव बैंक लि. शाखा जालसू तहसील आमेर जिला जयपुर।

वाद बाबत तकासमा एवं स्थायी निषेधाज्ञा अन्तर्गत - 53, 188 अन्तर्गत अधिनियम
राजस्थान काश्तकारी अधिनियम -1955

.....प्रतिवादीगण

तहसीलदार जालसू से प्राप्त कुर्रेंजात रिपोर्ट के आधार पर दावा निम्न प्रकार डिक्री किया
जाता है:-

1. बाबूलाल पुत्र ओमला जाति जाट, सा. देह खातेदार राहिन दी सेंट्रल कोऑपरेटिव बैंक लि. शाखा
जालसू के हिस्से खसरा नंबर 182 रकबा 3.93 हैक्टेयर व खसरा नंबर 181/4 रकबा 0.59
हैक्टेयर कुल किता 2 कुल रकबा 4.52 हैक्टेयर भूमि रहेगी।
 2. हरिनारायण पुत्र ओमला जाति जाट, सा. देह खातेदार राहिन दी सेंट्रल कोऑपरेटिव बैंक लि.
शाखा जालसू के हिस्से खसरा नंबर 169 रकबा 0.18 हैक्टेयर, खसरा नंबर 170 रकबा 0.01
हैक्टेयर, खसरा नंबर 171 रकबा 3.01 हैक्टेयर, खसरा नंबर 172 रकबा 0.40 हैक्टेयर, खसरा
नंबर 173/1 रकबा 0.14 हैक्टेयर, खसरा नंबर 174/1 रकबा 0.78 हैक्टेयर कुल किता 6
कुल रकबा 4.52 हैक्टेयर भूमि रहेगी।
 3. मालीराम पुत्र ओमला जाति जाट सा. देह खातेदार राहिन दी सेंट्रल कोऑपरेटिव बैंक लि. शाखा
जालसू के हिस्से खसरा नंबर 165 रकबा 0.45 हैक्टेयर, खसरा नंबर 166 रकबा 0.08 हैक्टेयर,
खसरा नंबर 167 रकबा 0.21 हैक्टेयर, खसरा नंबर 168 रकबा 0.15 हैक्टेयर, खसरा नंबर
173/2 रकबा 0.16 हैक्टेयर, खसरा नंबर 174/2 रकबा 1.38 हैक्टेयर, खसरा नंबर 175/1
रकबा 0.98 हैक्टेयर, खसरा नंबर 181/1 रकबा 0.03 हैक्टेयर, खसरा नंबर 181/3 रकबा 1.
08 हैक्टेयर कुल किता 9 कुल रकबा 4.52 हैक्टेयर भूमि रहेगी।
- बाबूलाल, मालीराम, हरिनारायण पि0 ओमला हि. ब.हि. जाति जाट सा. देह खातेदार राहिन दी
सेंट्रल कोऑपरेटिव बैंक लि. शाखा जालसू के हिस्से खसरा नंबर 56 रकबा 0.02 हैक्टेयर,
खसरा नंबर 57 रकबा 0.04 हैक्टेयर, खसरा नंबर 127 रकबा 0.02 हैक्टेयर, खसरा नंबर 128


Bms
सहायक क्लर्क
आमेर म. जयपुर

रकबा 0.02 हैक्टेयर, खसरा नंबर 175/2 रकबा 0.02 हैक्टेयर, खसरा नंबर 181/2 रकबा 0.06 हैक्टेयर कुल किता 6 कुल रकबा 0.18 हैक्टेयर भूमि रहेगी।

तहसीलदार जालसू से प्राप्त कुरेंजात रिपोर्ट एवं नक्शा निर्णय एवं डिक्री का अभिन्न अंग रहेंगे। उभयपक्ष को मुताबिक निर्णय अनुसार जरिये स्थाई निषेधाज्ञा से पाबंद किया जाता है कि वे एक दूसरे के हिस्से में किसी प्रकार की बाधा उत्पन्न नहीं करेंगे। निर्णय एवं डिक्री की पालना हेतु तहसीलदार जालसू को तहरीर जारी हो। पत्रावली फैसल शुमार होकर दाखिल दफ्तर हो।

बसख्त मेरे दस्तख्त व मुहर अदालत से आज तारीख 09.06.2025 को जारी किया।

दस्तख्त-----
ओहदा-----



Bm
सहायक कलक्टर
आमेर मु० जयपुर

मुद्दई	रुपये	पैसे	मुद्दायलह	रुपये	पैसे
स्टाम्प अर्जी दावा	2 रुपये	-	स्टाम्प अर्जी दावा	2 रुपये	-
स्टाम्प वकालतनामा	2 रुपये	-	स्टाम्प वकालतनामा	2 रुपये	-
स्टाम्प वजह सबूत	-	-	स्टाम्प वजह सबूत	-	-
महन्ताना वकील	-	-	महन्ताना वकील	-	-
खर्चा गवाहन	-	-	खर्चा गवाहन	-	-
फीस कमिश्नर	-	-	फीस कमि	4 रुपये	-
बबत् इजराय हुक्मानामा	4 रुपये	-	श्नर	-	-
मुत्फरित	-	-	बबत् इजराय हुक्मानामा	-	-
मीजान	-	-	मुत्फरित	-	-
			मीजान	-	-

Bm
सहायक कलक्टर
आमेर मु० जयपुर