

न्यायालय सहायक कलक्टर आमेर मु0 जयपुर

क्रमांक / कोर्ट / 2025 / 909

दिनांक : 21/07/25

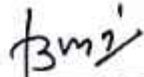
तहसीलदार,
तहसील, रामपुरा डाबडी,
जिला जयपुर।

विषय :- प्रकरण संख्या 121/2022 बउनवानी लच्छूराम बनाम राजेश वगै0 में निर्णय व अन्तिम डिक्री दिनांक 16.07.2025 की पालना बाबत।

उपर्युक्त विषयान्तर्गत लेख है कि प्रकरण संख्या 121/2022 बउनवानी लच्छूराम बनाम राजेश वगै. में निर्णय व अन्तिम डिक्री दिनांक 16.07.2025 की छायाप्रति संलग्न कर भिजवाई जा रही है। यदि किसी सक्षम न्यायालय का स्थगन आदेश न हो तो आप नियमानुसार निर्णय एवं डिक्री की पालना कर पालना रिपोर्ट अतिशिघ्र न्यायालय में भिजवायें।

संलग्न:-1. प्रतिलिपि निर्णय व डिक्री दिनांक 16.07.2025

2. नजरी नक्शा।


सहायक कलक्टर
आमेर मु0 जयपुर



ACM सामने उ. जयपुर
फर्द अहकाम

लच्छूनाम बनाम ब्राजेश

नाम न्यायालय 3777
केस संख्या 121/22

क्रम संख्या	दिनांक आज्ञा या कार्यवाही	आज्ञा विस्तृत रूप से
	15 ⁷ / ₂₅	पत्रावली पेश हुई। दी डिस्ट्रिक्ट एड बार एसो. जयपुर द्वारा कार्य स्थगित किए जाने से पत्रावली पूर्वानुसार दिनांक 16/7/25 को पेश हो।
	16 ⁷ / ₂₅	पत्रावली प्रस्तुत। कपील प्रदीप शर्मा की आपत्ति कुरैनात पर खटम चुनी गई। आपत्ति खारिज किया जाकर तहकीलफाल शकपुरा हाकी जफ्त से आप्त कुरैनात के हाथों पर काट डिक्री किया जाता है। विस्तृत निर्णय व डिक्री प्रत्यक्ष से लिखवाया गया। पत्रावली केवल शुभान घेना दाखिल फवार दी।

सहायक कलक्टर
आगरा मु. जयपुर

लक्ष्मीरामारी
909
21/7/25

न्यायालय :- सहायक कलक्टर आमेर,
मुख्यालय जयपुर (राज.)
पीठासीन अधिकारी : सुगन चौधरी
आर.ए.एस.



नियमित वाद संख्या - 121/2022

वाद प्रस्तुति दिनांक - 11.11.2022

लक्ष्मणराज पुत्र श्री भूरा जाति अहीर निवासी चतरपुरा रोड खोराबीसल तहसील आमेर जिला जयपुर।

.....वादी

बनाम

- 1 राजेश पुत्र कालूराम जाति अहीर निवासी ग्राम खोराबीसल तहसील आमेर जिला जयपुर
- 2 गोपाल लाल पुत्र भूराराम जाति अहीर
- 3 प्रकाश चंद पुत्र कालूराम जाति अहीर
समस्त निवासी ग्राम खोराबीसल तहसील आमेर जिला जयपुर।
4. ललित यादव पुत्र श्री बालचन्द यादव जाति यादव निवासी 89, पांचू बाबा की कोठी
गोविन्दपुरा जयपुर।
5. सीता देवी पत्नी अम्बालाल यादव निवासी बडारामा बाड पीथावास कालवाडरोड तहसील व
जिला जयपुर।
6. चौथमल शर्मा पुत्र श्री नाथूराम शर्मा निवासी खोराबीसल तहसील आमेर जिला जयपुर।
(फौत)
6/1. श्रीमति नान्धी देवी पत्नी स्व० श्री चौथमल
6/2. अक्षय पुत्र स्व० श्री चौथमल
समस्त जाति अहीर निवासी ग्राम खोराबीसल तहसील रामपुरा डाबडी जिला जयपुर।
7. राजस्थान सरकार जरिये तहसीलदार आमेर जिला जयपुर।
8. उपपंजीयक आमेर जिला जयपुर।
9. बैंक ऑफ बडौदा शाखा राजावास तहसील आमेर जिला जयपुर। जरिये शाखा प्रबंधक
10. राजस्थान मरुधरा ग्रामीण बैंक शाखा खोराबीसल तहसील आमेर जिला जयपुर जरिये
शाखा प्रबंधक।

.....प्रतिवादीगण

वाद बाबत तकासमा एवं स्थायी निषेधाज्ञा अन्तर्गत - 53, 188 अन्तर्गत अधिनियम
राजस्थान काश्तकारी अधिनियम -1955

दिनांक 16.07.2025

हस्तगत वाद पत्र में वादी द्वारा अंकित किया गया है कि आराजी खसरा नम्बर 65 रकबा 3.22 हैक्टेयर वाके ग्राम खोराबीसल पटवार हल्का खोराबीसल तहसील आमेर जिला जयपुर में स्थित हैं, जो प्रस्तुत वाद में वादग्रस्त हैं। वाद पत्र के मद संख्या 1 में वर्णित वादग्रस्त आराजीयात वादी एवं प्रतिवादीगण की सहखातेदारी की भूमियां है जिसमें वादी का 5/16 हिस्सा तथा शेष हिस्सा प्रतिवादीगण का राजस्व रिकार्ड जमाबन्दी में दर्ज व अंकित है। वादग्रस्त आराजी को वादी एवं प्रतिवादी संख्या 1 लगायत 5 बाहमी रजामंदी से काबिज होकर वादी उक्त आराजी के पूर्व ओर का से दर्शाये आराजी पर काबिज काश्त है एवं मकान बनाकर बोरिंग का निर्माण कर काश्त कर एवं प्राकृतिक उपज उपयोग एवं उपभोग कर लाभान्वित होते एवं सरकारी लगान अदा करते चले आ रहे हैं। प्रतिवादी संख्या 6 ने खातेदार



मोपाल लाल प्रतिवादी संख्या 2 से जेरिये विक्रय पत्र दावा दायरी के दौरान भूमि क्रय की है, जो कि अजनबी क्रेता हैं। अजनबी क्रेता को बिना विभाजन कराये उक्त आराजी में प्रवेश करने का कोई हक व अधिकार नहीं हैं। वादग्रस्त आराजी वादी एवं प्रतिवादीगण संख्या 1 लगायत 5 की सहखातेदारी की कृषि भूमि है जिसका आज तक कानूनी रूप से विभाजन नहीं हुआ है। वादग्रस्त आराजी को प्रतिवादीगण बिना विभाजन कराये ही विक्रय व हस्तान्तरण कर मनचाहे स्थान पर अच्छी-अच्छी जमीन पर अजनबी क्रेताओं का कब्जा करने एवं वादी को उनके कब्जे काश्तकी भूमि से वेदखल करने पर आमादा व तत्पर हैं। जिस क्रम में प्रतिवादीगण दिनांक 2/11/2022 को कुछ अनजान व्यक्तियों को साथ लेकर वादग्रस्त भूमि पर आये जो जमीन को विक्रय करने की बातें कर रहे थे। वादी ने प्रतिवादीगण को कानूनी रूप से विभाजन कराकर भूमि विक्रय करने हेतु कहा तो प्रतिवादीगण ने मना कर दिया तथा वादी को धमकी दी कि वो बिना विभाजन के ही भूमि को विक्रय व हस्तान्तरण करेंगे व अच्छी-अच्छी जमीन पर क्रेताओं का मनचाहे स्थान पर कब्जा करायेगें जिस कारण वादी को प्रस्तुत वाद बावत् विभाजन एवं रथाई निषेधाज्ञा प्रस्तुत करना आवश्यक हुआ है।

वाद प्रस्तुति के उपरान्त प्रकरण नियमानुसार दर्ज पंजिका किया गया तथा तलबी प्रतिवादीगण आदेशित किया गया।

प्रतिवादी संख्या 4, 5 व 10 बावजूद तामील नोटिस अनुपस्थित रहने पर दिनांक 06.01.2023 को एकपक्षीय कार्यवाही की गई।

प्रतिवादी संख्या 1 की ओर से जवाब दावा पेश कर अंकित किया कि वाद पत्र की मद नंबर 1 जिस प्रकार से वर्णित किया गया है, राजस्व रिकार्ड के अंकन अनुसार दर्ज होने से स्वीकार है। उक्त भूमि किसी भी प्रकार से विवादित भूमि नहीं है। वाद पत्र की मद नंबर 2 जिस प्रकार से वर्णित किया गया है स्वीकार हैं। उक्त भूमि में मिन उत्तरदाता का भी हक व हिस्सा निहित हैं। वाद पत्र की मद नंबर 3 जिस प्रकार से वर्णित किया गया है अस्वीकार हैं। मिन उत्तरदाता भी अपने हक व हिस्से की भूमि पर काबिज होकर काश्त करता आ रहा हैं, तथा अपने हिस्से अनुसार लगान अदा करते आ रहे हैं। वाद पत्र की मद नंबर 4 जिस प्रकार से वर्णित किया गया है, स्वीकार हैं। वाद पत्र की मद नंबर 5 जिस प्रकार से वर्णित किया गया है, असत्य बनावटी होने से अस्वीकार हैं। उक्त मद में वर्णित दिनांक 2/11/2022 को वादी एवं मिन उत्तरदाता के मध्य किसी प्रकार की कोई वार्तालाप नहीं हुई, ना ही मिन उत्तरदाता द्वारा वादी को किसी प्रकार की धमकी आदि दी गई। यदि उक्त भूमि का विधिक विभाजन किया जाता है तो मिन उत्तरदाता को कोई आपत्ति नहीं है। वाद पत्र की मद नंबर 6 जिस प्रकार से वर्णित किया गया है, असत्य बनावटी होने से अस्वीकार हैं। जैसा कि उपरोक्त मद में स्पष्ट किया गया है कि वादी एवं मिन उत्तरदाता के किसी प्रकार की कोई वार्तालाप नहीं हुई ना ही मिन उत्तरदाता द्वारा वादी को किसी प्रकार की धमकी दी गई। मिन उत्तरदाता को उक्त पर कॉलोनी विकसित करने का कोई मकसद नहीं है। वाद पत्र की मद नंबर 7 जिस प्रकार से वर्णित किया गया है, असत्य बनावटी होने से अस्वीकार हैं। मिन उत्तरदाता उक्त भूमि को किसी प्रकार से विक्रय

Bymi
सहायक कलक्टर
आमेर म. जयपुर



तान्तरण नहीं करना चाहता है। वाद पत्र की मद नंबर 8 जिस प्रकार से वर्णित किया गया अस्वीकार है। वादी मिन उत्तरदाता को किसी प्रकार की निषेधाज्ञा से पाबन्द करवाने का अधिकारी नहीं हैं। वाद पत्र की मद नंबर 9 जिस प्रकार से वर्णित किया गया है, अस्वीकार हैं। वाद पत्र की मद नंबर 10 कानूनी होने से जवाब मोहताज नहीं हैं। वाद पत्र की मद नंबर 11 कानूनी होने से जवाब मोहताज नहीं हैं। वाद पत्र की मद नंबर 12 कानूनी होने से जवाब मोहताज नहीं हैं। वाद पत्र की मद नंबर 13 कानूनी होने से जवाब मोहताज नहीं हैं। वाद पत्र की मद नंबर 14 कानूनी होने से जवाब मोहताज नहीं हैं। अनुतोष खण्ड "क" के अनुसार यदि वादग्रस्त भूमि का विधिक विभाजन किया जाता है तो मिन उत्तरदातागण को कोई आपत्ति नहीं है शेष खण्ड "ग, घ, ङ" अस्वीकार है, वादी मिन उत्तरदाता के विरुद्ध प्राप्त करने के अधिकारी नहीं हैं। अतः जवाब दावा मय शपथ पत्र पेश कर निवेदन है कि प्रतिवादी संख्या 1 का जवाब स्वीकार फरमाया जाकर वादअधीन भूमि का बाई मीट्स एण्ड बाउण्ड्स के आधार पर विधिक विभाजन किया जाता है तो मिन उत्तरदाता को कोई आपत्ति नहीं है शेष अनुतोष वादी मिन उत्तरदातागण के विरुद्ध प्राप्त करने का अधिकारी नहीं हैं।

प्रतिवादी संख्या 2, 3 व 6 की ओर से जवाब दावा

पेश कर मुख्य अनुतोष चाहा की वाद अधीन भूमि का बाई मीट्स एण्ड बाउण्ड्स के आधार पर विधिक विभाजन किया जाता है तो कोई आपत्ति नहीं है।

उभयपक्ष की बहस सुनी जाकर वादी का वाद बाई मीट्स एंड बाउंड्स के आधार पर प्राथमिक डिक्री किया गया तदनुसार तहसीलदार रामपुरा डाबडी को निर्देशित किया गया कि वे राज० टीनेन्सी (बोर्ड ऑफ रेवेन्यू) रुल्स के नियम 18 से 21 की पालना करते हुए वाके ग्राम खोराबीसल पटवार हल्का खोराबीसल तहसील आमेर वर्तमान तहसील रामपुरा डाबडी जिला जयपुर स्थित आराजी खसरा नम्बर 65 रकबा 3.22 हैक्टेयर भूमि का बाई मीट्स एंड बाउंड्स के आधार पर तकासमा कर जमाबंदी में अंकित हिस्से अनुसार कुर्रेजात रिपोर्ट मय नक्शा तीन प्रतियों में भिजवाने हेतु आदेशित किया गया। एक ही आराजी के संबंध में इस वाद में पहले प्राथमिक डिक्री जारी होने के कारण अन्य वाद संख्या 60/2021 बउनवानी राजेश बनाम गोपाल को दिनांक 28.11.2024 को इस वाद के साथ हमफिता किया गया

तहसीलदार रामपुरा डाबडी ने अपनी रिपोर्ट क्रमांक/भू०अ०/2025 /1761 दिनांक 18.05.2025 के द्वारा कुर्रेजात प्रस्ताव तैयार कर प्रेषित किये गये। उभयपक्ष को बहस कुर्रेजात हेतु अवसर दिया गया। वादी द्वारा आपत्ति कुर्रेजात प्रार्थना पत्र पेश किया जिसमें मुख्य आपत्ति रही की वादी को रोड पर कम भूमि दी गई व पीछे कोने की भूमियां दी गई तथा उक्त कुर्रेजात कार्यालय में तैयार की गई है तथा तहसीलदार के हस्ताक्षर नहीं है। अतः पुनः कुर्रेजात मंगवाई जावे।

प्रस्तुत तर्कों, कुर्रेजात रिपोर्ट एवं पत्रावली का अवलोकन किया गया। तहसीलदार रामपुरा डाबडी जयपुर द्वारा प्रस्तुत कुर्रेजात रिपोर्ट से यह स्पष्ट है कि कुर्रेजात रिपोर्ट पर तहसीलदार रामपुरा डाबडी जयपुर के हस्ताक्षर है। तथा उपरोक्त आराजी में उभयपक्ष को अपने हिस्सेनुसार विभाजन प्रस्ताव में हिस्सा दिया गया है तथा पक्षकारान को

राजस्थान
आमेर म. जयपुर



के हिस्सेनुसार रास्ते की ओर समुचित व्यवस्था करते हुये कुर्रैजात रिपोर्ट तैयार कर माजन प्रस्ताव प्रस्तुत किये गये है। वादी द्वारा उक्त कुर्रैजात रिपोर्ट के संबंध में कोई न्याय वात. ऐतराज प्रस्तुत नहीं किया कि किसी भी पक्षकार को उसके हिस्से से अधिक भूमि दिया जाना प्रस्तावित किया हो अथवा रास्ते की समुचित व्यवस्था नहीं हों। अतः ऐसी सुरत में वादी की आपत्ति स्वीकार होने योग्य नहीं है।

अतः दोनो वाद बंटवारे से संबंधित है अतः तहसीलदार रामपुरा डाबडी से प्राप्त कुर्रैजात रिपोर्ट के आधार पर दोनो दावो को निम्न प्रकार डिक्री किया जाता है :-

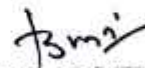
1. लच्छूराम पुत्र भूराराम हि. संपूर्ण जाति अहीर (यादव) सा. देह खातेदार राहिन राजस्थान मरुधरा ग्रामीण बैंक शाखा खोराबीसल के हिस्से खसरा नंबर 65/1 रकबा 1.007 हैक्टेयर भूमि रहेगी।

2. ललित यादव पुत्र लालचंद यादव हि. 1/2 जाति अहीर (यादव) निवासी 89 पांच्यावाला की कोठी गोविंदपुरा कालवाड रोड जयपुर, सीता देवी पत्नी अंबालाल यादव हि. 1/2 जाति अहीर (यादव) सा. बडारामबाढ पीथावास कालवाड रोड तह. व जिला जयपुर खातेदार के हिस्से खसरा नंबर 65/2 रकबा 0.2529 हैक्टेयर भूमि रहेगी।

3. चौथमल शर्मा पुत्र नाथूराम शर्मा हि. संपूर्ण जाति ब्राह्मण सा. देह खातेदार के हिस्से खसरा नंबर 65/3 रकबा 0.30 हैक्टेयर भूमि रहेगी।

4. प्रकाशचंद पुत्र कालूराम हि. 1/2 राजेश पुत्र कालूराम हि. 1/2 समस्त जाति अहीर (यादव) समस्त राहिन बैंक ऑफ बडौदा शाखा राजावास के हिस्से खसरा नंबर 65/4 रकबा 1.66 हैक्टेयर भूमि रहेगी।

तहसीलदार रामपुरा डाबडी जयपुर से प्राप्त कुर्रैजात रिपोर्ट एवं नक्शा निर्णय एवं डिक्री का अभिन्न अंग रहेंगे। उभयपक्ष को मुताबिक निर्णय अनुसार जरिये स्थाई निषेधाज्ञा से पाबंद किया जाता है कि वे एक दूसरे के हिस्से में किसी प्रकार की बाधा उत्पन्न नहीं करेंगे। निर्णय एवं डिक्री की पालना हेतू तहसीलदार रामपुरा डाबडी जयपुर को तहरीर जारी हो। पत्रावली फैसल शुमार होकर दाखिल दफ्तर हो।


सहायक कलक्टर
आमेर मु0 जयपुर



अन्तिम डिक्री मुकदमा इब्लदाई
(ऑ 20 रूल्स 6 व 7 जाका दीवानी)
पीठासीन अधिकारी : सुमन चौधरी
आर.ए.एस

वाद प्रस्तुति दिनांक - 11.11.2022

नियमित वाद संख्या - 121/2022

लच्छूराम पुत्र श्री भूरा जाति अहीर निवासी चतरपुरा रोड खोराबीसल तहसील आमेर जिला
जयपुर।

.....वादी

बनाम

1. राजेश पुत्र कालूराम जाति अहीर निवासी ग्राम खोराबीसल तहसील आमेर जिला जयपुर
2. गोपाल लाल पुत्र भूराराम जाति अहीर
3. प्रकाश चंद पुत्र कालूराम जाति अहीर
समस्त निवासी ग्राम खोराबीसल तहसील आमेर जिला जयपुर।
4. ललित यादव पुत्र श्री बालचन्द यादव जाति यादव निवासी 89, पांचू बाबा की कोठी
गोविन्दपुरा जयपुर।
5. सीता देवी पत्नी अम्बालाल यादव निवासी बडारामा बाड पीथावास कालवाडरोड तहसील व
जिला जयपुर।
6. चौथमल शर्मा पुत्र श्री नाथूराम शर्मा निवासी खोराबीसल तहसील आमेर जिला जयपुर।
(फौत)
- 6/1. श्रीमति नान्छी देवी पत्नी स्व० श्री चौथमल
- 6/2. अक्षय पुत्र स्व० श्री चौथमल
समस्त जाति अहीर निवासी ग्राम खोराबीसल तहसील रामपुरा डाबडी जिला जयपुर।
7. राजस्थान सरकार जरिये तहसीलदार आमेर जिला जयपुर।
8. उपपंजीयक आमेर जिला जयपुर।
9. बैंक ऑफ बडौदा शाखा राजावास तहसील आमेर जिला जयपुर। जरिये शाखा प्रबंधक
10. राजस्थान मरुधरा ग्रामीण बैंक शाखा खोराबीसल तहसील आमेर जिला जयपुर जरिये
शाखा प्रबंधक।

.....प्रतिवादीगण

वाद बाबत तकासमा एवं स्थायी निषेधाज्ञा अन्तर्गत - 53, 188 अन्तर्गत अधिनियम
राजस्थान काश्तकारी अधिनियम -1955

तहसीलदार रामपुरा डाबडी से प्राप्त कुर्रंजात रिपोर्ट के आधार पर दोनो दावो को
निम्न प्रकार डिक्री किया जाता है :-

1. लच्छूराम पुत्र भूराराम हि. संपूर्ण जाति अहीर (यादव) सा. देह खातेदार राहिन राजस्थान
मरुधरा ग्रामीण बैंक शाखा खोराबीसल के हिस्से खसरा नंबर 65/1 रकबा 1.007 हैक्टैयर
भूमि रहेगी।
2. ललित यादव पुत्र लालचंद यादव हि. 1/2 जाति अहीर (यादव) निवासी 89 पांच्यावाला
की कोठी गोविंदपुरा कालवाड रोड जयपुर, सीता देवी पत्नी अंबालाल यादव हि. 1/2
जाति अहीर (यादव) सा. बडारामबाड पीथावास कालवाड रोड तह. व जिला जयपुर
खातेदार के हिस्से खसरा नंबर 65/2 रकबा 0.2529 हैक्टैयर भूमि रहेगी।

Bm
सहायक कलक्टर
आमेर म. जयपुर

चौधमल शर्मा पुत्र नाथूराम शर्मा हि. संपूर्ण जाति ब्राह्मण सा. देह खातेदार के हिस्से खसरा नंबर 65/3 रकबा 0.30 हैक्टेयर भूमि रहेगी।
 प्रकाशचंद पुत्र कालूराम हि. 1/2 राजेश पुत्र कालूराम हि. 1/2 समस्त जाति अहीर (यादव) समस्त राहिन बैंक ऑफ बडौदा शाखा राजावास के हिस्से खसरा नंबर 65/4 रकबा 1.66 हैक्टेयर भूमि रहेगी।

तहसीलदार रामपुरा डाबडी जयपुर से प्राप्त कुर्रेजात रिपोर्ट एवं नक्शा निर्णय एवं डिक्री का अभिन्न अंग रहेंगे। उभयपक्ष को मुताबिक निर्णय अनुसार जरिये स्थाई निषेधाज्ञा से पाबंद किया जाता है कि वे एक दूसरे के हिस्से में किसी प्रकार की बाधा उत्पन्न नहीं करेंगे। निर्णय एवं डिक्री की पालना हेतु तहसीलदार रामपुरा डाबडी को तहरीर जारी हो। पत्रावली फैसल शुमार होकर दाखिल दफ्तर हो।

बसख्त मेरे दस्तख्त व मुहर अदालत से आज तारीख 16.07.2025 को जारी किया।

दस्तख्त—
 ओहदा—



[Signature]
 सहायक कलक्टर
 आमेर मु० जयपुर

मुद्दई	रुपये	पैसे	मुद्दायलह	रुपये	पैसे
स्टाम्प अर्जी दावा	2 रुपये	—	स्टाम्प अर्जी दावा	2 रुपये	—
स्टाम्प वकालतनामा	2 रुपये	—	स्टाम्प वकालतनामा	2 रुपये	—
स्टाम्प वजह सबूत	—	—	स्टाम्प वजह सबूत	—	—
महन्ताना वकील	—	—	महन्ताना वकील	—	—
खर्चा गवाहन	—	—	खर्चा गवाहन	—	—
फीस कमिश्नर	—	—	फीस कमिश्नर	—	—
बबत् इजराय हुक्मानामा	4 रुपये	—	बबत् इजराय हुक्मानामा	4 रुपये	—
मुतफरित	—	—	मुतफरित	—	—
मीजान	—	—	मीजान	—	—

[Signature]
 सहायक कलक्टर
 आमेर मु० जयपुर

उपरोक्त पक्षकारों की उपस्थिति में भूमि का नुआण्डा किया गया एवं राजस्थान कानूनकारी (राजस्व मण्डल) नियम-1955 के नियम-18 से 21 के अन्तर्गत निम्न प्रकार से विभाजन प्रस्ताव तैयार किये गये:-

क्र.सं.	नाम खातेदार	क्ष. म.	रकबा (हेक्टर.)	विभाग	लगान
1.	लच्छुराम पुत्र श्राराम हि. सम्पूर्ण जाति अहीर (आदव) सा. रोड रजौसर राहिन रास मदधरा गामीण बैंड शाखा खोरासीदल	$\frac{65}{1}$	1.007	जा. 3	17
	कुल किता	01	1.007	जा. 3	17
2.	कमल ललित भादव पुत्र गजानन्द भादव हि. $\frac{1}{2}$ जाति अहीर (आदव) निवासी 89 पार्श्वभागा डी डोही गोखिंदपुरा कालवाड रोड जम्पुर सीता देवी कनी अम्बालाल भादव हि. $\frac{1}{2}$ जाति अहीर (आदव) सा. बडारामवाड धीबारास कालवाड रोड तह. व. जिना जम्पुर रजौसर	$\frac{65}{2}$	0.2529	जा. 3	4.42
	कुल किता	01	0.2529	जा. 3	4.42
3.	चौधमल शर्मा पुत्र नाथुराम शर्मा हि. सम्पूर्ण जाति शाहवा सा. रोड रजौसर	$\frac{65}{3}$	0.30 हे.स	जा. 3	5.10
	कुल किता	01	0.30	जा. 3	5.10
4.	सदाजानन्द पुत्र कालूराम हि. $\frac{1}{2}$ राजेश पुत्र कालूराम हि. $\frac{1}{2}$ समान जाति अहीर (आदव) समस्त राहिन बैंड आर्क बडौ वा शाखा राधानास	$\frac{65}{4}$	1.66	जा. 3	28.22
	कुल किता	01	1.66	जा. 3	28.22
	कुल किता 1+2+3+4	04	3.22	जा. 3	54.74

NOTE :-

विभाजन की उम्र ए.न. 65 पर माननीय अध्याय. सहामुद कलभर आर्मेड
म. जम्पुर के आदेश क्रमांक 21/12/2022 एवं उपरान्त पीलदार सुप्रीम के आदेश
क्रमांक 958/23 दिनांक 03/08/23 की पलता से बाद से 11/12/2022 में
राजस्व रिहाउ एवं मौके की जमान हस्तगत होने के उ यथा स्थिति अनुसार अपने
कारखान लोड लगा हुआ है,

24/4/25

अक्षय


21/12/2024


21/12/25


अन्य गौतविरान को भी उक्त विभाजन प्रस्ताव पर कट्टर मतवाली गयी और निम्नलिखित हस्ताक्षर गये:-

नाम	पिता का नाम	उम्र	पेशा	पता / प्रमाणिका
प्रहलद पुत्र	डोलाराम जाति कट्टर (भादप)			जमा २१
अश्वमेध पुत्र	शैषमल जाति वागडा (बिष्ण)			अश्वमेध
शर्मा पुत्र	डालाराम जाति कट्टर (भादप)			दाप १) २१२५

इस प्रकार आज दिनांक 30/04/25 को यह मौका निर्धारित किया गया है:-


 पटवारी
 पटवार मण्डल


 हस्ताक्षर
 भू.अ.नि.
 वृत्त ~~खैराबाद~~
 30/4/25

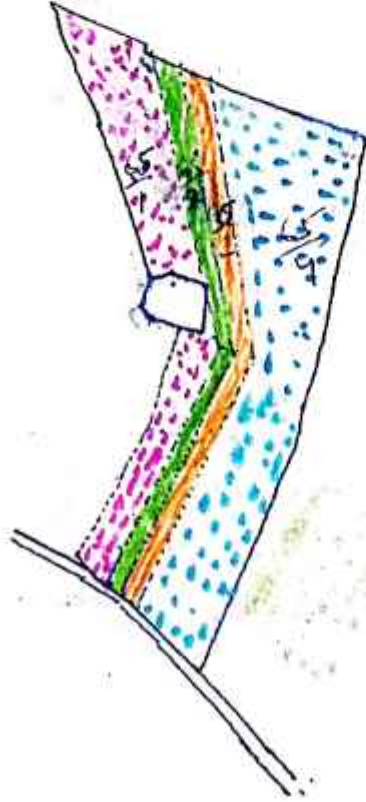

 तहसीलदार
 तहसीलदार


 तहसीलदार
 तह. रामपुराबाबड़ी जिला, जयपुर
 तहसीलदार

संलग्न प्रस्तावित नक्शा कुर्रेजात व जमाबन्दी:-

ग्राम :- खीराजील
 तहसील :- रामपुरा डारडी
 जिल्हा :- जयपुर
 वेळमाना :- 11.40 मिनट

१ "सस्तावित कुर्जान नक्शा"




 तहसीलदार
 तह. रामपुरा डारडी जिला, जयपुर


 NDR



उकवा


नाम राधा १५




अक्षय उत्र चौधमल

अक्षय




 डीए-खीराजील
 30/4/25


 खीरा-गील
 20/04/25