

फर्द अहकाम

गाविड बनाम सखी

नाम न्यायालय

केस संख्या

86/23 डावा

क्रम संख्या	दिनांक आज्ञा या कार्यवाही	आज्ञा विस्तृत रूप से	विशेष
	9 ¹⁰ / ₂₀₂₄	<p>पजावली प्रस्तुत। अधिवक्ता वाडी एवं जीतवाडीगाज उपस्थित। उरूपपट्ट ने कुतूबुत कुरैजात रिपोर्ट डिडी पारित करके हेतु निवेदन किया। पजावली एवं कुरैजात रिपोर्ट का अवलोकन किया गया। डूक उरूपपट्ट को कुरैजात रिपोर्ट पर कोई आपील नहीं है। अतः तहसीलदार रामपुरा-डावगी से प्राप्त कुरैजात रिपोर्ट के आधार पर वाड झानन डिडी किया जाता है। विस्तृत निवेदन डिडी प्रेषण से लिखकर पजावली फेसल शुगर होकर पारित कराए हैं।</p> <p>सहायक कलक्टर आमेर म. जयपुर</p>	



न्यायालय :- सहायक कलक्टर आमेर,
मुख्यालय जयपुर (राज.)

पीठासीन अधिकारी : अंजु वर्मा
आर.ए.एस.



नियमित वाद संख्या 86/2023

वाद प्रस्तुति दिनांक : 05.10.2023

1. गोविंद सैनी
2. गोवर्धन लाल
3. रमेशचंद पुत्रान् चतुर्भज जाति माली, निवासी लाखावाली ढाणी, ग्राम बैनाडमय दौलतपुरा तहसील आमेर, जिला जयपुर।

..... वादीगण

बनाम

1. प्रदीप शर्मा पुत्र चिरंजीलाल शर्मा, जाति ब्राहमण, निवासी प्लॉट नंबर 80, नया जीआईडीसी वाटर टैंक के पास, हेकोर उवेरे गांव बालसाद गुजरात।
2. विनोद शर्मा पुत्र चिरंजीलाल शर्मा, प्लॉट नंबर डी 401, ओवरचिड सुवुरविया न्यू लिंक रोड खंडीवाली वेस्ट मुम्बई।
3. कमलेश पुत्र सेडूराम, जाति माली
4. प्रभुदयाल पुत्र बोदिया, जाति माली
5. भूरा पुत्र घीसा माली
6. मांगी देवी पत्नी सेडूराम
7. रतनलाल पुत्र सुवालाल
8. कैलाश पुत्र सेडूराम
9. लालचंद पुत्र सेडिया
10. छीतर पुत्र बोदिया
11. प्रभातीलाल पुत्र सुवालाल
12. बाबूलाल पुत्र कालूराम
13. राधेश्याम पुत्र सुवालाल
14. लछमा पुत्र सेडूराम
15. सुजी देवी पत्नी कालुराम
16. सुशीला पुत्र सेडूराम
17. गोपाली पत्नी भंवरलाल
18. चंदा पत्नी प्रभुदयाल
19. मदनी देवी पत्नी प्रकाश
20. विमला देवी पत्नी रामचंद्र
21. श्रवणी देवी पत्नी छीतरमल
समस्त जाति माली, निवासी लाखावाली ढाणी, ग्राम बैनाडमय दौलतपुरा, तहसील आमेर, जिला जयपुर।
22. अरुणघती पत्नी गोविंद शर्मा, जाति ब्राहमण
23. रविशंकर शर्मा पुत्र श्री लाल, जाति ब्राहमण, निवासी वार्ड नंबर 13 बालाजी हार्ड वेयर के पास, चुरू राज0।
24. राजकुमार पुत्र रामचंद्र
25. सुरेश पुत्र रामचंद्र

सहायक कलक्टर
आमेर मू. जयपुर

26. सुशीला देवी पत्नी लडडूगोपाल सैनी पुत्री रामचंद्र, जाति माली, निवासी ग्राम छित्तसैली, बगरू, जिला जयपुर।
27. सुनीता देवी पुत्री रामचंद्र
28. तारा देवी पुत्री रामचंद्र
29. प्रकाश पुत्र सूरजमल
30. भैरूराम पुत्र सूरजमल
31. नानूराम पुत्र सूरजमल
32. गैदी देवी पत्नी संतोष पुत्री सूरजमल, जाति माली, निवासी भोजलाई, तहसील चौमू, जिला जयपुर।
33. मिश्री देवी पत्नी गोविंदराम पुत्री सूरजमल, जाति माली, निवासी बूडथल, तहसील रामपुरा डाबडी, जिला जयपुर ग्रामीण।
34. ममता देवी पत्नी राकेश पुत्री सूरजमल, जाति माली, निवासी ग्राम सिरसी बिन्दायका, तहसील कालवाड जिला जयपुर।
35. मंजू देवी पत्नी दिनेश पुत्री सूरजमल, जाति माली, निवासी सिरसी बिन्दायका, तहसील कालवाड जिला जयपुर।
36. महेश पुत्र रामादेवी पत्नी बद्रीनारायण पुत्री सूरजमल
37. सुनील पुत्र रामा देवी पत्नी बद्रीनारायण पुत्री सूरजमल निवासी ग्राम अणतपुरा, तहसील चौमू, जिला जयपुर ग्रामीण।
38. कंचन पुत्री रामा देवी पत्नी बद्रीनारायण पुत्री सूरजमल निवासी ग्राम अणतपुरा, तहसील चौमू जिला जयपुर ग्रामीण।
39. मनफुली देवी पत्नी भगवान सहाय पुत्री गुल्लीदेवी, जाति माली, निवासी ढाणी करवाकी भोजलाई, तहसील चौमू जिला जयपुर ग्रामीण।
40. कमली देवी पत्नी हनुमान सहाय पुत्री गुल्लीदेवी, जाति माली, निवासी ढाणी करवाकी भोजलाई, तहसील चौमू जिला जयपुर ग्रामीण।
41. लाली देवी पत्नी प्रहलाद सैनी पुत्री गुल्ली देवी निवासी नेताजी की चक्की के पास निवारू, तहसील व जिला जयपुर।
42. राजस्थान सरकार जरिये तहसीलदार, तहसील आमेर, जिला जयपुर।



.....प्रतिवादीगण

दावा अंतर्गत धारा - 53, 188 राजस्थान काश्तकारी अधिनियम 1955

बाबत विभाजन व स्थाई निषेधाज्ञा

दिनांक 09.10.2024

हस्तगत वाद के संक्षिप्त तथ्य इस प्रकार से है कि

वाद वाके राजस्व ग्राम बैनाडमय दौलतपुरा, पटवार हल्का क्षेत्र नांगल सिरस, भू-अभिलेख निरीक्षक क्षेत्र खोराबीसल, तहसील आमेर जिला जयपुर स्थित भूमि खसरा नंबर 14 रकबा 0.0600 हैक्टेयर, खसरा नंबर 2 रकबा 1.9400 हैक्टेयर, खसरा नंबर 185 रकबा 0.0400 हैक्टेयर, खसरा नंबर 186 रकबा 0.9700 हैक्टेयर कुल किता 2 कुल रकबा 2.0100 हैक्टेयर, खसरा नंबर 11 रकबा 1.0000 हैक्टेयर, खसरा नंबर 12 रकबा 0.1100 हैक्टेयर, खसरा नंबर 9 रकबा 0.0200 हैक्टेयर, खसरा नंबर 5 रकबा 0.0500 हैक्टेयर, खसरा नंबर 7 रकबा 0.2000 हैक्टेयर कुल किता 5 कुल रकबा 1.3800 हैक्टेयर, खसरा नंबर 8 रकबा 0.3100 हैक्टेयर, खसरा नंबर 22/832 रकबा 0.0900



हैक्टेयर, खसरा नंबर 3 रकबा 1.4300 हैक्टेयर, खसरा नंबर 6 रकबा 0.84 हैक्टेयर कुल किता 4 कुल रकबा 2.6700 हैक्टेयर, खसरा नंबर 10 रकबा 0.8900 हैक्टेयर, खसरा नंबर 4 रकबा 0.6300 हैक्टेयर कुल किता 2 कुल रकबा 1.5200 हैक्टेयर, खसरा नंबर 183 रकबा 2.6900 हैक्टेयर, खसरा नंबर 13 रकबा 0.0600 हैक्टेयर, खसरा नंबर 22 रकबा 0.9800 हैक्टेयर कुल किता 2 कुल रकबा 1.0400 हैक्टेयर, खसरा नंबर 186/859 रकबा 0.1000 हैक्टेयर, खसरा नंबर 184 रकबा 1.2100 हैक्टेयर, खसरा नंबर 179/857 रकबा 0.22 हैक्टेयर कुल किता 3 कुल रकबा 1.5300 हैक्टेयर, खसरा नंबर 181 रकबा 1.5000 हैक्टेयर भूमि विवादग्रस्त स्थित है। उपरोक्त वर्णित कृषि भूमि में वादीगण एवं प्रतिवादीगण का राजस्व रिकॉर्ड जमाबंदी में वर्णित हिस्सेनुसार हक व अधिकार है तथा वादीगण एवं प्रतिवादीगण का भूमि विवादग्रस्त पर शामिल में हक व अधिकार है तथा उपरोक्त संपूर्ण भूमि पर प्रत्येक सहखातेदार का प्रत्येक इंच पर हक व अधिकार है तथा वादीगण व प्रतिवादीगण शामिल में काश्त कर लगान सरकारी शामिल में जमा करवाकर अपनी भूमि का उपयोग उपभोग करते आ रहे हैं। राजस्व रिकॉर्ड में दर्ज खातेदार रामचंद्र पुत्र बोदू व सूरजमल पुत्र बोदू व श्रीमती गुल्ली देवी पत्नी बोदू की मृत्यु हो चुकी है जिनके वारिसान् प्रतिवादीगण नंबर 24 लगायत 41 जो मृत्तकान के स्थान पर वादग्रस्त भूमि की उनके हिस्से के अधिकारी है तथा कानूनी रूप से सहखातेदार है। प्रतिवादीगण गैरकानूनी रूप से शामिल कृषि भूमि पर किसी भी सहखातेदार को खडे हरे वृक्षों को काटकर व विक्रय करने का कतई कोई विधिक अधिकार प्राप्त नहीं है प्रतिवादीगण का शामिल कृषि भूमि पर खडे हरे वृक्षों को काटकर विक्रय करने का कार्य कतई विधि विरुद्ध कार्य है जिस कारण से प्रतिवादीगण को हरे वृक्षों को काटने से जरिये निषेधाज्ञा से रोका जाना आवश्यक है। वादीगण को अब प्रतिवादीगण अनावश्यक रूप से आये दिन हैरान व परेशान करते रहते है तथा भूमि को प्रोपर्टी डीलर्स को विक्रय करने व वादीगण को भूमि से बेदखल करने की धमकी देने लग गये हैं, इसलिए वादीगण के लिए अब भूमि विवादग्रस्त पर शामिल में कृषि कार्य करते रहना मुश्किल होता जा रहा है इसलिए वादीगण को अपने हिस्से की भूमि को अलग से विधिवत् रूप से विभाजन करवा कर अलग से खातेदारी प्राप्त करना आवश्यक हो गया है। वादीगण व प्रतिवादीगण राजस्व रिकॉर्ड में दर्ज हिस्से अनुसार शामिल में खेती करते आ रहे है तथा जयपुर के आसपास के क्षेत्रों में भूमि के भाव बढ जाने के कारण प्रतिवादीगण की नियत में खोट उत्पन्न हो गया है तथा वे अब वादीगण को बेदखल कर भूमि को विक्रय करना चाहते हैं। इसलिए वादीगण के लिए शामिल में कृषि करना मुश्किल हो गया है तथा भूमि वादग्रस्त का बंटवारा करवाया जाना आवश्यक हो गया है। दिनांक 20.09.2023 को वादीगण ने प्रतिवादीगण से विभाजन के लिए निवेदन किया और पूर्व में किये गये



विभाजन के अनुसार उपरोक्त विभाजन को अमलीजामा पहनाये जाने का निवेदन किया, जिस पर प्रतिवादीगण द्वारा इंकार कर दिया गया। प्रतिवादीगण द्वारा विधिवत् विभाजन किये जाने से इंकार किये जाने के कारण उत्पन्न हुआ जो लगातार उत्पन्न हो रहा है इसलिए मान्य न्यायालय के समक्ष यह वाद बाबत विभाजन व स्थाई निषेधाज्ञा का प्रस्तुत करना आवश्यक हुआ है। राजस्व रिकॉर्ड जमाबंदी में श्रीमती ग्यारसी पत्नी चतुर्भुज, गणेशी देवी, नन्ही देवी, निर्मला देवी, बादाम देवी, विमला देवी, लक्ष्मी देवी, लाली देवी पुत्रीयान् चतुर्भुज जाति माली द्वारा अपने हक व हिस्से की भूमि को अपने भाईयों वादीगण गोविंद, गोवर्धन व रमेश पुत्रान् चतुर्भुज के पक्ष में कतई हक त्याग कर दिया है और अब इनका उपरोक्त के पक्ष में कोई अनुतोष शेष नहीं रहने के कारण उपरोक्त को वाद पत्र में पक्षकार नहीं बनाया गया है।

वादी ने वादपत्र के साथ प्रमाणित प्रति जमाबंदी हाल संवत 2074-77 (11 पृष्ठों में), प्रमाणित प्रति नक्शा हाल (24 पृष्ठों में), रजिस्ट्री व हक त्याग पत्र दिनांक 19.06.2023, मौके के फोटोग्राफस की सत्यप्रतिलिपि पेश की।

वाद प्रस्तुति के उपरान्त प्रकरण नियमानुसार दर्ज पंजिका किया गया तथा तलबी प्रतिवादीगण आदेशित किया गया।

प्रतिवादी संख्या 1 व 2 की ओर से वादपत्र का जवाबदावा पेश किया जिसके संक्षिप्त तथ्य में वर्णित किया गया कि वाद पत्र की मद संख्या 1 लगायत 11 में वर्णित कृषि भूमि में से मिन प्रतिवादी संख्या 1 व 2 का राजस्व रिकॉर्ड जमाबंदी संवत 2074 से 2077 के अनुसार वादपत्र की मद संख्या 3, 7 व 11 में ही सहकाशतकार दर्ज है। मिन प्रतिवादी संख्या 1 व 2 का अन्य खसरा नंबरान् की भूमि जिसका वादपत्र के अन्य मदों में उल्लेख किया गया है, जिस पर मिन प्रतिवादी संख्या 1 व 2 सहकाशतकार दर्ज नहीं है। मिन प्रतिवादी संख्या 1 व 2 ने कृषि भूमि खसरा नंबर 182, 183, 185, 186 में तत्कालीन खातेदार राधेश्याम, प्रभातीलाल पुत्रान् सुवालाल से जरिये पंजीकृत विक्रय पत्र से दिनांक 19.11.2018 को भूमि क्रय की, तथा अपने क्रयशुदा भू-भाग का कब्जा विक्रेतागण द्वारा खसरा नंबर 185 में रोड से लगता हुआ प्राप्त किया, तत्पश्चात् मिन प्रतिवादी संख्या 1 व 2 ने अपने काबिज भू-भाग पर चारों तरफ बाउण्ड्रीवाल तामीरात कर पश्चिम की तरफ मुख्य गेट अपने आवागमन हेतु निकाला हुआ है इस प्रकार अपने काबिज भू-भाग पर मिन प्रतिवादी संख्या 1 व 2 निरंतर काबिज होकर काशत करते आ रहे हैं। मिन प्रतिवादी संख्या 1 व 2 झगडालू व्यक्ति नहीं है, ओर ना ही वादीगण के कब्जे काशत में किसी तरह का व्यवधान मिन प्रतिवादी अपने क्रयशुदा भूमि पर विक्रेतागण द्वारा काबिज कराये गये भू-भाग पर काबिज होकर शान्तिपूर्वक काशत करते आ रहे हैं।




प्रतिवादीगण नंबर 3 व 5 लगायत 8, 11, 13, 14, 16, 22, 23 की ओर से जवाबदावा मय काउण्टरक्लेम (प्रतिदावा) पेश किया जिसके संक्षिप्त तथ्य यह है कि पक्षकारान् के मध्य आपसी सहमति से बाहमी बंटवारा अर्थात् मौखिक विभाजन हो रखा है तथा मौखिक विभाजन के अनुसार समस्त पक्षकारान् अपने अपने हिस्से में आई भूमि पर काबिज है तथा अपने अपने हिस्से की भूमि पर आवासीय मकानात् बनाकर मय परिवार के निवास कर रहे हैं तथा अपने हिस्से की भूमि का हर प्रकार से उपयोग उपभोग कर रहे हैं। राजस्व रिकॉर्ड में दर्ज खातेदार रामचंद्र पुत्र बोदू, सूरजमल पुत्र बोदू व गुल्ली देवी पत्नी बोदू की मृत्यु होने व उनके वारिसान प्रतिवादीगण नंबर 24 लगायत 41 के संबंध में कोई विवाद नहीं है। तथा गिन प्रतिवादी/उत्तरदातागण भी अपने हिस्से की भूमि का विभाजन करवाकर अलग-अलग खातेदारी करवाना चाहते हैं।

प्रतिवादी संख्या 4, 9, 10, 12, 15, 17, 18, 19, 20, 21, 22, 24 लगायत 41 बावजूद तामील अनुपस्थित रहने पर एक पक्षीय कार्यवाही की गई।


प्रतिवादीगण ने भी वाद को प्राथमिक डिक्री किये जाने हेतु निवेदन किये जाने कारण तनकीयात कायम नहीं किये जाकर उभयपक्षकारान की बहस सुनी गई। उभयपक्ष ने वाद को प्राथमिक डिक्री किये जाने हेतु निवेदन किया उसके उपरान्त बहस सुनकर वाद बाई मीट्स एण्ड बाउण्ड्स के आधार पर दिनांक 20.02.2024 प्राथमिक डिक्री किया गया। तहसीलदार रामपुरा डाबडी को कुर्रजात रिपोर्ट भिजवाने हेतु आदेशित किया गया। तहसीलदार रामपुरा डाबडी से कुर्रजात रिपोर्ट प्राप्त होने पर उभयपक्ष की कुर्रजात पर बहस सुनी गई। उभयपक्ष ने कुर्रजात रिपोर्ट पर कोई आपत्ति नहीं की तथा मुताबिक कुर्रजात रिपोर्ट डिक्री पारित करने हेतु निवेदन किया। अतः तहसीलदार रामपुरा डाबडी, जयपुर ग्रामीण से प्राप्त कुर्रजात रिपोर्ट के आधार पर वादपत्र को निम्न प्रकार अंतिम डिक्री किया जाता है:-

1. गुल्ली देवी पत्नी बोदिया हिस्सा 1/42, छितर पुत्र बोदिया हिस्सा 17/84 राहिन आरएमजीबी जयरामपुरा, प्रभुदयाल पुत्र बोदिया हिस्सा 1/28, बाबूलाल पुत्र कालूराम हिस्सा 1/4 राहिन पीएनबी बोयथावाला, रामचंद्र पुत्र बोदिया हिस्सा 1/28, लालचंद्र पुत्र सेडू हिस्सा 1/6, सूजी देवी पत्नी कालूराम हिस्सा 1/4 राहिन पीएनबी बोयथावाला, सूरजमल पुत्र बोदिया हिस्सा 1/28 समस्त जाति माली सा. देह खातेदार के हिस्से खसरा नंबर 14 रकबा 0.0600 हैक्टेयर भूमि रहेगी। जिसे संलग्न नक्शे में गुलाबी रंग में दर्शाया गया है।

2. गुल्ली देवी पत्नी बोदिया हिस्सा 47/485, छितर पुत्र बोदिया हिस्सा 3009/19400 राहिन आरएमजीबी जयरामपुरा, प्रभुदयाल पुत्र बोदिया हिस्सा 4837/19400 राहिन आरएमजीबी जयरामपुरा, रामचंद्र पुत्र बोदिया हिस्सा 4837/19400, सूरजमल पुत्र बोदिया हिस्सा 4837/19400 समस्त जाति माली सा. देह खातेदार के हिस्से खसरा नंबर 2 रकबा 1.9400 हैक्टेयर भूमि रहेगी। जिसे संलग्न नक्शे में नारंगी रंग से दर्शाया गया है।
3. गुल्ली देवी पत्नी बोदिया हिस्सा 1/21, छितर पुत्र बोदिया हिस्सा 1/14 राहिन आरएमजीबी जयरामपुरा, प्रभुदयाल पुत्र बोदिया हिस्सा 1/14, रामचंद्र पुत्र बोदिया हिस्सा 1/14, लालचंद पुत्र सेडू. हिस्सा 2/3, सूरजमल पुत्र बोदिया हिस्सा 1/14 समस्त जाति माली सा. देह खातेदार के हिस्से खसरा नंबर 13 रकबा 0.0600 हैक्टेयर, खसरा नंबर 22 रकबा 0.9800 हैक्टेयर कुल कित्ता 2 कुल रकबा 1.0400 भूमि रहेगी। जिसे संलग्न नक्शे में हरा रंग में दर्शाया गया है।
4. गुल्ली देवी पत्नी बोदिया हिस्सा 1/21, छितर पुत्र बोदिया हिस्सा 10657/237300 राहिन आरएमजीबी जयरामपुरा, प्रभुदयाल पुत्र बोदिया हिस्सा 1/14 राहिन आरएमजीबी जयरामपुरा, रामचंद्र पुत्र बोदिया हिस्सा 1/14, लालचंद पुत्र सेडू हिस्सा 7833/11300, सूरजमल पुत्र बोदिया हिस्सा 1/14 समस्त जाति माली सा. देह खातेदार के हिस्से खसरा नंबर 11 रकबा 1.0000 हैक्टेयर, खसरा नंबर 12 रकबा 0.1100 हैक्टेयर, खसरा नंबर 9 रकबा 0.0200 कुल कित्ता 3 कुल रकबा 1.1300 हैक्टेयर भूमि रहेगी। जिसे संलग्न नक्शे में स्लेटी रंग में दर्शाया गया है।
5. गुल्ली देवी पत्नी बोदिया हिस्सा 139/2188, छितर पुत्र बोदिया हिस्सा 3323/10940 राहिन आरएमजीबी जयरामपुरा, प्रभुदयाल पुत्र बोदिया हिस्सा 3461/16410 राहिन आरएमजीबी जयरामपुरा, सूरजमल पुत्र बोदिया हिस्सा 3461/16410 समस्त जाति माली सा. देह खातेदार के हिस्से खसरा नंबर 22832 रकबा 0.0900 हैक्टेयर, खसरा नंबर 3/1 रकबा 1.3300 हैक्टेयर, खसरा नंबर 6/2 रकबा 0.4580 हैक्टेयर, खसरा नंबर 8 रकबा 0.3100 हैक्टेयर कुल कित्ता 4 कुल रकबा 2.1880 हैक्टेयर भूमि रहेगी। जिसे संलग्न नक्शे में आसमानी रंग में दर्शाया गया है।
6. गुल्ली देवी पत्नी बोदिया हिस्सा 723/8900, गोपाली पत्नी भंवरलाल हिस्सा 5/89, चंदा देवी पत्नी प्रभुदयाल हिस्सा 1991/8900, छितर पुत्र बोदिया हिस्सा 3111/35600 राहिन आरएमजीबी जयरामपुरा, प्रभुदयाल पुत्र बोदिया हिस्सा 3111/35600 राहिन आरएमजीबी जयरामपुरा, मदनी देवी पत्नी प्रकाश




- रामचंद्र हिस्सा 29/178, श्रवणी देवी पत्नी छीतरमल हिस्सा 25/356, सूरजमल पुत्र बोदिया हिस्सा 3111/35600 समस्त जाति माली सा. देह खातेदार के हिस्से खसरा नंबर 10 रकबा 0.8900 हैक्टेयर भूमि रहेगी। जिसे संलग्न नक्शे में आसमानी रंग में दर्शाया गया है।
7. कमलेश पुत्र सेडूराम हिस्सा 904/2045 राहिन आरएमजीबी हरमाडा, कैलाश पुत्र सेडूराम हिस्सा 904/2045, मांगी देवी पत्नी सेडूराम हिस्सा 237/2045 समस्त जाति माली सा. देह खातेदार के हिस्से खसरा नंबर 4/2 रकबा 0.0700 हैक्टेयर, खसरा नंबर 183/5 रकबा 0.0900 हैक्टेयर, खसरा नंबर 186/859/2 रकबा 0.0500 हैक्टेयर, खसरा नंबर 184/1 रकबा 1.1564 हैक्टेयर, खसरा नंबर 181/2 रकबा 0.2276 हैक्टेयर, खसरा नंबर 182/1 रकबा 0.8600 हैक्टेयर कुल कित्ता 6 कुल रकबा 2.4540 हैक्टेयर भूमि रहेगी। जिसे संलग्न नक्शे में आसमानी रंग में दर्शाया गया है।
8. गोवर्धन लाल पुत्र चतुर्भुज हिस्सा 1/3, गोविंद पुत्र चतुर्भुज हिस्सा 1/3, रमेश चंद पुत्र चतुर्भुज हिस्सा 1/3 समस्त जाति माली सा. देह खातेदार के हिस्से खसरा नंबर 185/2 रकबा 0.6733 हैक्टेयर, खसरा नंबर 5 रकबा 0.0500 हैक्टेयर, खसरा नंबर 7/5 रकबा 0.0450 हैक्टेयर, खसरा नंबर 6/1 रकबा 0.3820 हैक्टेयर, खसरा नंबर 183/1 रकबा 1.0372 हैक्टेयर, खसरा नंबर 184/2 रकबा 0.2636 हैक्टेयर कुल कित्ता 6 कुल रकबा 2.4511 हैक्टेयर भूमि रहेगी। जिसे संलग्न नक्शे में आसमानी रंग में दर्शाया गया है।
9. प्रभाती लाल पुत्र सुवालाल हिस्सा संपूर्ण जाति माली सा. देह खातेदार के हिस्से खसरा नंबर 7/2 रकबा 0.0300 हैक्टेयर, खसरा नंबर 4/4 रकबा 0.2050 हैक्टेयर, खसरा नंबर 183/4 रकबा 0.3476 हैक्टेयर कुल कित्ता 3 कुल रकबा 0.5826 हैक्टेयर भूमि रहेगी। जिसे संलग्न नक्शे में आसमानी रंग में दर्शाया गया है।
10. रतनलाल पुत्र सुवालाल हिस्सा संपूर्ण जाति माली सा. देह खातेदार राहिन आरएमजीबी हरमाडा के हिस्से खसरा नंबर 7/1 रकबा 0.0650 हैक्टेयर, खसरा नंबर 3/2 रकबा 0.1000 हैक्टेयर, खसरा नंबर 4/1 रकबा 0.1350 हैक्टेयर, खसरा नंबर 183/2 रकबा 0.5174 हैक्टेयर कुल कित्ता 4 कुल रकबा 0.8174 हैक्टेयर भूमि रहेगी। जिसे संलग्न नक्शे में आसमानी रंग में दर्शाया गया है।
11. राधेश्याम पुत्र सुवालाल हिस्सा संपूर्ण जाति माली सा. देह खातेदार के हिस्से खसरा नंबर 7/3 रकबा 0.0400 हैक्टेयर, खसरा नंबर 183/3 रकबा 0.6678 कुल कित्ता 2 कुल रकबा 0.7078 हैक्टेयर भूमि रहेगी। जिसे संलग्न नक्शे में आसमानी रंग में दर्शाया गया है।


सहायक कलक्टर
आमेर मू. जयपुर



12. भूराराम पुत्र घीसाराम हिस्सा संपूर्ण जाति माली सा. देह खातेदार के हिस्से खसरा नंबर 186/1 रकबा 0.96 हैक्टेयर, खसरा नंबर 4/3 रकबा 0.1700 हैक्टेयर, खसरा नंबर 186/859/1 रकबा 0.0500 हैक्टेयर, खसरा नंबर 181/3 रकबा 1.0224 हैक्टेयर कुल कित्ता 4 कुल रकबा 2.2024 हैक्टेयर भूमि रहेगी। जिसे संलग्न नक्शे में आसमानी रंग में दर्शाया गया है।
13. प्रदीप शर्मा पुत्र चिरंजीलाल हिस्सा 1/2 जाति माली सा. प्लॉट एच 80 नया जीआईडीसी वाटर टैंक के पास हेकोर उवेरे गांव वलसाड गुजरात, विनोद शर्मा पुत्र चिरंजीलाल हिस्सा 1/2 जाति माली सा. प्लॉट डी 401 खान्दिवाली वेस्ट मुंबई खातेदार के हिस्से खसरा नंबर 185/1 रकबा 0.3467 हैक्टेयर भूमि रहेगी। जिसे संलग्न नक्शे में आसमानी रंग में दर्शाया गया है।
14. अरूणधती पत्नी गोविंद शर्मा हिस्सा संपूर्ण जाति ब्राह्मण सा. देह खातेदार के हिस्से खसरा नंबर 181/1 रकबा 0.2500 हैक्टेयर भूमि रहेगी। जिसे संलग्न नक्शे में आसमानी रंग में दर्शाया गया है।
15. कमलेश पुत्र सेडूराम हिस्सा 1/12 जाति माली सा. देह खातेदार राहिन आरएमजीबी हरमाडा, कैलाश पुत्र सेडूराम हिस्सा 1/12, मांगी देवी पत्नी सेडूराम हिस्सा 1/12, गोवर्धन लाल पुत्र चतुर्भुज हिस्सा 1/12, गोविंद पुत्र चतुर्भुज हिस्सा 1/12, रमेश चंद पुत्र चतुर्भुज हिस्सा 1/12, प्रभातीलाल पुत्र सुवालाल हिस्सा 1/12, रतनलाल पुत्र सुवालाल हिस्सा 1/12 राहिन आरएमजीबी हरमाडा, राधेश्याम पुत्र सुवालाल हिस्सा 1/12, भूराराम पुत्र घीसाराम हिस्सा 1/4 समस्त जाति माली सा. देह खातेदार के हिस्से खसरा नंबर 185/3 रकबा 0.0200 हैक्टेयर, खसरा नंबर 186/2 रकबा 0.0100 हैक्टेयर, खसरा नंबर 7/4 रकबा 0.0200 हैक्टेयर, खसरा नंबर 4/5 रकबा 0.0500 हैक्टेयर, खसरा नंबर 183/6 रकबा 0.0300 हैक्टेयर, खसरा नंबर 184/3 रकबा 0.0100 हैक्टेयर, खसरा नंबर 182/2 रकबा 0.0200 हैक्टेयर कुल कित्ता 7 कुल रकबा 0.1600 हैक्टेयर भूमि रहेगी। जिसे संलग्न नक्शे में आसमानी रंग में दर्शाया गया है।

अतः वादी का वाद मुताबिक कुर्रैजात रिपोर्ट डिक्री किया जाता है। उभयपक्ष मुताबिक निर्णय अनुसार एक दूसरे के हिस्से में किसी प्रकार की बाधा उत्पन्न नहीं करेंगे। अन्तिम डिक्री जारी हो। पत्रावली निर्णित शुमार की जाकर दाखिल दफ्तर हो।


सहायक कलक्टर
आमेर मु० जयपुर

अंतिम डिक्री मुकद्दमा इब्तदाई

(ओं 20 रूल्स 6 व 7 जाब्ता दीवानी)

अज अदालत सहायक कलक्टर आमेर, मु० जयपुर
पीठासीन अधिकारी अंजु वर्मा (आर.ए.एस)



नियमित वाद संख्या 86/2023

वाद प्रस्तुति दिनांक : 05.10.2023

1. गोविंद सैनी
2. गोवर्धन लाल
3. रमेशचंद पुत्रान् चतुर्भज जाति माली, निवासी लाखावाली ढाणी, ग्राम बैनाडमय दौलतपुरा तहसील आमेर, जिला जयपुर।


..... वादीगण

बनाम

1. प्रदीप शर्मा पुत्र चिरंजीलाल शर्मा, जाति ब्राहमण, निवासी प्लॉट नंबर 80, नया जीआईडीसी वाटर टैंक के पास, हेकोर उवेरे गांव बालसाद गुजरात।
2. विनोद शर्मा पुत्र चिरंजीलाल शर्मा, प्लॉट नंबर डी 401, ओवरचिड सुवुरविया न्यू लिंक रोड खंडीवाली वेस्ट मुम्बई।
3. कमलेश पुत्र सेडूराम, जाति माली
4. प्रभुदयाल पुत्र बोदिया, जाति माली
5. भूरा पुत्र घीसा माली
6. मांगी देवी पत्नी सेडूराम
7. रतनलाल पुत्र सुवालाल
8. कैलाश पुत्र सेडूराम
9. लालचंद पुत्र सेडिया
10. छीतर पुत्र बोदिया
11. प्रभातीलाल पुत्र सुवालाल
12. बाबूलाल पुत्र कालूराम
13. राधेश्याम पुत्र सुवालाल
14. लछमा पुत्र सेडूराम
15. सुजी देवी पत्नी कालुराम
16. सुशीला पुत्र सेडूराम
17. गोपाली पत्नी भंवरलाल
18. चंदा पत्नी प्रभुदयाल
19. मदनी देवी पत्नी प्रकाश
20. विमला देवी पत्नी रामचंद्र
21. श्रवणी देवी पत्नी छीतरमल

समस्त जाति माली, निवासी लाखावाली ढाणी, ग्राम बैनाडमय दौलतपुरा, तहसील आमेर, जिला जयपुर।

22. अरुणधती पत्नी गोविंद शर्मा, जाति ब्राहमण
23. रविशंकर शर्मा पुत्र श्री. लाल, जाति ब्राहमण, निवासी वार्ड नंबर 13 बालाजी हार्ड वेयर के पास, चुरु राज०।
24. राजकुमार पुत्र रामचंद्र
25. सुरेश पुत्र रामचंद्र


सहायक कलक्टर
आमेर मु० जयपुर

26. सुशीला देवी पत्नी लडडूगोपाल सैनी पुत्री रामचंद्र, जाति माली, निवासी ग्राम छितरौली, बगरू, जिला जयपुर।
27. सुनीता देवी पुत्री रामचंद्र
28. तारा देवी पुत्री रामचंद्र
29. प्रकाश पुत्र सूरजमल
30. भैरुराम पुत्र सूरजमल
31. नानूराम पुत्र सूरजमल
32. गैदी देवी पत्नी संतोष पुत्री सूरजमल, जाति माली, निवासी भोजलाई, तहसील चौमू, जिला जयपुर।
33. मिश्री देवी पत्नी गोविंदराम पुत्री सूरजमल, जाति माली, निवासी बूडथल, तहसील रामपुरा डाबडी, जिला जयपुर ग्रामीण।
34. ममता देवी पत्नी राकेश पुत्री सूरजमल, जाति माली, निवासी ग्राम सिरसी बिन्दायकां, तहसील कालवाड जिला जयपुर।
35. मंजू देवी पत्नी दिनेश पुत्री सूरजमल, जाति माली, निवासी सिरसी बिन्दायका, तहसील कालवाड जिला जयपुर।
36. महेश पुत्र रामादेवी पत्नी बद्रीनारायण पुत्री सूरजमल
37. सुनील पुत्र रामा देवी पत्नी बद्रीनारायण पुत्री सूरजमल निवासी ग्राम अणतपुरा, तहसील चौमू, जिला जयपुर ग्रामीण।
38. कंचन पुत्री रामा देवी पत्नी बद्रीनारायण पुत्री सूरजमल निवासी ग्राम अणतपुरा, तहसील चौमू, जिला जयपुर ग्रामीण।
39. मनफुली देवी पत्नी भगवान सहाय पुत्री गुल्लीदेवी, जाति माली, निवासी ढाणी करवाकी भोजलाई, तहसील चौमू, जिला जयपुर ग्रामीण।
40. कमली देवी पत्नी हनुमान सहाय पुत्री गुल्लीदेवी, जाति माली, निवासी ढाणी करवाकी भोजलाई, तहसील चौमू, जिला जयपुर ग्रामीण।
41. लाली देवी पत्नी प्रहलाद सैनी पुत्री गुल्ली देवी निवासी नेताजी की चक्की के पास निवारू, तहसील व जिला जयपुर।
42. राजस्थान सरकार जरिये तहसीलदार, तहसील आमेर, जिला जयपुर।

.....प्रतिवादीगण

वाद बाबत तकासमा एवं स्थाई निषेधाज्ञा

अंतर्गत धारा- 53, 188 राजस्थान काश्तकारी अधिनियम 1955

निर्णय दिनांक 09.10.2024

मुताबिक कुर्रैजात रिपोर्ट वादपत्र को निम्न प्रकार अंतिम डिक्री किया जाता है:-

1. गुल्ली देवी पत्नी बोदिया हिस्सा 1/42, छितर पुत्र बोदिया हिस्सा 17/84 राहिन आरएमजीबी जयरामपुरा, प्रभुदयाल पुत्र बोदिया हिस्सा 1/28, बाबूलाल पुत्र कालूराम हिस्सा 1/4 राहिन पीएनबी बोयथावाला, रामचंद्र पुत्र बोदिया हिस्सा 1/28, लालचंद्र पुत्र सेडू हिस्सा 1/6, सूजी देवी पत्नी कालूराम हिस्सा 1/4 राहिन पीएनबी बोयथावाला, सूरजमल पुत्र बोदिया हिस्सा 1/28 समस्त जाति माली सा. देह खातेदार के हिस्से खसरा नंबर 14 रकबा 0.0600 हैक्टेयर भूमि रहेगी। जिसे संलग्न नक्शे में हरे रंग में दर्शाया गया है।

सहायक जज
10 आमेर मू. जयपुर

2. गुल्ली देवी पत्नी बोदिया हिस्सा 47/485, छितर पुत्र बोदिया हिस्सा 3009/19400 राहिन आरएमजीबी जयरामपुरा, प्रभुदयाल पुत्र बोदिया हिस्सा 4837/19400 राहिन आरएमजीबी जयरामपुरा, रामचंद्र पुत्र बोदिया हिस्सा 4837/19400, सूरजमल पुत्र बोदिया हिस्सा 4837/19400 समस्त जाति माली सा. देह खातेदार के हिस्से खसरा नंबर 2 रकबा 1.9400 हैक्टेयर भूमि रहेगी। जिसे संलग्न नक्शे में हरे रंग से दर्शाया गया है।
3. गुल्ली देवी पत्नी बोदिया हिस्सा 1/21, छितर पुत्र बोदिया हिस्सा 1/14 राहिन आरएमजीबी जयरामपुरा, प्रभुदयाल पुत्र बोदिया हिस्सा 1/14, रामचंद्र पुत्र बोदिया हिस्सा 1/14, लालचंद पुत्र सेडू हिस्सा 2/3, सूरजमल पुत्र बोदिया हिस्सा 1/14 समस्त जाति माली सा. देह खातेदार के हिस्से खसरा नंबर 13 रकबा 0.0600 हैक्टेयर, खसरा नंबर 22 रकबा 0.9800 हैक्टेयर कुल किता 2 कुल रकबा 1.0400 भूमि रहेगी। जिसे संलग्न नक्शे में हरे रंग में दर्शाया गया है।
4. गुल्ली देवी पत्नी बोदिया हिस्सा 1/21, छितर पुत्र बोदिया हिस्सा 10657/237300 राहिन आरएमजीबी जयरामपुरा, प्रभुदयाल पुत्र बोदिया हिस्सा 1/14 राहिन आरएमजीबी जयरामपुरा, रामचंद्र पुत्र बोदिया हिस्सा 1/14, लालचंद पुत्र सेडू हिस्सा 7833/11300, सूरजमल पुत्र बोदिया हिस्सा 1/14 समस्त जाति माली सा. देह खातेदार के हिस्से खसरा नंबर 11 रकबा 1.0000 हैक्टेयर, खसरा नंबर 12 रकबा 0.1100 हैक्टेयर, खसरा नंबर 9 रकबा 0.0200 कुल किता 3 कुल रकबा 1.1300 हैक्टेयर भूमि रहेगी। जिसे संलग्न नक्शे में हरे रंग में दर्शाया गया है।
5. गुल्ली देवी पत्नी बोदिया हिस्सा 139/2188, छितर पुत्र बोदिया हिस्सा 3323/10940 राहिन आरएमजीबी जयरामपुरा, प्रभुदयाल पुत्र बोदिया हिस्सा 3461/16410 राहिन आरएमजीबी जयरामपुरा, सूरजमल पुत्र बोदिया हिस्सा 3461/16410 समस्त जाति माली सा. देह खातेदार के हिस्से खसरा नंबर 22832 रकबा 0.0900 हैक्टेयर, खसरा नंबर 3/1 रकबा 1.3300 हैक्टेयर, खसरा नंबर 6/2 रकबा 0.4580 हैक्टेयर, खसरा नंबर 8 रकबा 0.3100 हैक्टेयर कुल किता 4 कुल रकबा 2.1880 हैक्टेयर भूमि रहेगी। जिसे संलग्न नक्शे में हरे रंग में दर्शाया गया है।
6. गुल्ली देवी पत्नी बोदिया हिस्सा 723/8900, गोपाली पत्नी भंवरलाल हिस्सा 5/89, चंदा देवी पत्नी प्रभुदयाल हिस्सा 1991/8900, छितर पुत्र बोदिया हिस्सा 3111/35600 राहिन आरएमजीबी जयरामपुरा, प्रभुदयाल पुत्र बोदिया हिस्सा 3111/35600 राहिन आरएमजीबी जयरामपुरा, मदनी देवी पत्नी प्रकाश हिस्सा 5/89, रामचंद्र पुत्र बोदिया हिस्सा 3111/35600, विमला देवी पत्नी रामचंद्र हिस्सा 29/178, श्रवणी देवी पत्नी छीतरमल हिस्सा 25/356, सूरजमल पुत्र बोदिया हिस्सा 3111/35600 समस्त जाति माली सा. देह खातेदार के हिस्से खसरा नंबर 10 रकबा 0.8900 हैक्टेयर भूमि रहेगी। जिसे संलग्न नक्शे में हरे रंग में दर्शाया गया है।

7. कमलेश पुत्र सेडूराम हिस्सा 904/2045 राहिन आरएमजीबी हरमाडा, कैलाश पुत्र सेडूराम हिस्सा 904/2045, मांगी देवी पत्नी सेडूराम हिस्सा 237/2045 समस्त जाति माली सा. देह खातेदार के हिस्से खसरा नंबर 4/2 रकबा 0.0700 हैक्टेयर, खसरा नंबर 183/5 रकबा 0.0900 हैक्टेयर, खसरा नंबर 186/859/2 रकबा 0.0500 हैक्टेयर, खसरा नंबर 184/1 रकबा 1.1564 हैक्टेयर, खसरा नंबर 181/2 रकबा 0.2276 हैक्टेयर, खसरा नंबर 182/1 रकबा 0.8600 हैक्टेयर कुल किता 6 कुल रकबा 2.4540 हैक्टेयर भूमि रहेगी। जिसे संलग्न नक्शे में हरे रंग में दर्शाया गया है।
8. गोवर्धन लाल पुत्र चतुर्भुज हिस्सा 1/3, गोविंद पुत्र चतुर्भुज हिस्सा 1/3, रमेश चंद पुत्र चतुर्भुज हिस्सा 1/3 समस्त जाति माली सा. देह खातेदार के हिस्से खसरा नंबर 185/2 रकबा 0.6733 हैक्टेयर, खसरा नंबर 5 रकबा 0.0500 हैक्टेयर, खसरा नंबर 7/5 रकबा 0.0450 हैक्टेयर, खसरा नंबर 6/1 रकबा 0.3820 हैक्टेयर, खसरा नंबर 183/1 रकबा 1.0372 हैक्टेयर, खसरा नंबर 184/2 रकबा 0.2636 हैक्टेयर कुल किता 6 कुल रकबा 2.4511 हैक्टेयर भूमि रहेगी। जिसे संलग्न नक्शे में लाल रंग में दर्शाया गया है।
9. प्रभाती लाल पुत्र सुवालाल हिस्सा संपूर्ण जाति माली सा. देह खातेदार के हिस्से खसरा नंबर 7/2 रकबा 0.0300 हैक्टेयर, खसरा नंबर 4/4 रकबा 0.2050 हैक्टेयर, खसरा नंबर 183/4 रकबा 0.3476 हैक्टेयर कुल किता 3 कुल रकबा 0.5826 हैक्टेयर भूमि रहेगी। जिसे संलग्न नक्शे में आसमानी रंग में दर्शाया गया है।
10. रतनलाल पुत्र सुवालाल हिस्सा संपूर्ण जाति माली सा. देह खातेदार राहिन आरएमजीबी हरमाडा के हिस्से खसरा नंबर 7/1 रकबा 0.0650 हैक्टेयर, खसरा नंबर 3/2 रकबा 0.1000 हैक्टेयर, खसरा नंबर 4/1 रकबा 0.1350 हैक्टेयर, खसरा नंबर 183/2 रकबा 0.5174 हैक्टेयर कुल किता 4 कुल रकबा 0.8174 हैक्टेयर भूमि रहेगी। जिसे संलग्न नक्शे में भूरे रंग में दर्शाया गया है।
11. राधेश्याम पुत्र सुवालाल हिस्सा संपूर्ण जाति माली सा. देह खातेदार के हिस्से खसरा नंबर 7/3 रकबा 0.0400 हैक्टेयर, खसरा नंबर 183/3 रकबा 0.6678 कुल किता 2 कुल रकबा 0.7078 हैक्टेयर भूमि रहेगी। जिसे संलग्न नक्शे में पीले रंग में दर्शाया गया है।
12. भूराराम पुत्र घीसाराम हिस्सा संपूर्ण जाति माली सा. देह खातेदार के हिस्से खसरा नंबर 186/1 रकबा 0.96 हैक्टेयर, खसरा नंबर 4/3 रकबा 0.1700 हैक्टेयर, खसरा नंबर 186/859/1 रकबा 0.0500 हैक्टेयर, खसरा नंबर 181/3 रकबा 1.0224 हैक्टेयर कुल किता 4 कुल रकबा 2.2024 हैक्टेयर भूमि रहेगी। जिसे संलग्न नक्शे में उचित रंग में दर्शाया गया है।
13. प्रदीप शर्मा पुत्र चिरंजीलाल हिस्सा 1/2 जाति माली सा. प्लॉट एच 80 नया जीआईडीसी वाटर टैंक के पास हेकोर उवरे गांव वलसाड गुजरात, विनोद शर्मा पुत्र चिरंजीलाल हिस्सा 1/2 जाति माली सा. प्लॉट डी 401 खान्दिवाली वेस्ट मुंबई खातेदार के हिस्से खसरा

नंबर 185/1 रकबा 0.3467 हैक्टेयर भूमि रहेगी। जिसे संलग्न नक्शे में हरे (डॉट्स) रंग में दर्शाया गया है।


14. अरुणधती पत्नी गोविंद शर्मा हिस्सा संपूर्ण जाति ब्राह्मण सा. देह खातेदार के हिस्से खसरा नंबर 181/1 रकबा 0.2500 हैक्टेयर भूमि रहेगी। जिसे संलग्न नक्शे में आसमानी रंग में दर्शाया गया है।

15. कमलेश पुत्र सेडूराम हिस्सा 1/12 जाति माली सा. देह खातेदार राहिन आरएमजीबी हरमाडा, कैलाश पुत्र सेडूराम हिस्सा 1/12, मांगी देवी पत्नी सेडूराम हिस्सा 1/12, गोवर्धन लाल पुत्र चतुर्भुज हिस्सा 1/12, गोविंद पुत्र चतुर्भुज हिस्सा 1/12, रमेश चंद पुत्र चतुर्भुज हिस्सा 1/12, प्रभातीलाल पुत्र सुवालाल हिस्सा 1/12, रतनलाल पुत्र सुवालाल हिस्सा 1/12 राहिन आरएमजीबी हरमाडा, राधेश्याम पुत्र सुवालाल हिस्सा 1/12, भूराराम पुत्र घीसाराम हिस्सा 1/4 समस्त जाति माली सा. देह खातेदार के हिस्से खसरा नंबर 185/3 रकबा 0.0200 हैक्टेयर, खसरा नंबर 186/2 रकबा 0.0100 हैक्टेयर, खसरा नंबर 7/4 रकबा 0.0200 हैक्टेयर, खसरा नंबर 4/5 रकबा 0.0500 हैक्टेयर, खसरा नंबर 183/6 रकबा 0.0300 हैक्टेयर, खसरा नंबर 184/3 रकबा 0.0100 हैक्टेयर, खसरा नंबर 182/2 रकबा 0.0200 हैक्टेयर कुल किता 7 कुल रकबा 0.1600 हैक्टेयर भूमि रहेगी। जिसे संलग्न नक्शे में नीले रंग में दर्शाया गया है।

बसख्त मेरे दस्तख्त व मुहर अदालत से आज तारीख 09.10.2024 को जारी किया।

दस्तख्त —
ओहदा —




सहायक कलक्टर
आमेर मु० जयपुर

मुद्दई	रुपये	पैसे	मुद्दायलह	रुपये	पैसे
स्टाम्प अर्जी दावा	2 रुपये	—	स्टाम्प अर्जी दावा	2 रुपये	—
स्टाम्प वकालतनामा	2 रुपये	—	स्टाम्प वकालतनामा	2 रुपये	—
स्टाम्प वजह सबूत			स्टाम्प वजह सबूत		
महन्ताना वकील			महन्ताना वकील		
खर्चा गवाहन			खर्चा गवाहन		
फीस कमिश्नर			फीस कमिश्नर		
बबत् इजराय हुक्मानामा			बबत् इजराय हुक्मानामा		
मुतफरित	4 रुपये		मुतफरित	4 रुपये	
मीजान			मीजान		