

न्यायालय सहायक कलक्टर आमेर मु0 जयपुर

क्रमांक / कोर्ट / 2025 / 822

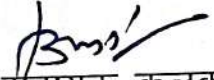
दिनांक : 07.07.2025

तहसीलदार,
तहसील, जालसू,
जयपुर।

विषय:—प्रकरण संख्या 75/2024 बउनवानी सीताराम बनाम
मनसुखराम वगै0 में निर्णय व अन्तिम डिक्री दिनांक 25.06.
2025 की पालना में पालना रिपोर्ट भिजवाने बाबत्।

उपर्युक्त विषयान्तर्गत लेख है कि वाद संख्या 75/2024 बउनवानी
सीताराम बनाम मनसुखराम वगै0 में निर्णय व अंतिम डिक्री दिनांक 25.06.2025 की
छायाप्रति संलग्न कर भिजवाई जा रही है। उक्त निर्णय अनुसार यदि किसी सक्षम
न्यायालय का स्थगन आदेश न हो तो पालना कर पालना रिपोर्ट अतिशीघ्र
न्यायालय में भिजवायें।

संलग्न:—1. प्रतिलिपि निर्णय व अन्तिम डिक्री दिनांक 25.06.2025
2. नक्शा ट्रेस


सहायक कलक्टर
आमेर मु0 जयपुर



ACL ऑफिस प्र. प्र. प्र.
फर्द अहकाम
 सीताराज बनाम मनसु (923)

नाम न्यायालय

केस संख्या 75/24 डाका

विशेष विवरण

क्रम संख्या	दिनांक आज्ञा या कार्यवाही	आज्ञा विस्तृत रूप से
	२५/६ २५	<p>पत्रावली पत्रावली वे.फे.उप.1 वही अधिवक्ता की कृपित कुरैगात पर बंध सुनी गई। जलियाली ने अकसर चाध (आ.ता) पेशी पर बंध वेरा पत्रावली डिनिंग २०/६/२० के पेशी हो।</p> <p style="text-align: right;">B.A.J. सहायक कलक्टर आमेर म. जयपुर</p>
	२०/६ २५	<p>पत्रावली पत्रावली वे.फे.उप.1 आपसि खारिन की जाकर तदसीलपाट जालसू से आप कुरैगात के कुरैगात पर बंध डिनिंग लिखा जाता है विस्तृत निर्णय डिनिंग पुपक से लिखना गपा। पत्रावली के जल शुभ्य होना दाखिल फल हो।</p> <p style="text-align: right;">B.A.J. सहायक कलक्टर आमेर म. जयपुर</p>

तद्वीरणी
 822
 07.07.2025

न्यायालय :- सहायक कलक्टर आमेर,
मुख्यालय जयपुर (राज.)
पीठासीन अधिकारी : सुमन चौधरी
आर.ए.एस.



नियमित वाद संख्या 75/2024
सीताराम पुत्र मांगू जाति अहीर निवासी आफरिया पचेरिया की ढाणी, ग्राम रायथल तहसील
जालसू जिला जयपुर।

वाद प्रस्तुति दिनांक : 02.09.2024

-वादीगण

बनाम

1. मनसुखराम पुत्र मांगू जाति अहीर निवासी ग्राम रायथल तहसील जालसू जिला जयपुर
(द्वैतक दौराने वाद)
1/1 धापू देवी पत्नी मनसुखराम
1/2 नन्दकिशोर उर्फ पप्पू पुत्र मनसुखराम
1/3 नन्छुराम पुत्र मनसुखराम
1/4 बिदामी देवी पुत्र मनसुखराम
1/5 माली देवी पुत्री मनसुखराम
1/6 मीरा देवी पुत्री मनसुखराम
2. भगवती पत्नी राजेश कुमार जाति अहीर निवासी ग्राम रायथल तहसील जालसू जिला
जयपुर।
3. राजस्थान सरकार जरिये तहसीलदार तहसील जालसू जिला जयपुर।
4. उपपंजीयक कार्यालय जालसू तहसील जालसू जिला जयपुर।

-प्रतिवादीगण

वाद बाबत तकासमा एवं स्थायी निषेधाज्ञा अन्तर्गत - 53, 188 अन्तर्गत अधिनियम
राजस्थान काश्तकारी अधिनियम -1955

दिनांक 25.06.2025

हस्तगत वाद पत्र में वादी द्वारा अंकित किया गया है कि राजस्व ग्राम रायथल पटवार हल्का रायथल भू अभिलेख निरीक्षक क्षेत्र जयसिंहपुरा तहसील जालसू जिला जयपुर में स्थित खाता संख्या नया 184 पुराना 180 के खसरा नम्बर 966 रकबा 0.6700 हैक्टेयर, खसरा नम्बर 967 रकबा 0.3800 हैक्टेयर, खसरा नम्बर 968/2 रकबा 0.7100 हैक्टेयर, खसरा नम्बर 972/1280 रकबा 0.0200 हैक्टेयर, खसरा नम्बर 972/2 रकबा 0.0.4700 हैक्टेयर, कुल 5 कुल रकबा 2.2500 हैक्टेयर स्थित है। जिसमें वादी हिस्सा 1/3 राजस्व रिकोर्ड में दर्ज व अंकित है। तथा शेष हिस्सानुसार राजस्व रिकोर्ड जमाबंदी में प्रतिवादीगण का दर्ज अंकित है। जिस पर वादीगण व प्रतिवादीगण अपने अपने हिस्से पर काबिज होकर उपयोग उपभोग करते आ रहे हैं। वादी उपरोक्त वर्णित खाते की उपरोक्त वर्णित रकबा भूमि में अपने हिस्से की भूमि पर रिकार्डेड खातेदार काश्तकार की हैसियत से निरन्तर काबिज काश्त चला आ रहा है और अपने हिस्से अनुसार राजस्व लगान अदा करता आ रहा है। उपरोक्त वर्णित खसरान्

सहायक कलक्टर
आमेर म. जयपुर

भूमि को एतपश्चात् "वादअधीन कृषि भूमि" शब्द से संबोधित किया जा रहा है। वाद अधीन भूमि का विधिक तकासमा नहीं हुआ है इसलिये वादी एवं प्रतिवादीगण संयुक्त रूप से उक्त



प्रकरण संख्या - 75/2024
वउनवानी - सीताराम बनाम मनसुखराम वगैरे
निर्णय दिनांक :-25.06.2025

वर्णित रकबा भूमि पर निरन्तर मनवंट कर कायदा लागू आ रहे हैं। चूँकि वाद अधीन कृषि भूमि वादी व प्रतिवादीगण संख्या 1 लगायत 2 की संयुक्त खातेदारी में दर्ज एवं अंकित चली आ रही है इसलिये वादी ने समय-समय पर प्रतिवादीगण संख्या 1 लगायत 2 को वाद अधीन कृषि भूमि का कब्जे काशत के मध्य नजर बाई मीट्स एण्ड वाउण्ड्स के आधार पर विधिक विभाजन करवाने हेतु कहा। पूर्व में तो प्रतिवादीगण संख्या 1 लगायत 2 का कब्जे काशत के मध्य नजर बाई मीट्स एण्ड वाउण्ड्स के आधार पर विधिक विभाजन करवाने हेतु हामी भरतें रहें परन्तु अब चूँकि कृषि भूमियों की बाजार दर में अत्यधिक वृद्धि हो चुकी है इसलिये प्रतिवादीगण संख्या 1 लगायत 2 की नियत में फितुर आ गया इसलिए बंटवारा किया जावे

वाद प्रस्तुति के उपरान्त प्रकरण नियमानुसार दर्ज पंजिका किया गया तथा तलबी प्रतिवादीगण आदेशित किया गया।

दिनांक 08.04.2025 को जमाबंदी में अंकित हिस्सेनुसार बाई मीट्स एण्ड वाउण्ड्स के आधार पर प्राथमिक डिक्री किया गया। तथा तहसीलदार जालसू जिला जयपुर को आदेशित किया कि वे जमाबंदी में अंकित हिस्सेनुसार राज० टीनेन्सी (बोर्ड ऑफ रेवेन्यू) रुल्स के नियम 18 से 21 की पालना करते हुए वाके राजस्व ग्राम रायथल पटवार हल्का रायथल भू अभिलेख निरीक्षक क्षेत्र जयसिंहपुरा तहसील जालसू जिला जयपुर में स्थित खाता संख्या नया 184 पुराना 180 के खसरा नम्बर 966 रकबा 0.6700 हैक्टेयर, खसरा नम्बर 967 रकबा 0.3800 हैक्टेयर, खसरा नम्बर 968/2 रकबा 0.7100 हैक्टेयर, खसरा नम्बर 972/1280 रकबा 0.0200 हैक्टेयर, खसरा नम्बर 972/2 रकबा 0.04700 हैक्टेयर, कुल 5 कुल रकबा 2.2500 हैक्टेयर भूमि का तकासमा कर जमाबंदी में अंकित हिस्से अनुसार कुर्रजात रिपोर्ट मय नक्शा तीन प्रतियों में भिजवाने हेतु आदेशित किया गया। तहसीलदार जालसू से कुर्रजात प्राप्त होने पर उभयपक्ष को बहस व आपत्ति हेतु अवसर दिया गया।

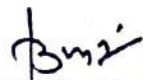
प्रतिवादी संख्या 1/1 लगायत 1/6 द्वारा कुर्रजात आपत्ति पेश की गई जिसमें अंकन किया गया कि कुर्रजात कब्जे काशत के मध्य नजर नहीं बनाये गये तथा कार्यलय में बैठकर कुर्रजात बनाये गये तथा नियम 18 से 21 की पालना नहीं की गई है अतः पुनः कुर्रजात मंगवाये जावे। प्रस्तुत तर्कों एवं बहस का अवलोकन किया गया। आपत्तिकर्ता की आपत्ति रही है कि कब्जे काशत के अनुसार कुर्रजात नहीं बनाये गये जबकि न्यायालय के आदेश दिनांक 16.04.2025 के अनुसार बाई मीट्स एण्ड वाउण्ड्स के आधार पर वाद प्राथमिक डिक्री किया गया था तथा प्रतिवादी द्वारा उक्त कुर्रजात रिपोर्ट के संबंध में कोई न्याय संगत ऐतराज प्रस्तुत नहीं किया कि पक्षकारान को उसके हिस्से से अधिक भूमि दिया जाना प्रस्तावित किया हो अथवा रास्ते की समुचित व्यवस्था नहीं हों। वादी द्वारा प्रस्तुत आपत्तिया विधि सम्मत नहीं है, ऐसी सुरत में आपत्तिया पोषणीय नहीं है। अतः तहसीलदार जालसू से प्राप्त कुर्रजात रिपोर्ट के आधार पर निम्न प्रकार डिक्री किया जाता है :-



- सीताराम पुत्र मांगू जाति अहीर (यादव) सा. देह खातेदार के हिस्से राहिन एस.वी.आई. खसरा नंबर 966/3 रकबा 0.2300 हैक्टेयर, खसरा नंबर 968/2/1 रकबा 0.3550 हैक्टेयर, खसरा नंबर 972/2/3 रकबा 0.1566 हैक्टेयर कुल किता 3 कुल रकबा 0.7416 हैक्टेयर भूमि रहेगी।
2. भगवती पत्नी राजेश कुमार जाति अहीर (यादव) सा. देह खातेदार राहिन यूको बैंक शाखा जैतपुरा के हिस्से खसरा नंबर 972/2/2 रकबा 0.1566 हैक्टेयर, खसरा नंबर 968/2/2 रकबा 0.3550 हैक्टेयर, खसरा नंबर 966/2/2 रकबा 0.2300 हैक्टेयर कुल किता 3 कुल रकबा 0.7416 हैक्टेयर भूमि रहेगी।
3. प्रभुदयाल यादव पुत्र लालूराम यादव हि. 1/2 जाति अहीर (यादव) सा. देह खातेदार श्रवण कुमार यादव पुत्र लालूराम यादव हि. 1/2 जाति अहीर (यादव) सा. देह खातेदार के हिस्से खसरा नंबर 972/2/1 रकबा 0.1568 हैक्टेयर कुल किता 1 कुल रकबा 0.1568 हैक्टेयर भूमि रहेगी।
4. धापा देवी पत्नी मनसुखराम हि. 1/6, नन्छू कुमार यादव पुत्र मनसुखराम हि. 1/6, नंदकिशोर यादव पुत्र मनसुखराम हि. 1/6, बिदामी पुत्री मनसुखराम हि. 1/6, माली देवी यादव पुत्री मनसुखराम हि. 1/6, मीरा देवी यादव पुत्र मनसुखराम हि. 1/6 समस्त जाति अहीर यादव सा. देह खातेदार के हिस्से खसरा नंबर 966/1 रकबा 0.2100 हैक्टेयर, खसरा नंबर 967 रकबा 0.3800 हैक्टेयर कुल किता 2 कुल रकबा 0.5900 हैक्टेयर भूमि रहेगी।
5. धापा देवी पत्नी मनसुखराम हि. 1/18 जाति अहीर (यादव) सा. देह खातेदार नन्छू कुमार यादव पुत्र मनसुखराम हि. 1/18 जाति अहीर (यादव) सा. देह खातेदार नंदकिशोर यादव पुत्र मनसुखराम हि. 1/18 जाति अहीर (यादव) सा. देह खातेदार बिदामी पुत्री मनसुखराम हि. 1/18 जाति अहीर (यादव) सा. देह खातेदार भगवती पत्नी राजेश कुमार हि. 1/3 जाति अहीर (यादव) सा. देह खातेदार राहिन हि. 1/3 पूर्ण खाता यूको बैंक शाखा जैतपुरा माली देवी यादव पुत्री मनसुखराम हि. 1/18 जाति अहीर (यादव) सा. देह खातेदार मीरा देवी यादव पुत्री मनसुखराम हि. 1/18 जाति अहीर (यादव) सा. देह खातेदार सीताराम पुत्र मांगू हिस्सा 1/3 जाति अहीर (यादव) सा. देह खातेदार राहिन हिस्सा 1/3 पूर्ण खाता एस0बी0आई0 के हिस्से खसरा नंबर 972/1280 रकबा 0.0200 हैक्टेयर भूमि रहेगी।

तहसीलदार जालसू से प्राप्त कुर्रजात रिपोर्ट एवं नक्शा निर्णय एवं डिक्री का अभिन्न अंग रहेंगे। उभयपक्ष को मुताबिक निर्णय अनुसार जरिये स्थाई निषेधाज्ञा से पाबंद किया जाता है कि वे एक दूसरे के हिस्से में किसी प्रकार की बाधा उत्पन्न नहीं करेंगे। निर्णय एवं डिक्री की पालना हेतु तहसीलदार जालसू को तहरीर जारी हो। पत्रावली फ़ैसल शुमार होकर दाखिल दफ्तर हो।

निर्णय खुले न्यायालय में सुनाया गया।


सहायक कलक्टर
आमेर मु० जयपुर



अन्तिम डिक्री मुकद्दमा इव्तदाई
(ओं 20 रुल्स 6 य 7 जाब्दा दीवानी)
पीठारीन अधिकारी : सुगन चौधरी
आर.ए.एस

नियमित वाद संख्या 75/2024

वाद प्रस्तुति दिनांक : 02.09.2024

सीताराम पुत्र मांगू जाति अहीर निवासी आफरिया पचेरिया की ढाणी, ग्राम रायथल तहसील जालसू जिला जयपुर।
-वादीगण

बनाम

1 मनसुखराम पुत्र मांगू जाति अहीर निवासी ग्राम रायथल तहसील जालसू जिला जयपुर (मृतक दौराने वाद)

- 1/1 धापू देवी पत्नी मनसुखराम
- 1/2 नन्दकिशोर उर्फ पप्पू पुत्र मनसुखराम
- 1/3 नन्छुराम पुत्र मनसुखराम
- 1/4 बिदामी देवी पुत्र मनसुखराम
- 1/5 माली देवी पुत्री मनसुखराम
- 1/6 गीरा देवी पुत्री मनसुखराम

2. भगवती पत्नी राजेश कुमार जाति अहीर निवासी ग्राम रायथल तहसील जालसू जिला जयपुर।
3. राजस्थान सरकार जरिये तहसीलदार तहसील जालसू जिला जयपुर।
4. उपपंजीयक कार्यालय जालसू तहसील जालसू जिला जयपुर।

-प्रतिवादीगण

वाद बाबत तकासमा एवं स्थायी निषेधाज्ञा अन्तर्गत - 53, 188 अन्तर्गत अधिनियम राजस्थान काश्तकारी अधिनियम -1955

तहसीलदार जालसू से प्राप्त कुर्रेजात रिपोर्ट के आधार पर दावा निम्न प्रकार डिक्री किया जाता है:-

1. सीताराम पुत्र मांगू जाति अहीर (यादव) सा. देह खातेदार के हिस्से राहिन एस.बी.आई. खसरा नंबर 966/3 रकबा 0.2300 हैक्टेयर, खसरा नंबर 968/2/1 रकबा 0.3550 हैक्टेयर, खसरा नंबर 972/2/3 रकबा 0.1566 हैक्टेयर कुल किता 3 कुल रकबा 0.7416 हैक्टेयर भूमि रहेगी।
2. भगवती पत्नी राजेश कुमार जाति अहीर (यादव) सा. देह खातेदार राहिन यूको बैंक शाखा जैतपुरा के हिस्से खसरा नंबर 972/2/2 रकबा 0.1566 हैक्टेयर, खसरा नंबर 968/2/2 रकबा 0.3550 हैक्टेयर, खसरा नंबर 966/2/2 रकबा 0.2300 हैक्टेयर कुल किता 3 कुल रकबा 0.7416 हैक्टेयर भूमि रहेगी।
3. प्रभुदयाल यादव पुत्र लालूराम यादव हि. 1/2 जाति अहीर (यादव) सा. देह खातेदार श्रवण कुमार यादव पुत्र लालूराम यादव हि. 1/2 जाति अहीर (यादव) सा. देह खातेदार के हिस्से खसरा नंबर 972/2/1 रकबा 0.1568 हैक्टेयर कुल किता 1 कुल रकबा 0.1568 हैक्टेयर भूमि रहेगी।

सहायक कलक्टर
आमेर म. जयपुर

- धापा देवी पत्नी मनसुखराम हि. 1/6, नन्छू कुमार यादव पुत्र मनसुखराम हि. 1/6, नंदकिशोर यादव पुत्र गनसुखराम हि. 1/6, विदामी पुत्री मनसुखराम हि. 1/6, माली देवी यादव पुत्री मनसुखराम हि. 1/6, मीरा देवी यादव पुत्र मनसुखराम हि. 1/6 समस्त जाति अहीर यादव सा. देह खातेदार के हिस्सें खसरा नंबर 966/1 रकबा 0.2100 हैक्टेयर, खसरा नंबर 967 रकबा 0.3800 हैक्टेयर कुल कित्ता 2 कुल रकबा 0.5900 हैक्टेयर भूमि रहेगी।
5. धापा देवी पत्नी मनसुखराम हि. 1/18 जाति अहीर (यादव) सा. देह खातेदार नन्छू कुमार यादव पुत्र मनसुखराम हि. 1/18 जाति अहीर (यादव) सा. देह खातेदार नंदकिशोर यादव पुत्र मनसुखराम हि. 1/18 जाति अहीर (यादव) सा. देह खातेदार विदामी पुत्री मनसुखराम हि. 1/18 जाति अहीर (यादव) सा. देह खातेदार भगवती पत्नी राजेश कुमार हि. 1/3 जाति अहीर (यादव) सा. देह खातेदार राहिन हि. 1/3 पूर्ण खाता यूको बैंक शाखा जैतपुरा माली देवी यादव पुत्री मनसुखराम हि. 1/18 जाति अहीर (यादव) सा. देह खातेदार मीरा देवी यादव पुत्री मनसुखराम हि. 1/18 जाति अहीर (यादव) सा. देह खातेदार सीताराम पुत्र मांगू हिस्सा 1/3 जाति अहीर (यादव) सा. देह खातेदार राहिन हिस्सा 1/3 पूर्ण खाता एस0बी0आई0 के हिस्से खसरा नंबर 972/1280 रकबा 0.0200 हैक्टेयर भूमि रहेगी।

तहसीलदार जालसू से प्राप्त कुर्रेजात रिपोर्ट एवं नक्शा निर्णय एवं डिक्री का अभिन्न अंग रहेंगे। उभयपक्ष को मुताबिक निर्णय अनुसार जरिये स्थाई निषेधाज्ञा से पाबंद किया जाता है कि वे एक दूसरे के हिस्से में किसी प्रकार की बाधा उत्पन्न नहीं करेंगे। निर्णय एवं डिक्री की पालना हेतु तहसीलदार जालसू को तहरीर जारी हो। पत्रावली फ़ैसल शुमार होकर दाखिल दफ्तर हो।

वसख्त मेरे दस्तख्त व मुहर अदालत से आज तारीख 25.06.2025 को जारी किया।

दस्तख्त—
 ओहदा—



Bmi
 सहायक कलक्टर
 आमेर मु0 जयपुर

गुददई	रूपये	पैसे	गुददायलह	रूपये	पैसे
स्टाम्प अर्जी दावा	2 रूपये	—	स्टाम्प अर्जी दावा	2 रूपये	—
स्टाम्प वकालतनामा	2 रूपये	—	स्टाम्प वकालतनामा	2 रूपये	—
स्टाम्प वजह सबूत	—	—	स्टाम्प वजह सबूत	—	—
महन्ताना वकील	—	—	महन्ताना वकील	—	—
खर्चा गवाहन	—	—	खर्चा गवाहन	—	—
फीस कमिश्नर	—	—	फीस कमि	—	—
बबत् इजराय हुक्मानामा	4 रूपये	—	श्नर	4 रूपये	—
मुतफरित	—	—	बबत् इजराय हुक्मानामा	—	—
मीजान	—	—	मुतफरित	—	—
			मीजान		

Bmi
 सहायक कलक्टर
 आमेर मु. जयपुर

माननीय न्यायालय अथवा अन्य कर्मचारी/सहायक कर्मचारी द्वारा प्रस्तुत किये गए 75/2022/डनवाग सीरीस के तहत अंतरिम अर्जा पर निर्णय एवं रिपोर्ट
 दिनांक 16/11/2025 को पालना में ग्राम सभापत्य के कार्यालय सं. नं. 966/967, 968/972, 972/972, ... कुल सं. 1/8 + 0.47 पर कुल 1 रिपोर्ट
 के साथ जोड़ कर अंतरिम अर्जा के उपलब्धि में निम्न प्रकार कुल 1 रिपोर्ट-द्वारा की गई।

क्र. सं.	जमावदी अनुसार वर्तमान आनेवा	घ. नं.	रकबा	क्षेत्र	समान	क्र. सं.	प्रस्तावित प्रविष्टि कुलगत रिपोर्ट अनुसार	घ. नं.	रकबा	क्षेत्र	समान
1	डॉ. अर्जा देवी पाली मनसुख हि 1/8 जारी करी (आय) सांठि आनेवा हि 1/8 कुमाय आय पुन मनसुख हि 1/8 जारी करी (आय) सांठि आनेवा नकाशेदार माय पुन मनसुख हि 1/8 जारी करी (आय) सांठि आनेवा वीरपी पुन मनसुख हि 1/8 जारी करी (आय) सांठि आनेवा अजापी पाली राजेश कुमार हि 1/8 जारी करी (आय) सांठि आनेवा रिपोर्ट 3 (प्रविष्टि) कुल क्षेत्र शाखा अंतर पुन	966 967 968 2	0.67 0.38 0.71	कार्य 2 कार्य 3 कार्य 3 कार्य 3	14.65	1	सीताराम पुन मांगर जारी करी (आय) सांठि आनेवा कुल क्षेत्र	966 968 972 3	0.2300 0.3550 0.1566	कार्य 2 कार्य 3 कार्य 3	
2	अजापी पाली राजेश कुमार हि 1/8 जारी करी (आय) सांठि आनेवा रिपोर्ट 3 (प्रविष्टि) कुल क्षेत्र शाखा अंतर पुन	972 1280	0.02	कार्य 3 कार्य 3	14.65	2	अजापी पाली राजेश कुमार जारी करी (आय) सांठि आनेवा कुल क्षेत्र	972 968 2	0.1566 0.3550	कार्य 3 कार्य 3	
3	अजापी पाली राजेश कुमार जारी करी (आय) सांठि आनेवा रिपोर्ट 3 (प्रविष्टि) कुल क्षेत्र शाखा अंतर पुन	972 1280	0.02	कार्य 3 कार्य 3	14.65	3	अजापी पाली राजेश कुमार जारी करी (आय) सांठि आनेवा कुल क्षेत्र	972 968 2	0.1566 0.3550	कार्य 3 कार्य 3	
4	अजापी पाली राजेश कुमार जारी करी (आय) सांठि आनेवा रिपोर्ट 3 (प्रविष्टि) कुल क्षेत्र शाखा अंतर पुन	972 1280	0.02	कार्य 3 कार्य 3	14.65	3	अजापी पाली राजेश कुमार जारी करी (आय) सांठि आनेवा कुल क्षेत्र	972 968 2	0.1566 0.3550	कार्य 3 कार्य 3	

प. रा. रा. रा.
08/05/2025

कुल क्षेत्र शाखा
08/05/2025

को. मा. को.
नायब तहसीलदार
तहसील-जालंधर

तहसीलदार (पु.अ.)
तहसील, जालंधर

आवक क्र. 75/2024 श्रीराधकृष्ण बंसाय भवभूषण

जमावंदी अनुसार वर्तमान प्रविष्टि				गुरेजात रिपोर्ट अनुसार प्रस्तावित प्रविष्टि					
जमावंदी अनुसार वर्तमान खातेदार	ख. नं.	रकबा	क्रिस्ता	लगान	क्र. गा.	ख. नं.	रकबा	क्रिस्ता	लगान
					प्रस्तावित प्रविष्टि गुरेजात रिपोर्ट अनुसार हिसा 48 जाली-करीड (आए) लाठरीड खातेदार. श्रीराधकृष्ण कुंज भोंग्रे हिसा 43. जाली करीड (आए) खातेदार श्रीराधकृष्ण हिसा 43. (प्रविष्टि) एम.बी. करीड कृष्ण खेसरा				
						01	00200	श्रीराधकृष्ण	^

08/05/2025
प. शाह
08/05/2025

8/5/2025
श्रीराधकृष्ण

नाथब तहसीलदार
तहसील-जालखु

08/05/2025

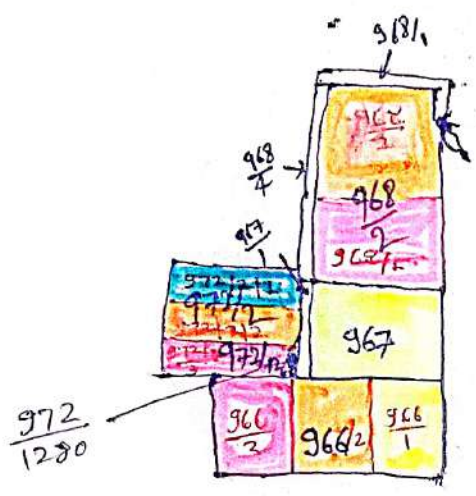
तहसीलदार (मु.अ.)
तहसील, जालखु

नं.क.न. 972/1280 में राधवल पत्नारमण्डल-राधवल तह-जालसू



पेमाना

1:4000



20/08/2025
प.राधवल

20/08/2025
08/5/2025

नायब तहसीलदार
तहसील-जालसू

- चापादेवी पत्नी मनसुखराम
- अनन्धू कुमार् यादव पुत्र मनसुखराम
- नन्दकिशोर यादव पुत्र मनसुखराम
- विदामा देवी पुत्री मनसुखराम
- माली देवी यादव पुत्री मनसुखराम
- मीरा देवी यादव पुत्री मनसुखराम

08/5/2025
तहसीलदार (भू.अ.)
तहसील, जालसू

■ भगवती पत्नी राजेश कुमार्

- उग्रदभाल यादव पुत्र लालराम यादव
- प्रणकुमार् यादव पुत्र लालराम यादव
- खीताराम पुत्र मांगू

□ नं.न. 972/1280 में राधवल पत्नारमण्डल-राधवल तह-जालसू