


फर्द अहकाम

न्यायालय सहायक कलक्टर आमेर मु0 जयपुर

तलोज / दुल्हा डेरा

दिनांक आज्ञा कार्यवाही : 91/2024 (इ.प.)

दिनांक आज्ञा कार्यवाही	आज्ञा विस्तृत रूप से	विशेष विवरण
10/7/2024	<p>पञ्चाली प्रसूत/वाडी कृषिवक्ता उपस्थित/कुरेजात पर बहन सुनी गई। वाडी के कोठे अमित नदी की झत: तहसीलदार जालयू से प्राण कुरेजात के माथाल पर काउ डिकी किया जाता है। विस्तृत निर्णय न डिकी प्रकृत से लिखा गया। पञ्चाली के तल शुकुल खेकल वापिस पञ्चाल ही।</p> <p style="text-align: center;">             सहायक कलक्टर            आमेर मु. जयपुर         </p>	<p>तहसीलदार 879 11.07.2024</p>



न्यायालय सहायक कलक्टर आमेर मु0 जयपुर

क्रमांक / कोर्ट / 2025 / 879

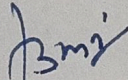
दिनांक : 11/07/25

तहसीलदार,  
तहसील, जालसू,  
जयपुर।

विषय:—प्रकरण संख्या 91/2024 बउनवानी संतोष बनाम कृष्णा वगै0 में निर्णय व अन्तिम डिक्री दिनांक 10.07.2025 की पालना में पालना रिपोर्ट भिजवाने बाबत्।

उपर्युक्त विषयान्तर्गत लेख है कि वाद संख्या 91/2024 बउनवानी संतोष बनाम कृष्णा वगै0 में निर्णय व अंतिम डिक्री दिनांक 10.07.2025 की छायाप्रति संलग्न कर भिजवाई जा रही है। उक्त निर्णय अनुसार यदि किसी सक्षम न्यायालय का स्थगन आदेश न हो तो पालना कर पालना रिपोर्ट अतिशीघ्र न्यायालय में भिजवायें।

संलग्न:—1. प्रतिलिपि निर्णय व अन्तिम डिक्री दिनांक 10.07.2025  
2. नक्शा ट्रेस

  
सहायक कलक्टर  
आमेर मु0 जयपुर

म्यागालय :- सहायक कलक्टर आमेर,  
मुख्यालय जयपुर (राज.)  
धीठारसीन अधिकारी : सुभन चौधरी  
आर.ए.एस.



निधमित्त वाद संख्या - ११ / २०२४

वाद प्रस्तुति दिनांक - २५.१०.२०२४

संतोष देवी पत्नी रतन लाल जाति बागडा ब्राह्मण निवासी ग्राम पूनाना तहसील जालसू जिला जयपुर ग्रामीण।

-वादी

बनाम

1. कृष्णा देवी उर्फ कल्दी पत्नी लादूराम
2. राजेंद्र प्रसाद शर्मा की पत्नी ललिता देवी
3. राजस्थान सरकार जरिये तहसीलदार तहसील जालसू जिला जयपुर।
4. उपपंजीयक कार्यालय जालसू तहसील जालसू जिला जयपुर।

- प्रतिवादीगण

वाद बाबत तकासमा एवं स्थायी निषेधाज्ञा अन्तर्गत - 53, 188 अन्तर्गत अधिनियम  
राजस्थान काश्तकारी अधिनियम -1955

दिनांक 10.07.2025

हस्तगत वाद पत्र में वादी द्वारा अंकित किया गया है कि राजस्व ग्राम पूनाना पटवार हल्का पूनाना भू अभिलेख निरीक्षक क्षेत्र जयसिंहपुरा तहसील जालसू जिला जयपुर ग्रामीण में स्थित खाता संख्या नया 19 पुराना 17 के खसरा नम्बर 925 रकबा 2.4400 हैक्टयर, कुल 1 कुल रकबा 2.44 हैक्टयर स्थित है। जिसमें वादी हिस्सा 1/3 राजस्व रिकोर्ड में दर्ज व अंकित है। तथा शेष हिस्सानुसार राजस्व रिकोर्ड जमाबंदी में प्रतिवादीगण का दर्ज अंकित है जिस पर वादीगण व प्रतिवादीगण अपने अपने हिस्से पर काबिज होकर उपयोग करते आ रहे हैं। वादी उपरोक्त वर्णित खाते की उपरोक्त वर्णित रकबा भूमि में अपने हिस्से की भूमि पर रिकार्डेड खातेदार काश्तकार की हैसियत से निरन्तर काबिज काश्त चला आ रहा है और अपने हिस्से अनुसार राजस्व लगान अदा करता आ रहा है। उपरोक्त वर्णित खसरान् की भूमि को एतपश्चात् "वादअधीन कृषि भूमि" शब्द से संबोधित किया जा रहा है। वाद अधीन कृषि भूमि का विधिक तकासमा नहीं हुआ है इसलिये वादी एवं प्रतिवादीगण संयुक्त रूप से उक्त वर्णित रकबा भूमि पर निरन्तर काबिज चलें आ रहें हैं। चूँकि वाद अधीन कृषि भूमि वादी व प्रतिवादीगण संख्या 1 लगायत 2 की संयुक्त खातेदारी में दर्ज एवं अंकित चली आ रही है इसलिये वादी ने समय-समय पर प्रतिवादीगण संख्या 1 लगायत 4 को वाद अधीन कृषि भूमि का वाई मीट्स एण्ड बाउण्ड्स के आधार पर विधिक विभाजन करवाने हेतु कहा। पूर्व में तो प्रतिवादीगण संख्या 1 लगायत 4 वाई मीट्स एण्ड बाउण्ड्स के आधार पर विधिक विभाजन करवाने हेतु हागीं गरतें रहें परन्तु अब चूँकि कृषि भूमियों की बाजार दर में अत्यधिक वृद्धि हो चुकी है इसलिये प्रतिवादीगण संख्या 1 लगायत 2 की नियत में फितुर आ गया और वाद अधीन कृषि भूमि का विधिक विभाजन करवाये बिना ही वादग्रस्त आराजी को विक्रय

Bmi  
सहायक कलक्टर  
आमेर, जयपुर



हस्तान्तरण, खुर्द-बुर्द कर विक्रय करने हेतु उतारू हो गये। जबकि विधि अनुसार जब तक संयुक्त खातेदारी की कृषि भूमि का विधिक विभाजन नहीं हो जाता है तब तक संयुक्त खातेदारी की कृषि भूमि का विक्रय-हस्तान्तरण एवं निर्माण कार्य नहीं किया जा सकता है। अतः वाद पत्र मय शपथ पत्र पेश कर निवेदन है कि वादी का वाद बहक वादी विरुद्ध प्रतिवादीगण स्वीकार फरमाया जाकर निम्न प्रकार डिक्री किया जावे।


वाद प्रस्तुति के उपरान्त प्रकरण नियमानुसार दर्ज पंजिका किया गया तथा तलबी प्रतिवादीगण आदेशित किया गया।

प्रतिवादी संख्या 1 व 2 बावजूद तामील नोटिस अनुपस्थित रहने पर दिनांक 20.03.2025 को एकपक्षीय कार्यवाही की गई। वादी का वाद बाई मीट्स एंड बाउंड्स के आधार पर प्राथमिक डिक्री किया गया तदनुसार तहसीलदार जालसू जयपुर को निर्देशित किया गया कि वे राज० टीनेन्सी (बोर्ड ऑफ रेवेन्यू) रुल्स के नियम 18 से 21 की पालना करते हुए वाके राजस्व ग्राम पूनाना पटवार हल्का पूनाना भू अभिलेख निरीक्षक क्षेत्र जयसिंहपुरा तहसील जालसू जिला जयपुर स्थित खाता संख्या नया 19 पुराना 17 के खसरा नम्बर 925 रकबा 2.4400 हैक्टेयर, कुल 1 कुल रकबा 2.44 हैक्टेयर भूमि का बाई मीट्स एंड बाउंड्स के आधार पर तकासमा कर जमाबंदी में अंकित हिस्से अनुसार कुर्रैजात रिपोर्ट मय नक्शा तीन प्रतियों में भिजवाने हेतु आदेशित किया गया।

तहसीलदार जालसू ने अपनी रिपोर्ट क्रमांक/भू०अ०/2025 /2154 दिनांक 19.06.2025 के द्वारा कुर्रैजात प्रस्ताव तैयार कर प्रेषित किये गये। वादी को कुर्रैजात पर बहस व आपत्ति हेतु अवसर दिया गया। बहस कुर्रैजात सुनी गई। अतः तहसीलदार जालसू जयपुर से प्राप्त कुर्रैजात रिपोर्ट के आधार पर दावा निम्न प्रकार डिक्री किया जाता है :-

1. संतोष देवी पत्नी रतनलाल जाति बागडा ब्राह्मण, सा. देह खातेदार राहिन कॉर्पोरेशन बैंक शाखा जालसू के हिस्से खसरा नंबर 925/2 रकबा 0.81 हैक्टेयर भूमि रहेगी।
2. ललिता देवी पत्नी राजेन्द्र प्रसाद हि. 1/2, कृष्णा देवी उर्फ कल्ली देवी पत्नी लादूराम हि. 1/2 जाति बागडा ब्राह्मण सा. देह खातेदार के हिस्से खसरा नंबर 925/1 रकबा 0.81 हैक्टेयर, खसरा नंबर 925/3 रकबा 0.82 हैक्टेयर भूमि रहेगी।

तहसीलदार जालसू से प्राप्त कुर्रैजात रिपोर्ट एवं नक्शा निर्णय एवं डिक्री का अभिन्न अंग रहेंगे। उभयपक्ष को मुताबिक निर्णय अनुसार जरिये स्थाई निषेधाज्ञा से पाबंद किया जाता है कि वे एक दूसरे के हिस्से में किसी प्रकार की बाधा उत्पन्न नहीं करेंगे। निर्णय एवं डिक्री की पालना हेतु तहसीलदार जालसू को तहरीर जारी हो। पत्रावली फैसल शुमार होकर दाखिल दफ्तर हो।

  
सहायक कलक्टर  
आमेर मु० जयपुर

अन्तिम डिक्री मुकद्दमा इक्कादाई  
(ओं 20 रुल्स 6 व 7 जादा दीवानी)  
पीठारीन अधिकारी : श्रीगती सुगन चौधरी  
आर.ए.एस



संतोष देवी पत्नी रतन लाल जाति बागडा ब्राह्मण निवासी ग्राम पूनाना तहसील जालसू जिला जयपुर ग्रामीण।

—वादी

बनाम

1. कृष्णा देवी उर्फ कल्ली पत्नी लादूराम
2. राजेंद्र प्रसाद शर्मा की पत्नी ललिता देवी  
समस्त जाति बागडा निवासी ग्राम पूनाना तहसील जालसू जिला जयपुर ग्रामीण।
3. राजस्थान सरकार जरिये तहसीलदार तहसील जालसू जिला जयपुर।
4. उपपंजीयक कार्यालय जालसू तहसील जालसू जिला जयपुर।

— प्रतिवादीगण

वाद बाबत तकासमा एवं स्थायी निषेधाज्ञा अन्तर्गत - 53, 188 अन्तर्गत अधिनियम  
राजस्थान काश्तकारी अधिनियम -1955

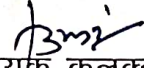
तहसीलदार जालसू से प्राप्त कुर्रेजात रिपोर्ट के आधार पर दावा निम्न प्रकार डिक्री किया जाता है:-

1. संतोष देवी पत्नी रतनलाल जाति बागडा ब्राह्मण, सा. देह खातेदार राहिन कॉर्पोरेशन बैंक शाखा जालसू के हिस्से खसरा नंबर 925/2 रकबा 0.81 हैक्टेयर भूमि रहेगी।
2. ललिता देवी पत्नी राजेन्द्र प्रसाद हि. 1/2, कृष्णा देवी उर्फ कल्ली देवी पत्नी लादूराम हि. 1/2 जाति बागडा ब्राह्मण सा. देह खातेदार के हिस्से खसरा नंबर 925/1 रकबा 0.81 हैक्टेयर, खसरा नंबर 925/3 रकबा 0.82 हैक्टेयर भूमि रहेगी।


तहसीलदार जालसू से प्राप्त कुर्रेजात रिपोर्ट एवं नक्शा निर्णय एवं डिक्री का अभिन्न अंग रहेंगे। उभयपक्ष को मुताबिक निर्णय अनुसार जरिये स्थाई निषेधाज्ञा से पाबंद किया जाता है कि वे एक दूसरे के हिस्से में किसी प्रकार की बाधा उत्पन्न नहीं करेंगे। बसख्त मेरे दस्तख्त व मुहर अदालत से आज तारीख 10.07.2025 को जारी किया।

दस्तखत—

ओहदा—

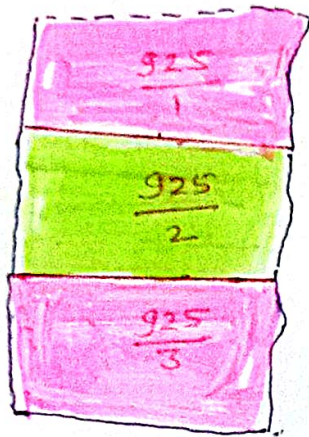
  
सहायक कलक्टर  
आमेर मु० जयपुर

मुद्दई	रुपये	पैसे	मुददायलह	रुपये	पैसे
स्टाम्प अर्जी दावा	2 रुपये	—	स्टाम्प अर्जी दावा	2 रुपये	—
स्टाम्प वकालतनामा	2 रुपये	—	स्टाम्प वकालतनामा	2 रुपये	—
स्टाम्प वजह सबूत	—	—	स्टाम्प वजह सबूत	—	—
महन्ताना वकील	—	—	महन्ताना वकील	—	—
खर्चा गवाहन	—	—	खर्चा गवाहन	—	—
फीस कगिशनर	—	—	फीस कगिशनर	—	—
बबल्ट इजराय हुक्मानामा	4 रुपये	—	बबल्ट इजराय हुक्मानामा	4 रुपये	—
मुतफरित	—	—	मुतफरित	—	—
मीजान	—	—	मीजान	—	—

  
सहायक कलक्टर  
आमेर मु० जयपुर



एकल नक्शा शेड  
 ग्राम- पूरना  
 पंच- पूरना  
 तहसील- जालम  
 जिला- जयपुर  
 पैमाना - 1 cm = 20m



रत्ना देवी पति रामलाल

कुलदा देवी पति जल्लू पति लालराम  
 जलिया देवी पति राजेंद्र प्रताप

रत्ना देवी

06/6/25  
 उप तहसीलदार  
 मुण्डोला तह.-जालम

06/6/2025  
 जयपुर

6-6-2025

06/6/25  
 तहसीलदार (मु.ज.)  
 तहसील, जालम