

-शीता वक्राण कोशिका

दिनांक

5141
केस संख्या : 105/24

आज्ञा विस्तृत रूप से

केस संख्या	दिनांक आज्ञा या कार्यवाही
------------	---------------------------

23/5/25

पत्रावली पेश हुई। दी डिस्ट्रिक्ट एंड बार एसो. जयपुर द्वारा कार्य स्थगित किए जाने से पत्रावली पूर्वानुसार दिनांक ~~15/5/25~~ को पेश हो।

15/5/25

पत्रावली पेश हुई। दी डिस्ट्रिक्ट एंड बार एसो. जयपुर द्वारा कार्य स्थगित किए जाने से पत्रावली पूर्वानुसार दिनांक ~~30/5/25~~ को पेश हो।

वकीलवादी

S18

16.5.2025

30/5/25

पत्रावली आज दिनांक ~~30/5/25~~ को पेश हुई। दी डिस्ट्रिक्ट एंड बार एसो. जयपुर द्वारा कार्य स्थगित किए जाने से पत्रावली पूर्वानुसार दिनांक ~~10/6/25~~ को पेश हो।

10/6/25

पत्रावली अखिल वकीलवादी उप. इंटरव्यू कुरियात हेतु दिनांक 30/6/25 को पेश हो।

कुरियात प्रप्य

24.6.2025

30/6/25

पत्रावली आज दिनांक ~~30/6/25~~ को पेश हुई। दी डिस्ट्रिक्ट एंड बार एसो. जयपुर द्वारा कार्य स्थगित किए जाने से पत्रावली पूर्वानुसार दिनांक ~~7/7/25~~ को पेश हो।

सहायक कलक्टर
आमेर मु० जयपुर

7/7/25

पत्रावली अखिल वकीलवादी उप. इंटरव्यू जालसू से कुरियात रिपोर्ट प्राप्त हो चुके हैं। वकीलवादी की कुरियात पाठ ब्रह्म पुनीत वकीलवादी के कोर्ट हापसि नही की। अतः

वकीलवादी जालसू से प्राप्त कुरियात रिपोर्ट के आधार पर वाद अंतित सिद्ध किया जाता है विस्तृत निष्पत्ति एवं रिपोर्ट से लिखवाया गया। पत्रावली अखिल वकीलवादी दाखिल पत्रावली

30/6/25
सहायक कलक्टर
आमेर मु० जयपुर

न्यायालय :- सहायक कलक्टर आमेर,
मुख्यालय जयपुर (राज.)
पीठासीन अधिकारी : सुमन चौधरी
आर.ए.एस.



नियमित वाद संख्या - 105/2024

वाद प्रस्तुति दिनांक - 28.11.2024

1. सीता देवी पत्नी गुलाव चन्द सैनी जाति माली
 2. संतोष देवी पत्नी मोहन लाल सैनी जाति माली
- रामस्त निवासी ग्राम रायथल- तहसील जालसू जिला जयपुर हाल निवासी ढाणी खिलारिया ग्राम चरणनदी नांगल जैसा बोहरा तहसील व जिला जयपुर।

-वादीगण

बनाम

- 1 कौशल्या देवी पत्नी शंकर लाल
2. जीवण राग पुत्र हनुमान सहाय
3. दीपक कुमार यादव पुत्र शंकर लाल
4. राजेश कुमार यादव पुत्र शंकर लाल
5. रामू पुत्र रोडू (फौत नाम हजफ)
6. लालाराग पुत्र हनुमान
7. विकास यादव पुत्र शंकर लाल समस्त जाति अहीर (यादव) निवासी ग्राम रायथल तहसील जालसू जिला जयपुर ग्रामीण ।
8. राजस्थान सरकार जरिये तहसीलदार जालसू तहसील जालसू जिला जयपुर।
9. उप पेंजीयक जालसू तहसील जालसू जिला जयपुर।

-प्रतिवादीगण

वाद बाबत तकासमा एवं स्थायी निषेधाज्ञा अन्तर्गत - 53, 188 अन्तर्गत अधिनियम
राजस्थान काश्तकारी अधिनियम -1955

दिनांक 07.07.2025

हस्तगत वाद पत्र में वादी द्वारा अंकित किया गया है कि राजस्व ग्राम रायथल पटवार क्षेत्र रायथल, भू-अभिलेख निरीक्षक क्षेत्र जयसिंहपुरा, तहसील, जालसू, जिला जयपुर ग्रामीण की सरहद में कृषि भूमि खाता संख्या नया 273 पुराना 261 के खसरा नम्बर 1006 रकबा 0.9600 हैक्टेयर, खसरा नम्बर 1028 रकबा 1.0500 हैक्टेयर, खसरा नम्बर 1030 रकबा 1.2600 हैक्टेयर, खसरा नम्बर 1034 रकबा 0.1000 हैक्टेयर, खसरा नम्बर 1035 रकबा 0.0200 हैक्टेयर, खसरा नम्बर 1036 रकबा 0.1000 हैक्टेयर, खसरा नम्बर 1037 रकबा 0.0200 हैक्टेयर, खसरा नम्बर 1038 रकबा 0.4900 हैक्टेयर, खसरा नम्बर 1097 रकबा 1.7300 हैक्टेयर, खसरा नम्बर 1106 रकबा 2.4200 हैक्टेयर, खसरा नम्बर 810/1406 रकबा 0.1500 हैक्टेयर, खसरा नम्बर 817 रकबा 0.6100 हैक्टेयर कुल किता 12 कुल रकबा 8.9100 हैक्टेयर

में वादीया प्रत्येक का हिस्सा 125/1782 निहित हैं। राजस्व अभिलेख जमाबन्दी अनुसार शेष हिस्सा प्रतिवादीगण के नाम से दर्ज एवं अंकित चला रहा हैं। वादीया उपरोक्त वर्णित खाते की उपरोक्त वर्णित रकबा भूमि में अपने हिस्से की भूमि पर रिकार्ड्ड खातेदार काश्तकार की हैसियत से निरन्तर काबिज काश्त चली आ रही है और अपने हिस्से अनुसार राजस्व लगान अदा करती आ रही हैं। उपरोक्त वर्णित खसरान् की भूमि को एतदपश्चात् "वादअधीन कृषि



भूमि शब्द से संबोधित किया रहा है। वाद अधीन कृषि भूमि का विधिक विभाजन हुआ है इसलिये वादीया एवं प्रतिवादीगण संयुक्त रूप से उक्त वर्णित कृषि भूमि पर निरन्तर काबिज चलें आ रहें है। चूँकि वाद अधीन कृषि भूमि वादीया व प्रतिवादीगण की संयुक्त खातेदारी में दर्ज एवं अंकित चली आ रही हैं इसलिये वादीया ने समय-समय पर प्रतिवादीगण को वाद अधीन कृषि मौके पर कब्जे काशत के अनुसार का बाई मीट्स एण्ड बाउण्ड्स के आधार पर विधिक विभाजन करवाने हेतु कहा। पूर्व में तो प्रतिवादीगण मौके पर कब्जे काशत में बाई मीट्स एण्ड बाउण्ड्स के आधार पर विधिक विभाजन करवाने हेतु हामी भरते रहे परन्तु अब प्रतिवादीगण की नियत में फितुर आ गया और वाद अधीन कृषि भूमि का विधिक विभाजन करवाये बिना ही वादग्रस्त आराजी को विक्रय हस्तान्तरण, खुर्द-बुर्द कर विशिष्ट भू-भाग पर निर्माण कार्य करने हेतु उतारू हो गया। जबकि विधि अनुसार जब तक संयुक्त खातेदारी की कृषि भूमि का विधिक विभाजन नहीं हो जाता है तब तक संयुक्त खातेदारी की कृषि भूमि का विक्रय हस्तान्तरण एवं निर्माण कार्य नहीं किया जा सकता है क्योंकि विधि अनुसार संयुक्त खातेदारी की कृषि भूमि के प्रत्येक इन्च भाग पर सह-हिस्सेदार काशतकार का विधिक कब्जा एवं विधिक रिकार्डेड खातेदारी अधिकार निहित होते हैं। प्रतिवादीगण उक्त गैर कानूनी व विधि विरुद्ध तरीके से वादीया को वाद अधीन कृषि भूमि के विशिष्ट भू-भाग से बेदखल करने एवं प्रतिवादीगण विशिष्ट भू-भाग पर कब्जा कर निर्माण एवं विशिष्ट भू-भाग पर विक्रय हस्तान्तरण, निर्माण कार्य, खुर्द बुर्द करने पर उतारू है इस संबंध में वादीया ने प्रतिवादीगण को दिनांक 20-10-2024 को वादअधीन भूमि का मौके पर कब्जे काशत के मध्य बाई मीट्स एण्ड बाउण्ड्स में 'विधिक विभाजन कराने हेतु कहा तो प्रतिवादीगण ने मौके पर कब्जे काशत के मध्य बाई मीट्स एण्ड बाउण्ड्स में विधिक विभाजन कराने हेतु साफ इन्कार कर दिया तथा प्रतिवादीगण ने वादीया को एलानियां धमकी दी कि वाद अधीन कृषि भूमि के विशिष्ट भू-भाग पर कब्जा करके उस प्लॉटिंग करके विक्रय हस्तान्तरण करेंगे तथा उसके कब्जे काशत की भूमि से बेदखल कर दम लेंगे। इसलिये तुम वाद अधीन कृषि भूमि के विशिष्ट भू-भाग से अपना कब्जा हटा लें अन्यथा बाहुबल के आधार पर तुमको बेदखल कर दिया जायेगा। जबकि प्रतिवादीगण को ऐसा करने का कोई विधिक अधिकार हासिल नहीं है। चूँकि वाद अधीन कृषि भूमि का विधिक विभाजन नहीं हुआ है इसलिये प्रतिवादीगण को वाद अधीन कृषि भूमि के विशिष्ट भू-भाग को विक्रय-हस्तान्तरण एवं खुर्द-बुर्द करने एवं निर्माण कार्य करने एवं वादीया को विशिष्ट भू-भाग से बेदखल करने के कोई विधिक अधिकार हासिल नहीं है। चूँकि प्रतिवादीगण ने कानून को ताक में रख कर कानून को हाथ में लिया है। चूँकि प्रतिवादीगण गैर कानूनी तरीके से वादीया को उसके खातेदारी व विधिक अधिकारों से वंचित करने पर तुले हुए है इसलिये वादीया वाद अधीन कृषि भूमि का बाई मीट्स एण्ड बाउण्ड्स में विधिक विभाजन करवा कर अपने हिस्से की खातेदारी व कब्जा-काशतशुदा कृषि भूमि को अपनी पृथक खातेदारी में दर्ज करवाने, राजस्व लगान एवं राजस्व नक्शा पृथक करवाने का अधिकारी है। उपरोक्त वर्णित तथ्यों, परिस्थितियों के आधार पर वादीया विधिक विभाजन की डिक्री बहक वादीया विरुद्ध प्रतिवादीगण इस आशय की प्राप्त करने का अधिकारी है कि वाद पत्र की मद



नम्बर 1 में उल्लेखित कृषि भूमि खसरा नम्बरानुक्रम के बच्चे काश्त के मध्यनजर बाई मीट्स एण्ड वाउण्ड्स के आधार पर विधिक विभाजन किया जाकर उक्त भूमि में वादीया के निहित हिस्सा को वादीया की पृथक खातेदारी में दर्ज किया जाकर वादीया के हिस्से का राजस्व लगान एवं राजस्व नक्शा पृथक किया जावें।

वाद प्रस्तुति के उपरान्त प्रकरण नियमानुसार दर्ज पंजिका किया गया तथा तलवी प्रतिवादीगण आदेशित किया गया।

प्रतिवादी संख्या 1 ता 4, 6 व 7 बावजूद तामील नोटिस अनुपस्थित रहने पर दिनांक 07.04.2025 को एकपक्षीय कार्यवाही की गई। वादी का वाद बाई मीट्स एंड वाउण्ड्स के आधार पर प्राथमिक डिक्री किया गया तदनुसार तहसीलदार जालसू जयपुर को निर्देशित किया गया कि वे राज0 टीनेन्सी (बोर्ड ऑफ रेवेन्यू) रूल्स के नियम 18 से 21 की पालना करते हुए वाके राजस्व ग्राम रायथल पटवार क्षेत्र रायथल, भू-अभिलेख निरीक्षक क्षेत्र जयसिंहपुरा, तहसील, जालसू, जिला जयपुर ग्रामीण स्थित आराजी कृषि भूमि खाता संख्या नया 273 पुराना 261 के खसरा नम्बर 1006 रकबा 0.9600 हैक्टेयर, खसरा नम्बर 1028 रकबा 1.0500 हैक्टेयर, खसरा नम्बर 1030 रकबा 1.2600 हैक्टेयर, खसरा नम्बर 1034 रकबा 0.1000 हैक्टेयर, खसरा नम्बर 1035 रकबा 0.0200 हैक्टेयर, खसरा नम्बर 1036 रकबा 0.1000 हैक्टेयर, खसरा नम्बर 1037 रकबा 0.0200 हैक्टेयर, खसरा नम्बर 1038 रकबा 0.4900 हैक्टेयर, खसरा नम्बर 1097 रकबा 1.7300 हैक्टेयर, खसरा नम्बर 1106 रकबा 2.4200 हैक्टेयर, खसरा नम्बर 810/1406 रकबा 0.1500 हैक्टेयर, खसरा नम्बर 817 रकबा 0.6100 हैक्टेयर कुल कित्ता 12 कुल रकबा 8.9100 हैक्टेयर भूमि का बाई मीट्स एंड वाउण्ड्स के आधार पर तकासमा कर जमाबंदी में अंकित हिस्से अनुसार कुर्रेजात रिपोर्ट मय नक्शा तीन प्रतियों में भिजवाने हेतु आदेशित किया गया।

तहसीलदार जालसू ने अपनी रिपोर्ट क्रमांक/भू0310/2025 /2226 दिनांक 23.06.2025 के द्वारा कुर्रेजात प्रस्ताव तैयार कर प्रेषित किये गये। उभयपक्ष को कुर्रेजात पर बहस व आपत्ति हेतु अवसर दिया गया। वादी व प्रतिवादी अधिवक्ता कुर्रेजात पर कोई आपत्ति नहीं की। अतः तहसीलदार जालसू से प्राप्त कुर्रेजात रिपोर्ट के आधार पर दावा निम्न प्रकार डिक्री किया जाता है :-

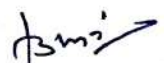
1. संतोष देवी पत्नी मोहनलाल सैनी हि. 1/2, सीता देवी पत्नी गुलाब चंद सैनी हि. 1/2 जाति सैनी निवासी ढाणी खिलारिया ग्राम चरणनदी नांगल जैसा बोहरा तहसील जयपुर खातेदार के हिस्से खसरा नंबर 1006/1 रकबा 0.6800 हैक्टेयर, खसरा नंबर 1028/2 रकबा 0.5462 हैक्टेयर कुल कित्ता 2 कुल रकबा 1.2262 हैक्टेयर भूमि रहेगी।
2. कौशल्या देवी पत्नी स्व. शंकरलाल हि. 5463/75138 जाति अहीर (यादव) सा. देह खातेदार राहिन हिस्सा 5463/75138 (संपूर्ण खाता), जीवणराम पुत्र हनुमान सहाय हि. 9588/75138 जाति अहीर (यादव) सा. देह खातेदार, दीपक कुमार यादव पुत्र शंकरलाल हि. 5462/75138 जाति अहीर (यादव) सा. देह खातेदार राहिन हि. 5462/75138 (संपूर्ण



खाता), राजेश कुमार यादव पुत्र शंकरलाल हि. 5462/75138 अहीर (यादव) सा. देह खातेदार राहिन हि. 5462/75138 (संपूर्ण खाता), रामू पुत्र सेडू हि. 10925/37569 जाति अहीर (यादव) सा. देह खातेदार राहिन हि. 10925/37569 (पूर्ण खाता) एसबीआई बैंक भैंसावा, लालाराम पुत्र हनुमान हि. 10925/37569 जाति अहीर (यादव) सा. देह खातेदार राहिन हि. 10925/37569 (पूर्ण खाता) उज्जीवन छोटे वित्त बैंक लिमिटेड शाखा डूंगरी, विकास यादव पुत्र शंकरलाल हि. 5463/75138 जाति अहीर (यादव) सा. देह खातेदार राहिन हि. 5463/75138 (पूर्ण खाता) के हिस्से खसरा नंबर 1006/2 रकबा 0.2800 हैक्टेयर, 1028/1 रकबा 0.4238 हैक्टेयर, खसरा नंबर 1030 रकबा 1.26 हैक्टेयर, खसरा नंबर 1034 रकबा 0.10 हैक्टेयर, खसरा नंबर 1035 रकबा 0.02 हैक्टेयर, खसरा नंबर 1036 रकबा 0.10 हैक्टेयर, खसरा नंबर 1037 रकबा 0.02 हैक्टेयर, खसरा नंबर 1038 रकबा 0.49 हैक्टेयर, खसरा नंबर 1097/1 रकबा 1.24 हैक्टेयर, खसरा नंबर 1097/3 रकबा 0.40 हैक्टेयर, खसरा नंबर 1106 रकबा 2.42 हैक्टेयर, खसरा नंबर 810/1406 रकबा 0.15 हैक्टेयर, खसरा नंबर 817 रकबा 0.61 हैक्टेयर कुल किता 13 कुल रकबा 7.5138 हैक्टेयर भूमि रहेगी।

3. कौशल्या देवी पत्नी स्व. शंकरलाल हि. 1/16 जाति अहीर (यादव) सा. देह खातेदार राहिन हिस्सा 1/16 (संपूर्ण खाता), जीवणराम पुत्र हनुमान सहाय हि. 391/3564 जाति अहीर (यादव) सा. देह खातेदार, दीपक कुमार यादव पुत्र शंकरलाल हि. 1/16 जाति अहीर (यादव) सा. देह खातेदार राहिन हि. 1/16 (संपूर्ण खाता), राजेश कुमार यादव पुत्र शंकरलाल हि. 1/16 अहीर (यादव) सा. देह खातेदार राहिन हि. 1/16 (संपूर्ण खाता), रामू पुत्र सेडू हि. 1/4 जाति अहीर (यादव) सा. देह खातेदार राहिन हि. 1/4 (पूर्ण खाता) एसबीआई बैंक भैंसावा, लालाराम पुत्र हनुमान हि. 1/4 जाति अहीर (यादव) सा. देह खातेदार राहिन हि. 1/4 (पूर्ण खाता) उज्जीवन छोटे वित्त बैंक लिमिटेड शाखा डूंगरी, विकास यादव पुत्र शंकरलाल हि. 1/16 जाति अहीर (यादव) सा. देह खातेदार राहिन हि. 1/16 (पूर्ण खाता), संतोष देवी पत्नी मोहनलाल सैनी हि. 125/1782 जाति सैनी सा. ढाणी खिलारिया ग्राम चरणनदी नांगल जैसा बोहरा तह. जयपुर खातेदार, सीता देवी पत्नी गुलाबचंद सैनी हि. 125/1782 जाति सैनी ढाणी खिलारिया ग्राम चरणनदी नांगल जैसा बोहरा तह. जयपुर खातेदार के हिस्से खसरा नंबर 1028/3 रकबा 0.0800 हैक्टेयर, 1097/2 रकबा 0.0900 हैक्टेयर कुल किता 2 कुल रकबा 0.17 हैक्टेयर भूमि रहेगी।

तहसीलदार जालसू से प्राप्त कुर्रेजात रिपोर्ट एवं नक्शा निर्णय एवं डिक्री का अभिन्न अंग रहेंगे। अन्तिम डिक्री जारी हो। उभयपक्ष मुताबिक निर्णय अनुसार एक दूसरे के हिस्से में किसी प्रकार की बाधा उत्पन्न नहीं करेंगे। पत्रावली निर्णित शुमार की जाकर दाखिल दफतर हो।


सहायक कलक्टर
आमेर मु० जयपुर

अन्तिम डिक्री मुकद्दमा इत्तदाई
(ओं 20 रूल्स 6 व 7 जाब्दा दीवानी)
पीठासीन अधिकारी : सुमन चौधरी
आर.ए.एस



नियमित वाद संख्या - 105/2024

वाद प्रस्तुति दिनांक - 28.11.2024

1. सीता देवी पत्नी गुलाब चन्द सैनी जाति माली
 2. संतोष देवी पत्नी मोहन लाल सैनी जाति माली
- समस्त निवासी ग्राम रायथल- तहसील जालसू जिला जयपुर हाल निवासी ढाणी खिलारिया ग्राम चरणनदी नांगल जैसा बोहरा तहसील व जिला जयपुर।

-वादिया

बनाम

- 1 कौशल्या देवी पत्नी शंकर लाल
2. जीवण राम पुत्र हनुमान सहाय
3. दीपक कुमार यादव पुत्र शंकर लाल
4. राजेश कुमार यादव पुत्र शंकर लाल
5. रामू पुत्र सेडू (फौत नाम हजफ)
6. लालाराम पुत्र हनुमान
7. विकास यादव पुत्र शंकर लाल समस्त जाति अहीर (यादव) निवासी ग्राम रायथल तहसील जालसू जिला जयपुर ग्रामीण ।
8. राजस्थान सरकार जरिये तहसीलदार जालसू तहसील जालसू जिला जयपुर।
9. उप पेंजीयक जालसू तहसील जालसू जिला जयपुर।

-प्रतिवादीगण

वाद बाबत तकासमा एवं स्थायी निषेधाज्ञा अन्तर्गत - 53, 188 अन्तर्गत अधिनियम
राजस्थान काश्तकारी अधिनियम -1955

तहसीलदार जालसू से प्राप्त कुर्रैजात रिपोर्ट के आधार पर दावा निम्न

प्रकार डिक्री किया जाता है :-

1. संतोष देवी पत्नी मोहनलाल सैनी हि. 1/2, सीता देवी पत्नी गुलाब चंद सैनी हि. 1/2 जाति सैनी निवासी ढाणी खिलारिया ग्राम चरणनदी नांगल जैसा बोहरा तहसील जयपुर खातेदार के हिस्से खसरा नंबर 1006/1 रकबा 0.6800 हैक्टेयर, खसरा नंबर 1028/2 रकबा 0.5462 हैक्टेयर कुल किता 2 कुल रकबा 1.2262 हैक्टेयर भूमि रहेगी।
2. कौशल्या देवी पत्नी स्व. शंकरलाल हि. 5463/75138 जाति अहीर (यादव) सा. देह खातेदार राहिन हिस्सा 5463/75138 (संपूर्ण खाता), जीवणराम पुत्र हनुमान सहाय हि. 9588/75138 जाति अहीर (यादव) सा. देह खातेदार, दीपक कुमार यादव पुत्र शंकरलाल हि. 5462/75138 जाति अहीर (यादव) सा. देह खातेदार राहिन हि. 5462/75138 (संपूर्ण खाता), राजेश कुमार यादव पुत्र शंकरलाल हि. 5463/75138 अहीर (यादव) सा. देह खातेदार राहिन हि. 5463/75138 (संपूर्ण खाता), रामू पुत्र सेडू हि. 10925/37569 जाति अहीर (यादव) सा. देह खातेदार राहिन हि. 10925/37569 (पूर्ण खाता) एसबीआई बैंक भैंसावा, लालाराम पुत्र हनुमान हि. 10925/37569 जाति अहीर (यादव) सा. देह खातेदार राहिन हि. 10925/37569 (पूर्ण खाता) उज्जीवन छोटे वित्त बैंक लिमिटेड शाखा डूंगरी,




विकास यादव पुत्र शंकरलाल हि. 5463/75138 जाति अहीर (यादव) सा. देह खातेदार राहिन हि. 5463/75138 (पूर्ण खाता) के हिस्से खसरा नंबर 1006/2 रकबा 0.2800 हैक्टेयर, 1028/1 रकबा 0.4238 हैक्टेयर, खसरा नंबर 1030 रकबा 1.26 हैक्टेयर, खसरा नंबर 1034 रकबा 0.10 हैक्टेयर, खसरा नंबर 1035 रकबा 0.02 हैक्टेयर, खसरा नंबर 1036 रकबा 0.10 हैक्टेयर, खसरा नंबर 1037 रकबा 0.02 हैक्टेयर, खसरा नंबर 1038 रकबा 0.49 हैक्टेयर, खसरा नंबर 1097/1 रकबा 1.24 हैक्टेयर, खसरा नंबर 1097/3 रकबा 0.40 हैक्टेयर, खसरा नंबर 1106 रकबा 2.42 हैक्टेयर, खसरा नंबर 810/1406 रकबा 0.15 हैक्टेयर, खसरा नंबर 817 रकबा 0.61 हैक्टेयर कुल किता 13 कुल रकबा 7.5138 हैक्टेयर भूमि रहेगी।

3. कौशल्या देवी पत्नी स्व. शंकरलाल हि. 1/16 जाति अहीर (यादव) सा. देह खातेदार राहिन हिस्सा 1/16 (संपूर्ण खाता), जीवणराम पुत्र हनुमान सहाय हि. 391/3564 जाति अहीर (यादव) सा. देह खातेदार, दीपक कुमार यादव पुत्र शंकरलाल हि. 1/16 जाति अहीर (यादव) सा. देह खातेदार राहिन हि. 1/16 (संपूर्ण खाता), राजेश कुमार यादव पुत्र शंकरलाल हि. 1/16 अहीर (यादव) सा. देह खातेदार राहिन हि. 1/16 (संपूर्ण खाता), रामू पुत्र सेडू हि. 1/4 जाति अहीर (यादव) सा. देह खातेदार राहिन हि. 1/4 (पूर्ण खाता) एसबीआई बैंक भैंसावा, लालाराम पुत्र हनुमान हि. 1/4 जाति अहीर (यादव) सा. देह खातेदार राहिन हि. 1/4 (पूर्ण खाता) उज्जीवन छोटे वित्त बैंक लिमिटेड शाखा डूंगरी, विकास यादव पुत्र शंकरलाल हि. 1/16 जाति अहीर (यादव) सा. देह खातेदार राहिन हि. 1/16 (पूर्ण खाता), संतोष देवी पत्नी मोहनलाल सैनी हि. 125/1782 जाति सैनी सा. ढाणी खिलारिया ग्राम चरणनदी नांगल जैसा बोहरा तह. जयपुर खातेदार, सीता देवी पत्नी गुलाबचंद सैनी हि. 125/1782 जाति सैनी ढाणी खिलारिया ग्राम चरणनदी नांगल जैसा बोहरा तह. जयपुर खातेदार के हिस्से खसरा नंबर 1028/3 रकबा 0.0800 हैक्टेयर, 1097/2 रकबा 0.0900 हैक्टेयर कुल किता 2 कुल रकबा 0.17 हैक्टेयर भूमि रहेगी।

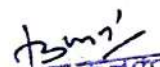
तहसीलदार जालसू से प्राप्त कुर्रेजात रिपोर्ट एवं नक्शा निर्णय एवं डिक्री का अभिन्न अंग रहेंगे। उभयपक्ष मुताबिक निर्णय अनुसार एक दूसरे के हिस्से में किसी प्रकार की बाधा उत्पन्न नहीं करेंगे।

बसख्त मेरे दस्तख्त व मुहर अदालत से आज तारीख 07.07.2025 को जारी किया।

दस्तखत—
ओहदा—


सहायक कलक्टर
आमेर मु० जयपुर

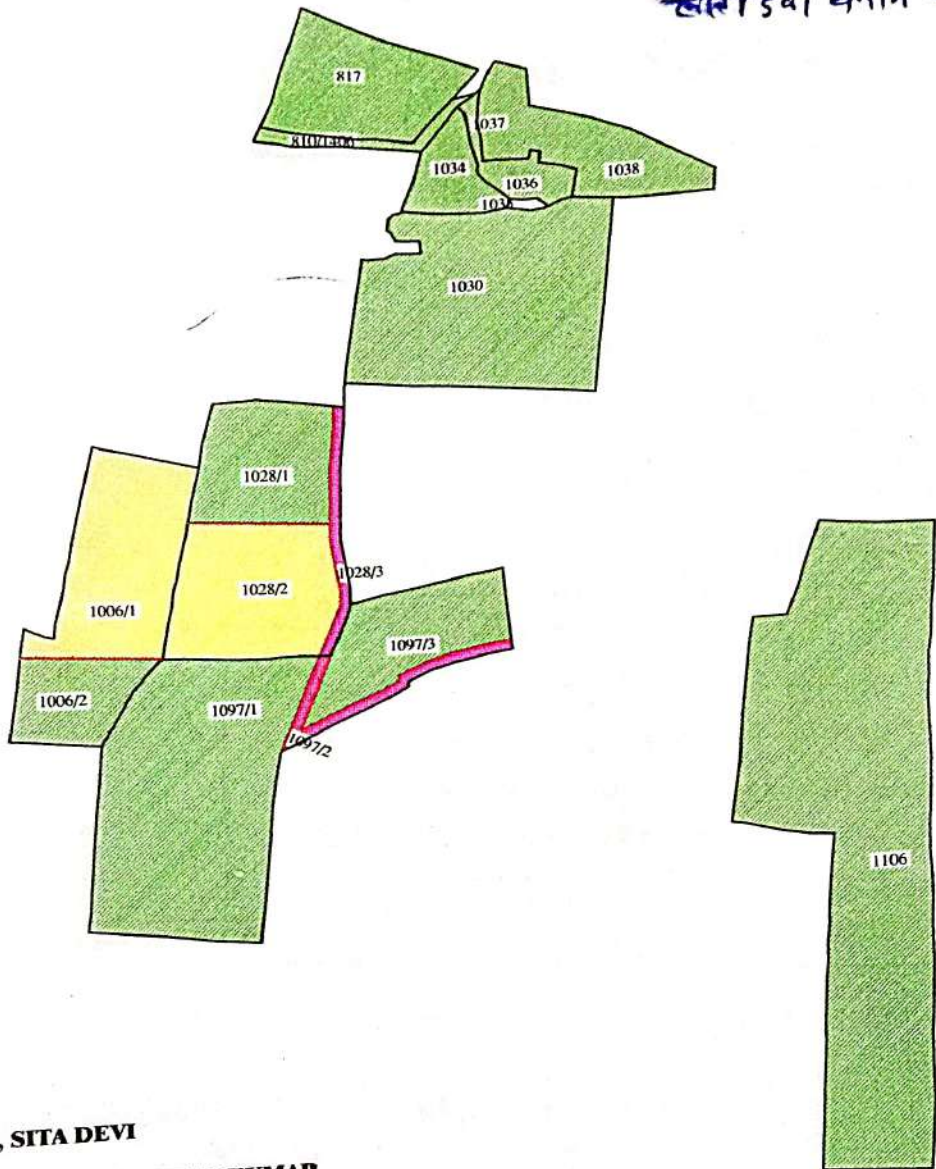
गुददई	रुपये	पैसे	मुददायलह	रुपये	पैसे
स्टाम्प अर्जी दावा	2 रुपये	-	स्टाम्प अर्जी दावा	2 रुपये	-
स्टाम्प वकालतनामा	2 रुपये	-	स्टाम्प वकालतनामा	2 रुपये	-
स्टाम्प वजह सबूत			स्टाम्प वजह सबूत		
महन्ताना वकील			महन्ताना वकील		
खर्चा गवाहन			खर्चा गवाहन		
फीस कमिश्नर			फीस कमिश्नर		
बबत् इजराय हुकमानामा	4 रुपये		बबत् इजराय हुकमानामा	4 रुपये	
मुतफरित			मुतफरित		
मीजान			मीजान		


सहायक कलक्टर
आमेर मु० जयपुर

NAKSHA VILL.- RAYTHAL , TEH.- JALSU , JAIPUR (RAJ.)

नादख 105/2024
सीतादेवी कनाम को प्रालया देवी

NORTH
SCALE: 1 CM = 40 MTR



- SANTOSH DEVI , SITA DEVI
- KOSLIYA DEVI , JIVAN RAM , DIPAK KUMAR,
RAJESH KUMAR, RAMU, LALA RAM, VIKASH
- SAMLATI RASTA ALL

[Signature]
श. रायथल
11.6.2025

सीतादेवी *[Signature]*
सन्तोष
ZLR जयसिंहपुर
11.6.2025

[Signature]
NTDR जयसिंहपुर
11/6/25

cs *[Signature]*
11/6/25
तहसीलदार (मू.अ.)
तहसील, जालसू

जमाबंदी अनुसार वर्तमान प्रविष्टि

करोजात रिपोर्ट अनुसार प्रस्तावित प्रविष्टि

जमाबंदी अनुसार वर्तमान खातेदार	ख. न.	रकबा	किस्म	तमान	क्र. सं.	प्रस्तावित प्रविष्टि करोजात रिपोर्ट अनुसार	ख. न.	रकबा	किस्म	तमान
खाते विलसिंड सिमिटेड डा. DOON GARH विकास समूह पुन शोकरलाल होटे जाति अलीट (भादव) एग ह खातेदार राहिन हि 16 सन्तोष देवी पति मोहनलाल जोरी हि 125/1782 जाति देवी साठ दाणी खिलारिया कुम नखा नदी नानोल जोला कोहिया हा. अचफुट एगरेण्ट 1) स्वीटिपी चीन गुलाबचन्द जोरी हि 125/1782 जाति जोरी साठ दाणी खिलारिया कुम नखानदी नानोलजोला कोहिया एग जयपुर एगरेण्ट	12	8.91		164.61						
						प्रस्तावित प्रविष्टि करोजात रिपोर्ट अनुसार				
						1) अखाराम पुन डडुमम हि 10925 (भादव) साठ देह रवांगर राहिन हि 10925 (घर्षाणु) उज्वीवन छोदे विस बैंक सिमिटेड शारल DOON GARH 2) विकास समूह पुन शोकरलाल हि 5462 जाति - अलीट (भादव) एग देह एगरेण्ट राहिन हिस्सा 5462 (घर्षाणु) हिस्सा 75138 (घर्षाणु)	1106 810 1406 817	2.42 0.15 0.61	बाटा चाही चाही चाही	
						कुल रासरा	173	7.5138		
						3) 1) कीसल्या देवी पति रम शोकरलाल हि 116 जाति अलीट (भादव) एग देह एगरेण्ट राहिन हिस्सा 116 (घर्षाणु) 2) अणोरफ पुन डडुमम एग हि 391 जाति अलीट (भादव) एग देह एगरेण्ट 3) चोपक कुमार भादव पुन शोकरलाल हि 16 जाति अलीट (भादव) एग देह एगरेण्ट राहिन हिस्सा 16 (घर्षाणु) 4) राजेश कुमार भादव पुन शोकरलाल हि 16 जाति अलीट (भादव) एग देह एगरेण्ट राहिन हि (घर्षाणु)	1028 3 1091 2	0.0800 0.0900	चाही बाही	

प. सागर
11.6.2025

स्वीटिपी
एगरेण्ट

साठ दाणी
11.6.2025

साठ दाणी
11.6.2025

साठ दाणी
11.6.2025

बारा नं 105 | 2024 सीमाधीन बनाव प्रोत्साहनको


(3)


जमावादी अनुसार वर्तमान प्रविष्टि					कृनेजाल रिपोर्ट अनुसार प्रस्तावित प्रविष्टि						
वर्दी अनुसार वर्तमान खातेदार	ख. न.	रकबा	किस्म	तमान	क्र. न.	प्रस्तावित प्रविष्टि कृनेजाल रिपोर्ट अनुसार	ख. न.	रकबा	किस्म	तमान	
						<p>5) रामु पुजा खेडु हि न जाली करीट (भारत) खा. देह. जारेवार राक्ष हि न (पूर्ण जारा) स्टेड चोठ खाक इडिया आण अक्षामा</p> <p>6) लालराम पुजा हनुमान हि न जाली करीट (भारत) खा. देह. जारेवार राक्ष हि न (पूर्ण जारा) हुल्मी नम छोद किस् चोकुं लिमिटेड शाज इजंसी</p> <p>7) विक्रम यादव पुजा अंकलाल हि न जाली करीट (भारत) खा. देह. जारेवार राक्ष हि न 116. पूर्ण जारा</p> <p>8) खरोष देवी पाल मोहन लाल खेमी हि न 125 जालि खेमी खा. ठानी खिलारािया गाम चरना नदी नोपव जेवा जोहरा तह. जणपुर जारेवार</p> <p>9) सीता देवी पाल गुलाबचन्द खेमी हि न 125 जालि खेमी ठानी खिलारािया गाम चरणनदी नोपव जेवा खा. देह. तह. जणपुर जारेवार</p>					
						कुल रकबा	02	0.17			


 व. रामपुजा
 11/6/2025

सीता देवी
 खेमी


 व. रामपुजा
 11/6/2025


 व. रामपुजा
 11/6/25


 व. रामपुजा
 11/6/25
 तहसील कार्यालय
 खेमी नोपव