

फर्द अहकाम
न्यायालय सहायक कलक्टर आमेर मु० जयपुर

5741

तोफाग कलक्टर अहकाम

केस संख्या : 74/25

केस संख्या	दिनांक आज्ञा या कार्यवाही	आज्ञा विस्तृत रूप से	विशेष विवरण
16 ⁰⁹ / ₂₅		पत्रवली प्राप्तुत। वकील वागी उप। कुरैनात रिपोर्ट जाच से हुके है। वामे बहस जिंक 29/9/2015 को पेश हो। <div style="text-align: right;"> (Signature) सहायक कलक्टर आमेर मु० जयपुर </div>	
29 ⁹ / ₂₅		पत्रवली आज दिनांक 29/9/25 को पेश हुई। दि डिस्ट्रिक्ट एड. वा. एसो. जयपुर द्वारा कन्डोलेन्स की जाने से पत्रवली मुबानुसार दिनांक 31/10/25 को पेश हो।	
07 ¹⁰ / ₂₅		पत्रवली प्राप्तुत। वकील वागी उप। बहस कुरैनात सुरी गरी। कोने आपत्त नही है। का. वा. तहसील पा. जालमू से जाच कुरैनात के आन्धा पा दिकी किया जाता है। विस्तृत निर्णय व दिकी पुंयक से लिखाया गया। पत्रवली फैसल शुमा. होकल फाविल पत्रवली हो। <div style="text-align: right;"> (Signature) सहायक कलक्टर आमेर मु० जयपुर </div>	



न्यायालय :- सहायक कलक्टर आमेर,
मुख्यालय जयपुर (राज.)
पीठासीन अधिकारी : सुमन चौधरी
आर.ए.एस.



नियमित वाद संख्या - 74/2025

वाद प्रस्तुति दिनांक - 23.05.2025

तोफान पुत्र मालीराम, जाति अहीर निवासी ग्राम खपरिया तहसील जालसू जिला जयपुर (राज.)।

1 रामेश्वर पुत्र सूजारास

बनाम

..... वादी

2. रामचन्द्र पुत्र रामदेव

3. विरदीचन्द्र पुत्र सूजारास

समस्त जाति अहीर निवासी ग्राम खपरिया तहसील जालसू जिला जयपुर (राज.)।

4. प्रबन्धक महोदय, यूनियन बैंक ऑफ इण्डिया शाखा जालसू जिला जयपुर (राज.)।

5. प्रबन्धक महोदय, स्टेट बैंक ऑफ इण्डिया शाखा चौमूँ जिला जयपुर (राज.)।

6. श्रीमान पंजीयक महोदय, उप पंजीयक कार्यालय जालसू जिला जयपुर (राज.)।

7. राजस्थान सरकार जरिये तहसीलदार महोदय तहसील जालसू जिला जयपुर (राज.)।

.....प्रतिवादीगण

वाद बाबत तकासमा एवं स्थायी निषेधाज्ञा अन्तर्गत - 53, 188 अन्तर्गत अधिनियम
राजस्थान काश्तकारी अधिनियम -1955

दिनांक 07.10.2025

हस्तगत वाद पत्र में वादी द्वारा अंकित किया गया है कि वादी वाके ग्राम खपरिया तहसील जालसू जिला जयपुर का रहने वाला हैं, जो कि वादी व प्रतिवादीगण संख्या 1 3 की शामिलाली खातेदारी भूमि वाके ग्राम खपरिया तहसील जालसू जिला जयपुर में स्थित हैं, जिस पर वादी शामिलाली में काश्त कर अपना व अपने परिवार का पालन पोषण करता हैं। वाके ग्राम खपरिया पटवार हल्का दुर्गा का बास भूअ.नि.. जयसिंहपुरा तहसील जालसू जिला जयपुर में स्थित आराजी भूमि खाता संख्या 110 जिसके आराजी खसरा नम्बर 676 रकबा 0.1300 हैक्टर, खसरा नम्बर 677 रकबा 0.6100 हैक्टर, खसरा नम्बर 682 रकबा 0.5600 हैक्टर कुल किता 3 का कुल रकबा 1.3000 हैक्टर भूमि स्थित हैं, उक्त भूमि ही इस वाद पत्र में विवादित हैं, जिसे इस वाद पत्र के आगामी मर्दों में "भूमि विवादग्रस्त" के नाम से सम्बोधित किया गया है। भूमि विवादग्रस्त भूमि खाता संख्या 110 में वादी का हिस्सा 1/4 भाग निहित हैं शेष हिस्सा दर्ज राजस्व रिकार्ड अनुसार प्रतिवादीगण संख्या 1 ता 3 का दर्ज व इन्द्राज चला आ रहा हैं। इस प्रकार उक्त खातेदारी राजस्व रिकार्ड में दर्ज चली आ रही हैं व प्रतिवादीगण संख्या 1 ता 3 मनबट बंटवारे अनुसार अपने-अपने हिस्से में आई भूमि शामिलाली में काबिज होकर उपयोग उपभोग करते आ रहे हैं, भूमि विवादग्रस्त का अभी तक विधिवत तकासमा नहीं हुआ हैं भूमि विवादग्रस्त मौके पर शामिलाली ही हैं, वादी व प्रतिवादीगण संख्या 1 ता 3 के मध्य मनबट के आधार पर ही शामिलाली रूप से काश्त करते आ रहे हैं, ओर लगान सरकारी अपने-अपने हिस्से अनुसार शामिलाली में सरकार में जमा



राते आ रहे हैं। उपरोक्त वर्णित भूमि विवादग्रस्त मौके पर शामिलाली हैं तथा वादी व प्रतिवादीगण संख्या 1 ता 3 शामिलाली रूप से ही भूमि विवादग्रस्त पर अपने-अपने हिस्से अनुसार काबिज होकर काश्त करते चले आ रहे हैं, उक्त आराजीयात का विधिवत तकासमा नहीं हुआ है, तथा उक्त भूमि शामिलाली पर कानूनन विवादग्रस्त के प्रत्येक इंच पर प्रत्येक खातेदार का हक निहित है। वर्तमान में जमीनो की कीमते आसमान छू जाने के कारण प्रतिवादीगण संख्या 1 ता 3 के मन में बदनियती आ गई है तथा वह ऐन-केन प्रकारेण वादी की शामिलाली खातेदारी भूमि विवादग्रस्त के विशिष्ट भू-भाग एवं रास्ते की भूमि को अवरुद्ध करने की गरज से जबरन लाठी के बल पर नींव खोदकर अवैध रूप से निर्माण कार्य करने की कृच्छा करते हुये दीगरान को कब्जा करवाकर बेदखल करने पर उतारू हो रहे हैं। इन्ही कृत्सचित्त उद्देश्यो की पूर्ति हेतु दिनांक 19-05-2025 को प्रतिवादीगण संख्या 1 ता 3 अपने साथ कारीगर मजदूरो को लेकर आये एवं मौके पर रास्ते की भूमि को अवरुद्ध करते हुये उस पर जबरन खोदकर पुख्ता डण्डा बनाने की बाते करने लगे जब कब्जा कर नींव खोदकर पुख्ता डण्डा बनाने की बात करने लगे जब सूचना मिलने पर वादी ने मौके पर आकर प्रतिवादीगण संख्या 1 ता 3 को ऐसा करने से मना किया एवं समझाने का प्रयास किया कि उक्त भूमि अभी तक शामिलाली भूमि है जब तक उक्त भूमि का विधिवत तकासमा नहीं हो जाता है तब तक आप किसी प्रकार का कोई अवैध निर्माण कार्य नहीं करें जिस पर प्रतिवादीगण संख्या 1 ता 3 उग्र हो गये एवं ऐलानिया धमकी देने लगे कि हम तो जबरन लाठी के बल पर उक्त शामिलाली भूमि के विशिष्ट भू-भाग पर अवैध रूप से डण्डे का निर्माण कर जबरन लाठी के बल पर कब्जा करेंगे तुम हमारा कुछ नहीं बिगाड सकते तथा वादी के साथ लडाई झगडा कर मारपीट करने पर उतारू हो गये इस कारण वादी को उक्त वाद पत्र पैश करना लाजमी आया है। खसरा नम्बर 682 जो कि वादी व प्रतिवादीगण संख्या 1 ता 3 की कब्जे काश्त की खातेदारी भूमि है उसके पास के खसरा नम्बर 683 जो कि चारागाह भूमि है, खसरा नम्बर 682 व 683 की सीमा से होकर मनबट के आधार पर कायम किये गये रास्ते को प्रतिवादीगण संख्या 1 ता 3 ने जबरन लाठी के बल पर बन्द करने की कृच्छा में है तथा प्रतिवादी संख्या 1 ने चारागाह भूमि पर भी निर्माण करके कब्जा कर रखा है, एवं कब्जे के आधार पर भूमि का विक्रय भू-माफियाओं से मिलकर करने की कृच्छा में है, इस कारण उक्त वाद पत्र पैश करना लाजमी आया है। वादी को कानूनन हक अधिकार हांसिल है कि वह न्यायालय श्रीमान् के समक्ष उक्त वाद पत्र प्रस्तुत कर उक्त भूमि विवादग्रस्त में रास्ते को प्राथमिकता देते हुये कमाने काश्त के आधार पर विधिवततकासमा करवाये तथा अपने हिस्से की भूमि के खाते का पृथक से पर्चा लगान कायम करवाये एवं प्रतिवादीगण संख्या 1 ता 3 जजरिये स्थाई निषेधाज्ञा से इस कदर पाबन्द करवाये कि वे बिना विधिवत तकासमा हुये बिना विशिष्ट भू-भाग पर किसी प्रकार का कोई अवैध निर्माण कार्य नहीं करें, ना ही नींव खोदकर किसी प्रकार के कोई डण्डे आदि ही बनावें, ना ही वादी के शान्तिपूर्ण उपयोग उपभोग में बाधा काशीत करें, ना ही बिना विधिवत तकासमा हुये बिना किसी भी प्रकार का कोई बैचान व हस्तान्तरण आदि करें, ना ही सीवडोल को तोड-फोड करें, ना ही जबरन भूमि

सहायक कलेक्टर
जामर नं. 100/2025



विवादग्रस्त में बिना तकासमा हुये भू-माफियाओं से मिलिभगत कर विशिष्ट भू-भाग पर कब्जा करें, ना ही खसरा नम्बर 682, 683 के उत्तर से दक्षिण में स्थित रास्ते को बन्द नहीं करें, ना ही वादी को उसके हक व हिस्से की भूमि से बेदखल करें, ना ही प्रतिवादी संख्या 6 वादग्रस्त भूमि से सम्बन्धित किसी भी प्रकार के लेख पत्र को पंजीबद्ध करे, ना ही प्रतिवादी संख्या 7 राजस्व रिकार्ड में किसी प्रकार का परिवर्तन करे, ना ही प्रतिवादीगण उक्त कृत्य स्वयं करे, ना ही अपने एजेंट, सर्वेन्ट या वर्कमेन के जरिये करवाये। न्यायालय श्रीमान् द्वारा उक्त भूमि विवादग्रस्त का उपरोक्तनुसार प्रतिवादीगण को पाबन्द नहीं किया गया तो प्रतिवादीगण संख्या 1 ता 3 वादग्रस्त भूमि में निहित वादी के हक हिस्से की शामिलती भूमि से वादी को जबरिया बेदखल कर विशिष्ट भू-भाग पर अवैध रूप से नींव खोदकर डण्डे का निर्माण कर कब्जा कर लेंगे। जिससे वादी को अपूर्तनीय क्षति होगी जिसकी पूर्ति रूपयों में किया जाना कतई सम्भव नहीं होगा एवं इससे वाद बहुल्यता भी बढ़ेगी। वाद कारण दिनांक 19-05-2025 को प्रतिवादीगण संख्या 1 ता 3 द्वारा भूमि विवादग्रस्त पर आकर विशिष्ट भू-भाग कर भारी मात्रा में निर्माण सामग्री डलवाकर कारीगर मजदूर लगाकर मौके पर अवैध रूप से रास्ते को अवैध रूप से बन्द करते हुये विशिष्ट भू-भाग पर अवैध डण्डे का निर्माण कार्य करने एवं वादी द्वारा मना करने पर वादी के साथ लडाई झगडा कर वादी को जबरिया लाठी के बल पर बेदखल किये जाने से वाद कारण उदित होकर आज दिवस तक निरन्तर जारी हैं। विवादित आराजी न्यायालय श्रीमान् के क्षेत्राधिकार में होने से न्यायालय श्रीमान् को यह वाद सुनकर इसका निस्तारण फरमाने का क्षेत्राधिकार प्राप्त हैं।

वाद प्रस्तुति के उपरान्त प्रकरण नियमानुसार दर्ज पंजिका किया गया तथा तलबी प्रतिवादीगण आदेशित किया गया। प्रतिवादी संख्या 1 ता 3 बावजूद तामील अनुपस्थित रहने पर इनके विरुद्ध एकपक्षीय कार्यवाही की गई।

प्राथमिक डिक्री पर बहस सुनी गई तथा वादी का वाद बाई मीट्स एंड बाउंड्स के आधार पर प्राथमिक डिक्री किया गया तदनुसार तहसीलदार जालसू जयपुर को निर्देशित किया गया कि वे राज0 टीनेन्सी (बोर्ड ऑफ रेवेन्यू) रुल्स के नियम 18 से 21 की पालना करते हुए वाके ग्राम खपरिया पटवार हल्का दुर्गा का बास भूअ.नि.. जयसिंहपुरा तहसील जालसू जिला जयपुर स्थित आराजी भूमि खाता संख्या 110 जिसके आराजी खसरा नम्बर 676 रकबा 0.1300 हैक्टर, खसरा नम्बर 677 रकबा 0.6100 हैक्टर, खसरा नम्बर 682 रकबा 0.5600 हैक्टर कुल किता 3 का कुल रकबा 1.3000 हैक्टेयर भूमि का बाई मीट्स एंड बाउंड्स के आधार पर तकासमा कर जमाबंदी में अंकित हिस्से अनुसार कुर्रजात रिपोर्ट मय नक्शा तीन

सहायक कलेक्टर
जयपुर
आम्र म. जयपुर

प्रतियों में भिजवाने हेतु आदेशित किया गया।
तहसीलदार जालसू ने अपनी रिपोर्ट क्रमांक/भू0अ0/2025/4140 दिनांक 09.09.2025 के द्वारा कुर्रजात प्रस्ताव तैयार कर प्रेषित किये गये। कुर्रजात पर वादी की एकपक्षीय बहस सुनी गई। वादी ने कोई आपत्ति नहीं की। तदनुसार तहसीलदार जालसू से प्राप्त कुर्रजात रिपोर्ट के आधार पर दावा निम्न प्रकार डिक्री किया जाता है :-



प्रकरण संख्या - 74/2025

पत्रावली - तोफान वनाम रामेश्वर वगैरे

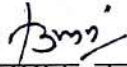
निर्णय दिनांक :- 07.10.2025

तोफान पुत्र मालीराम जाति अहीर (यादव) सा. देह खातेदार राहिन (पूर्ण खाता) यूनियन बैंक ऑफ इंडिया शाखा जालसू के हिस्से खसरा नंबर 682/2 रकबा 0.3075 हैक्टेयर भूमि रहेगी।

2. बिरदीचंद पुत्र सूजाराम हि. 1/6 जाति अहीर (यादव) सा. देह खातेदार, रामचंद्र पुत्र रामदेव हि. 2/3 जाति अहीर (यादव) सा. देह खातेदार राहिन हि. 1/2 (पूर्ण खाता) स्टेट बैंक ऑफ इंडिया शाखा चौमूं, रामेश्वर पुत्र सूजाराम हि. 1/6 जाति अहीर (यादव) सा. देह खातेदार के हिस्से खसरा नंबर 676/2 रकबा 0.1175 हैक्टेयर, 677/2 रकबा 0.5665 हैक्टेयर, 682/3 रकबा 0.2385 हैक्टेयर कुल किता 3 कुल रकबा 0.9225 हैक्टेयर भूमि रहेगी।

3. तोफान पुत्र मालीराम हि. 1/4 जाति अहीर (यादव) सा. देह खातेदार राहिन हि. 1/4 राहिन (पूर्ण खाता) यूनियन बैंक ऑफ इंडिया शाखा जालसू बिरदीचंद पुत्र सूजाराम हि. 1/8 जाति अहीर सा. देह खातेदार, रामचंद्र पुत्र रामदेव हि. 1/2 जाति अहीर (यादव) सा. देह खातेदार राहिन हि. 1/2 (पूर्ण खाता) स्टेट बैंक ऑफ इंडिया शाखा चौमूं, रामेश्वर पुत्र सूजाराम हि. 1/8 जाति अहीर (यादव) सा. देह खातेदार के हिस्से खसरा नंबर 676/1 रकबा 0.0125 हैक्टेयर, 677/1 रकबा 0.0440 हैक्टेयर, 682/1 रकबा 0.0140 हैक्टेयर कुल किता 3 कुल रकबा 0.0700 हैक्टेयर भूमि रहेगी।

तहसीलदार जालसू से प्राप्त कुर्रैजात रिपोर्ट एवं नक्शा निर्णय एवं डिक्री का अभिन्न अंग रहेंगे। उभयपक्ष को मुताबिक निर्णय अनुसार जरिये स्थाई निषेधाज्ञा से पाबंद किया जाता है कि वे एक दूसरे के हिस्से में किसी प्रकार की बाधा उत्पन्न नहीं करेंगे। निर्णय एवं डिक्री की पालना हेतु तहसीलदार जालसू को तहरीर जारी हो। पत्रावली फ़ैसल शुमार होकर दाखिल दफ्तर हो।


सहायक कलक्टर
आमेर मु0 जयपुर



अन्तिम डिक्री मुकद्दमा इब्तदाई
(ओं 20 रूल्स 6 व 7 जाब्ता दीवानी)
पीठासीन अधिकारी : सुमन चौधरी
आर.ए.एस

वाद प्रस्तुति दिनांक - 23.05.2025

नियमित वाद संख्या - 74/2025

तौफान पुत्र मालीराम, जाति अहीर निवासी ग्राम खुपरिया तहसील जालसू जिला जयपुर (राज.)।

..... वादी

बनाम

1. रामेश्वर पुत्र सूजाराम
2. रामचन्द्र पुत्र रामदेव
3. बिरदीचन्द पुत्र सूजाराम
4. समस्त जाति अहीर निवासी ग्राम खपरिया तहसील जालसू जिला जयपुर (राज.)।
5. प्रबन्धक महोदय, यूनियन बैंक ऑफ इण्डिया शाखा जालसू जिला जयपुर (राज.)।
6. प्रबन्धक महोदय, स्टेट बैंक ऑफ इण्डिया शाखा चौमूं जिला जयपुर (राज.)।
7. श्रीमान पंजीयक महोदय, उप पंजीयक कार्यालय जालसू जिला जयपुर (राज.)।

.....प्रतिवादीगण

वाद बाबत तकासमा एवं स्थायी निषेधाज्ञा अन्तर्गत - 53, 188 अन्तर्गत अधिनियम

राजस्थान काश्तकारी अधिनियम -1955

तहसीलदार जालसू से प्राप्त कुर्रजात रिपोर्ट के आधार पर दावा निम्न प्रकार डिक्री किया जाता है:-

1. तौफान पुत्र मालीराम जाति अहीर (यादव) सा. देह खातेदार राहिन (पूर्ण खाता) यूनियन बैंक ऑफ इण्डिया शाखा जालसू के हिस्से खसरा नंबर 682/2 रकबा 0.3075 हैक्टेयर भूमि रहेगी।
2. बिरदीचंद पुत्र सूजाराम हि. 1/2 जाति अहीर (यादव) सा. देह खातेदार, रामचंद्र पुत्र रामदेव हि. 2/3 जाति अहीर (यादव) सा. देह खातेदार राहिन हि. 1/2 (पूर्ण खाता) स्टेट बैंक ऑफ इण्डिया शाखा चौमूं, रामेश्वर पुत्र सूजाराम हि. 1/6 जाति अहीर (यादव) सा. देह खातेदार के हिस्से खसरा नंबर 676/2 रकबा 0.1175 हैक्टेयर, 677/2 रकबा 0.5665 हैक्टेयर, 682/3 रकबा 0.2385 हैक्टेयर कुल कित्ता 3 कुल रकबा 0.9225 हैक्टेयर भूमि रहेगी।
3. तौफान पुत्र मालीराम हि. 1/4 जाति अहीर (यादव) सा. देह खातेदार राहिन हि. 1/4 राहिन (पूर्ण खाता) यूनियन बैंक ऑफ इण्डिया शाखा जालसू, बिरदीचंद पुत्र सूजाराम हि. 1/8 जाति अहीर सा. देह खातेदार, रामचंद्र पुत्र रामदेव हि. 1/2 जाति अहीर (यादव) देह खातेदार राहिन हि. 1/2 (पूर्ण खाता) स्टेट बैंक ऑफ इण्डिया शाखा चौमूं, रामेश्वर पुत्र सूजाराम हि. 1/8 जाति अहीर (यादव) सा. देह खातेदार के हिस्से खसरा नंबर 676/1 रकबा 0.0125 हैक्टेयर, 677/1 रकबा 0.0440 हैक्टेयर, 682/1 रकबा 0.0140 हैक्टेयर कुल कित्ता 3 कुल रकबा 0.0700 हैक्टेयर भूमि रहेगी।

Bms/1/8
सहायक कलक्टर
जयपुर

तहसीलदार जालसू से प्राप्त कुर्रेजात रिपोर्ट एवं नक्शा निर्णय एवं डिक्री का अभिन्न अंग रहेंगे। उभयपक्ष को मुताबिक निर्णय अनुसार जरिये रथाई निषेधाज्ञा से पाबंद किया जाता है कि वे एक दूसरे के हिस्से में किसी प्रकार की बाधा उत्पन्न नहीं करेंगे। निर्णय एवं डिक्री की पालना हेतु तहसीलदार जालसू को तहरीर जारी हो। पत्रावली फ़ैसल शुमार होकर दाखिल दफ़्तर हो।

वसख्त मेरे दस्तख्त व मुहर अदालत से आज तारीख 07.10.2025 को जारी किया।

दस्तख्त-----
ओहदा-----



Bm
सहायक कलक्टर
आमेर मु० जयपुर


मुददई	रूपये	पैसे	मुददायलह	रूपये	पैसे
स्टाम्प अर्जी दावा	2 रूपये	-	स्टाम्प अर्जी दावा	2 रूपये	-
स्टाम्प वकालतनामा	2 रूपये	-	स्टाम्प वकालतनामा	2 रूपये	-
स्टाम्प वजह सवूत			स्टाम्प वजह सवूत		
महन्ताना वकील			महन्ताना वकील		
खर्चा गवाहन			खर्चा गवाहन		
फीस कमिश्नर			फीस कमिश्नर		
ववत् इजराय हुक्मानामा	4 रूपये		ववत् इजराय हुक्मानामा	4 रूपये	
मुतफरित			मुतफरित		
मीजान			मीजान		

Bm
सहायक कलक्टर
आमेर मु० जयपुर

माननीय व्यापार्य सहायक कलेक्टर एवं कार्यालयक मजिस्ट्रेट आमेर मु.स.पु. के कार संख्या 74/2025 उममान लोफान बनारम रामेश्वर व अश्व में निर्णय व डिक्री दिनांक 7 25 की पालना मे गाम स्वयंसेवक आयाजी अमरा न. 676, 677, 682 कुल किता: 03 रकबा: 1.30 हे. पर कुरेजात रिपोर्ट तैयार करने हेतु नोटिस दिनांक 6/8/25 की पालना में आठ दिनांक 18 25 को बरमगढ़ उपतहसीलदार आलम भू.अ.नि. पु. (जयसिद्ध) ह. दुर्गा गाँव के साथ मौके पर उभयपक्षकारान की उपस्थिति में निम्न प्रकार कुरेजात रिपोर्ट तैयार की गयी

जमाबंदी अनुसार वर्तमान प्रविष्टि

क्र. सं.	जमाबंदी अनुसार वर्तमान खातेदार	र. न.	रकबा	किस्म	तमान	क्र. सं.	प्रस्तावित प्रविष्टि कुरेजात रिपोर्ट अनुसार	य.न.	रकबा	किस्म	तमान
1	1 लोफान पुत्र मालीराम हिं 1/4 जाति अहीर (यादव) सा. देह खालेदार राखि हिं 1/4 (पूर्ण) अमियन बैंक ऑफ इण्डिया शाखा 20254	676 677 682	0.13 0.61 0.56	बाम चाही चाही	2854	1	लोफान पुत्र मालीराम जाति अहीर (यादव) सा. देह खालेदार राखि (पूर्ण) अमियन बैंक ऑफ इण्डिया शाखा 20254	682 2	0.3075	चाही	
2	2 बिरडीचंद पुत्र सुजारास हिं 1/4 जाति अहीर (यादव) सा. देह खालेदार					2.	1 बिरडीचंद पुत्र सुजारास हिं 1/4 जाति अहीर (यादव) सा. देह खालेदार 2 रामचंद्र पुत्र रामदेव हिं 2/3 जाति अहीर (यादव) सा. देह खालेदार 3 आफ इण्डिया राखि हिं 1/4 (पूर्ण) स्टेट बैंक ऑफ इण्डिया शाखा चोम 4 रामेश्वर पुत्र सुजारास हिं 1/4 जाति अहीर (यादव) सा. देह खालेदार	01 676 677 682	0.3075 0.1175 0.5665 0.2385	बाम चाही चाही	
3	3 लोफान पुत्र मालीराम हिं 1/4 जाति अहीर (यादव) सा. देह खालेदार राखि हिं 1/4 (पूर्ण) अमियन बैंक ऑफ इण्डिया शाखा जालम 4 बिरडीचंद पुत्र सुजारास हिं 1/4 जाति अहीर (यादव) सा. देह खालेदार					3.	1 लोफान पुत्र मालीराम हिं 1/4 जाति अहीर (यादव) सा. देह खालेदार राखि हिं 1/4 (पूर्ण) अमियन बैंक ऑफ इण्डिया शाखा जालम 2 बिरडीचंद पुत्र सुजारास हिं 1/4 जाति अहीर (यादव) सा. देह खालेदार	03 676 677	0.3225 0.0125 0.0440	बाम चाही	
					28.54						
कुल खालरा					03 1.30						

नीमान

 20/08/25
 18/08/25
 तहसीलदार (मु.अ.)
 बिरडीचंद, जालम

चाप' जळ्या 74/2025 लीफान बतम रामेश्वर व अन्य

गांबी अनुसार वर्तमान प्रविष्टि

व. नं.	रकबा	किस्म	लगान	क्र. स.	प्रस्तावित प्रविष्टि कुजेत रिपोर्ट अनुसार	व. नं.	रकबा	किस्म	लगान
					③ रामचंद्र पुत्र रामदेव हि 1/2 जाति अहीर (यादव) सा. देह खारकर राहिन हि 1/2 (पूर्ण जाल) स्टेर बँक ऑफ इण्डिया शाखा चौम	682	0.0140	चाही 2	
					④ रामेश्वर पुत्र सुजाराग हि. 1/8 जाति अहीर (यादव) सा. देह खारकर	03	0.0700		

तोकरान

(Signature)
18/08/2025

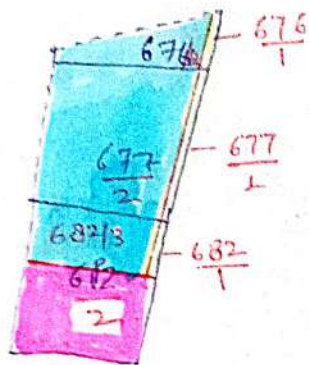
(Signature)
18/08/25

(Signature)
सहसालवार (मु.अ.)
तहसील, जालसू

नक्शा क्रम - आंशिक नक्सा

चादखण्ड 74/2025

ग्राम - खणपरिया
तहसील - जालंधर
जिला - जयपुर
खेता - 9 फेरी = 20 बी.



J. Singh
20/08/25

लोफान पुत्र मालीराम सीमाना

किरवीचन्द, रामचन्द, रामेश्वर

शामिलाली राव

B. Singh
पुत्र मालीराम
18/08/25

[Signature]
तहसीलदार (मू.अ.)
तहसील, जालंधर